

第 1 章

土 地

第 1 章 土 地

位置及び面積

本府の極所の地名及び経緯度をみると、極東は枚方市大字尊延寺（東経 135°44'48"）、極西は泉南郡岬町多奈川小島（東経 135°05'36"）、極南は同じく岬町多奈川西畑（北緯 34°16'19"）、極北は豊能郡能勢町天王（北緯 35°03'05"）で、その直線距離は東西 60.0km、南北 86.5km に及んでいる。

また、本府の大半は摂津平野、河内平野、和泉平野を合わせたいわゆる大阪平野で占められ、北部は北摂山地を隔てて京都府と接し、東部一帯は生駒、金剛の両山地を隔てて奈良県に接し、南部は和泉山脈を境として和歌山県に、西部では猪名川を隔てて兵庫県にそれぞれ接している。また、大阪市以南の西部では大阪湾に臨んでいる。

平成 21 年 10 月 1 日現在の大阪府の面積は、1898.01km² で、我が国の総面積 37 万 7946.51km² のわずか 0.5% となっている。

地勢及び地質

大阪平野の中心をなす大阪市及びその周辺地域は、淀川、大和川の営む堆積作用によって生まれた土地であり、上町台地一帯を除いては概して低地である。

奈良県及び和歌山県と境を接する金剛山地は本府東南に起こり、延々地を北にはせ生駒山地と結んでいる。金剛、葛城、信貴、生駒の諸山はこれらに属している。

また、本府南部には和泉山脈があって支山脈が東北に走り、七越、槇尾、天野の諸山が起伏し、北部では中国山脈の余勢が南に伸び能勢、箕面、龍王の諸山を擁し、その姿はいずれも優美で人々に親しまれている。

淀川は、その源を滋賀県の琵琶湖に発し、瀬田川、宇治川となって京都府を貫流し、途中、木津川、桂川を合わせたところより本府北東部に入り、毛馬より二つに分かれ、西へ淀川（昭和 10 年 4 月 1 日から名称変更 旧名称新淀川 以下同様）、南に流れては中之島をはさみ、旧淀川（大川・堂島川・安治川）、土佐堀川となり、合流して大阪湾に注いでいる。

また、これらの河川を利用して、豊臣秀吉が 1585 年に東横堀川等を、また松平忠明が 1615 年に安井道頓に命じて道頓堀川を開かせるなど、10 数余の疎水路が設けられて“水の都”として大いに栄えた。

大和川は、奈良県に起こり、金剛山地と生駒山地の間を流れて府域に入り、藤井寺市で石川と合流し、西に流れて大阪市と堺市、松原市との間を縫って大阪湾に注いでいる。

また、この水系以外の主要な水系として石津川、大津川、榎井川、男里川等の諸水系がある。

池沼は、府内に約 1 万 2000 か所点在するが、多くは田畑の灌がい用に供せられるもので、そのうち規

模の大きなものとして、多目的ダムとして建設された滝畑ダム（河内長野市）をはじめ、久米田池（岸和田市）、狭山池ダム（大阪狭山市）、光明池（和泉市）の水面積 40ha 前後の池があり、そのほかでは大野池（和泉市）、堀河ダム（泉南市）などの水面積 20ha 前後の池などがあげられる。

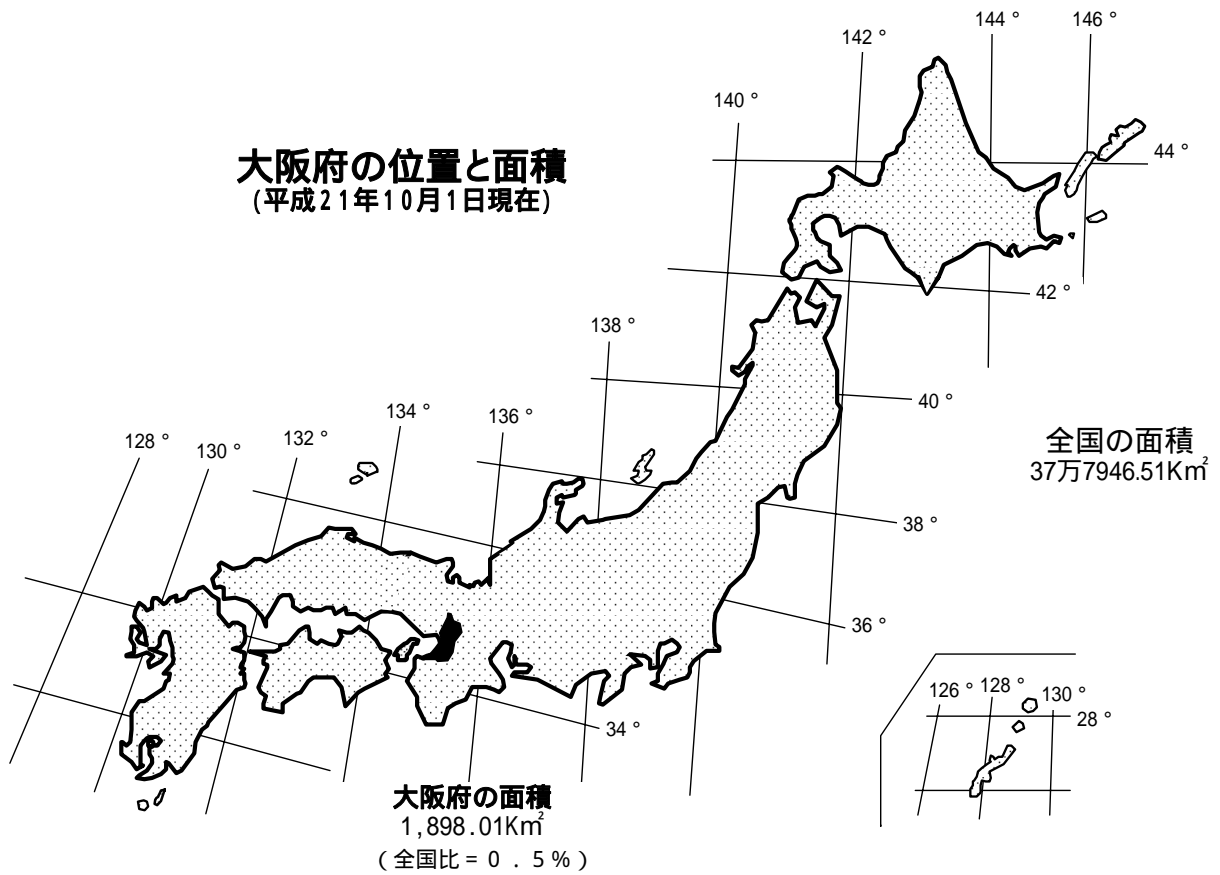
本府の地質の最大面積を占めるものは、第 4 紀古層及び第 4 紀新層であって、和泉沿海の地方は主として前者に属し、摂津南部及び河内平坦部は後者に属している。また、これに次ぐものは摂津中央部、河内東北部及び和泉中央部より河内南部にわたる第 3 紀層と、河内、和泉の山間部の片麻岩層及び和泉の砂岩層とである。なお、花こう岩層は河内東北部の山間及び摂津北部に分布し、秩父古生層は摂津北部においてみただけとなっているほか、安山岩は大和川支流の原川上流の河内の山間において、また、石灰岩は摂津北部の山間にわずかにみられる。

行政区の変遷

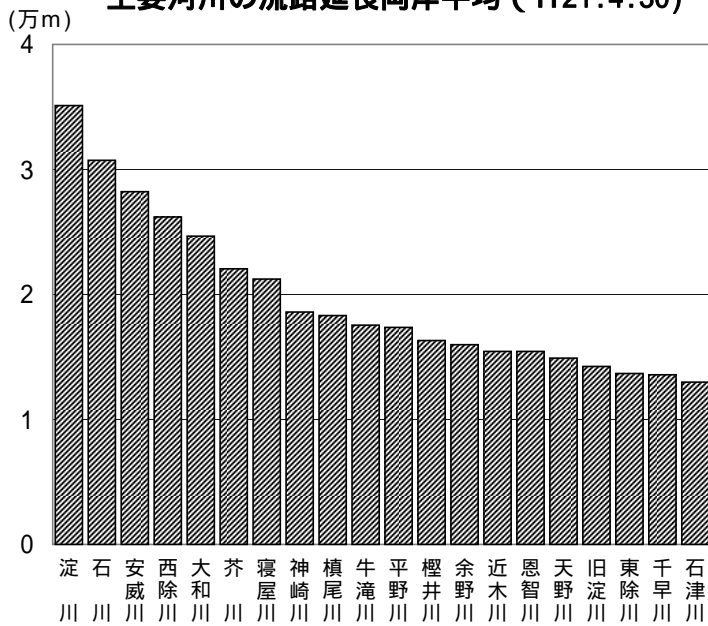
明治元年、新政府の地方官庁として、大阪鎮台が設置され、新政が開始されたが、間もなく大阪裁判所と改称された。同年 5 月、府藩県制の制定により、大阪裁判所を改称し大阪府が設置された。その後、同年 6 月に堺県が、更に翌 2 年 1 月には摂津県、河内県が、それぞれ大阪府から分離独立し、府の管轄区域は大阪市街地のみとなった。同 4 年 11 月、地方府県の大改革が行われ、摂津の諸県が廃止され、新しい大阪府が設置された。同 14 年 2 月には堺県を廃し大阪府に統合。これより先、堺県に奈良県を統合していたので、大阪府の管轄地は新たに河内、和泉、大和の三国が加わることとなり、大阪府史上で最大のものとなった。しかし、同 20 年 11 月、奈良県が大阪府から離れて再設定され、摂津 7 郡と河内・和泉 2 国を管轄地とする大阪府の区域が確定した。

以降、現在まで本府の行政区域については昭和 33 年 4 月に京都府南桑田郡榎田村が高槻市に、亀岡市の一部が豊能郡東能勢村（現豊能町）に編入された以外は、変っていない。

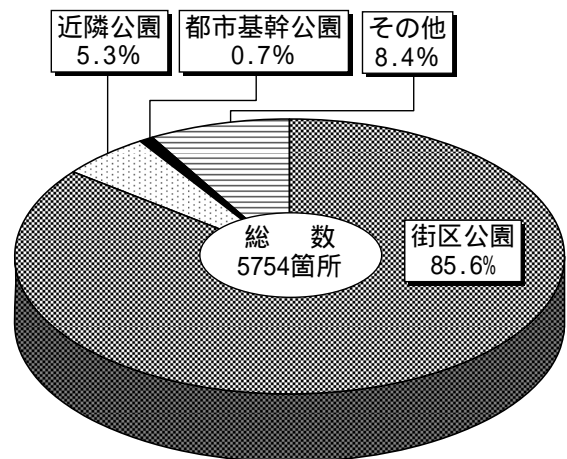
府内の市町村については、幾多の統廃合が行われた。特に、明治 22 年 4 月の市制、町村制の施行、昭和 28 年 10 月の町村合併促進法の施行、及び昭和 40 年 3 月の市町村の合併の特例に関する法律の施行により、市町村数は減少し、平成 17 年 2 月の堺市と美原町の合併を経て、平成 17 年 5 月 1 日現在、33 市 9 町 1 村となっている。



主要河川の流路延長両岸平均 (H21.4.30)



開設公園の内訳 (H20.3.31)



1 - 1 面 積 及 び 位 置

1) 面積は平成21年10月1日現在である。

| 面 積 | 広 ば う | | | | 府 庁 の 所 在 地 |
|------------------------------|--|-------------|--|-------------|-----------------------------|
| | 位 置 | 東西距離 | 位 置 | 南北距離 | |
| k m ² 1 898.01 | 極 東 枚方市大字尊延寺 (北緯34°48'06" 東経135°44'48") 極 西 泉南郡岬町多奈川小島 (北緯34°18'54" 東経135°05'36") | k m 60.0 | 極 南 泉南郡岬町多奈川西畑 (北緯34°16'19" 東経135°06'41") 極 北 豊能郡能勢町天王 (北緯35°03'05" 東経135°21'06") | k m 86.5 | 大 阪 市 中 央 区 大 手 前 2-1-22 |

資 料 国土交通省国土地理院「全国都道府県市区町村面積調」「日本の市区町村位置情報要覧」

1 - 2 地域別市区町村の面積及び役所（役場）の所在地

ア)平成21年5月1日現在 イ)ウ)平成21年10月1日現在
 a)大阪市淀川区と豊中市の境界の一部が未定地のため参考数値。 b)参考数値の淀川区を含む。
 c)参考数値の豊中市を含む。

| 地 域 | ア)市区町村 | イ)面積 | ウ)役 場 の 所 在 地 | 地 域 | ア)市区町村 | イ)面積 | ウ)役 場 の 所 在 地 |
|-------|---------|----------------------------|---------------|-----------|-----------|-----------------|---------------|
| 大阪府全域 | 33市9町1村 | km ² 1898.01 | | | | km ² | |
| 大阪府全域 | 33市9町1村 | | | 大 東 市 | 大 東 市 | 18.27 | 谷川1-1-1 |
| 大阪府全域 | 33市9町1村 | | | 門 真 市 | 門 真 市 | 12.28 | 中町1-1 |
| 大阪府全域 | 33市9町1村 | | | 四 條 畷 市 | 四 條 畷 市 | 18.74 | 中野本町1-1 |
| 大阪府全域 | 33市9町1村 | | | 交 野 市 | 交 野 市 | 25.55 | 私部1-1-1 |
| 大阪府全域 | 33市9町1村 | | | 中河内地域 | 3市 | 128.91 | |
| 大阪府全域 | 33市9町1村 | | | 八 尾 市 | 八 尾 市 | 41.71 | 本町1-1-1 |
| 大阪府全域 | 33市9町1村 | | | 柏 原 市 | 柏 原 市 | 25.39 | 安堂町1-55 |
| 大阪府全域 | 33市9町1村 | | | 東 大 阪 市 | 東 大 阪 市 | 61.81 | 荒本北1-1-1 |
| 大阪府全域 | 33市9町1村 | | | 南河内地域 | 6市2町1村 | 289.93 | |
| 大阪府全域 | 33市9町1村 | | | 富 田 林 市 | 富 田 林 市 | 39.66 | 常盤町1-1 |
| 大阪府全域 | 33市9町1村 | | | 河 内 長 野 市 | 河 内 長 野 市 | 109.61 | 原町1-1-1 |
| 大阪府全域 | 33市9町1村 | | | 松 原 市 | 松 原 市 | 16.66 | 阿保1-1-1 |
| 大阪府全域 | 33市9町1村 | | | 羽 曳 野 市 | 羽 曳 野 市 | 26.44 | 誉田4-1-1 |
| 大阪府全域 | 33市9町1村 | | | 藤 井 寺 市 | 藤 井 寺 市 | 8.89 | 岡1-1-1 |
| 大阪府全域 | 33市9町1村 | | | 大 阪 狭 山 市 | 大 阪 狭 山 市 | 11.86 | 狭山1-2384-1 |
| 大阪府全域 | 33市9町1村 | | | (南河内郡) | | | |
| 大阪府全域 | 33市9町1村 | | | 太 子 町 | 太 子 町 | 14.17 | 大字山田88 |
| 大阪府全域 | 33市9町1村 | | | 河 南 町 | 河 南 町 | 25.26 | 大字白木1359-6 |
| 大阪府全域 | 33市9町1村 | | | 千 早 赤 阪 村 | 千 早 赤 阪 村 | 37.38 | 大字水分180 |
| 大阪府全域 | 33市9町1村 | | | 泉 州 地 域 | 9市4町 | 590.40 | |
| 大阪府全域 | 33市9町1村 | | | 泉 北 地 域 | 4市1町 | 263.27 | |
| 北大阪地域 | 7市3町 | c) 488.96 | | 堺 市 | 堺 市 | 149.99 | 南瓦町3-1 |
| 三島地域 | 4市1町 | 249.60 | | 堺 中 区 | 堺 中 区 | 23.69 | 南瓦町3-1 |
| 三島地域 | 4市1町 | | | 東 区 | 東 区 | 17.94 | 深井沢町2470-7 |
| 三島地域 | 4市1町 | | | 西 区 | 西 区 | 10.48 | 日置荘原寺町195-1 |
| 三島地域 | 4市1町 | | | 南 区 | 南 区 | 28.62 | 鳳東町6-600 |
| 三島地域 | 4市1町 | | | 北 区 | 北 区 | 40.44 | 桃山台1-1-1 |
| 三島地域 | 4市1町 | | | 美 原 区 | 美 原 区 | 15.58 | 新金岡町5-1-4 |
| 三島地域 | 4市1町 | | | | | 13.24 | 黒山167-1 |
| 豊能地域 | 3市2町 | c) 239.36 | | 泉 大 津 市 | 泉 大 津 市 | 12.92 | 東雲町9-12 |
| 豊能地域 | 3市2町 | | | 和 泉 市 | 和 泉 市 | 84.98 | 府中町2-7-5 |
| 豊能地域 | 3市2町 | | | 高 石 市 | 高 石 市 | 11.35 | 加茂4-1-1 |
| 豊能地域 | 3市2町 | | | (泉北郡) | | | |
| 豊能地域 | 3市2町 | | | 忠 岡 町 | 忠 岡 町 | 4.03 | 忠岡東1-34-1 |
| 豊能地域 | 3市2町 | | | 泉 南 地 域 | 5市3町 | 327.13 | |
| 豊能地域 | 3市2町 | | | 岸 和 田 市 | 岸 和 田 市 | 72.24 | 岸城町7-1 |
| 豊能地域 | 3市2町 | | | 貝 塚 市 | 貝 塚 市 | 43.99 | 畠中1-17-1 |
| 豊能地域 | 3市2町 | | | 泉 佐 野 市 | 泉 佐 野 市 | 55.03 | 市場東1-295-3 |
| 豊能地域 | 3市2町 | | | 泉 南 市 | 泉 南 市 | 48.48 | 樽井1-1-1 |
| 豊能地域 | 3市2町 | | | 阪 南 市 | 阪 南 市 | 36.10 | 尾崎町35-1 |
| 豊能地域 | 3市2町 | | | (泉南郡) | | | |
| 豊能地域 | 3市2町 | | | 熊 取 町 | 熊 取 町 | 17.23 | 野田1-1-1 |
| 豊能地域 | 3市2町 | | | 田 尻 町 | 田 尻 町 | 4.96 | 大字嘉祥寺375-1 |
| 豊能地域 | 3市2町 | | | 岬 町 | 岬 町 | 49.10 | 深日2000-1 |
| 東大阪地域 | 10市 | 306.29 | | | | | |
| 北河内地域 | 7市 | 177.38 | | | | | |
| 北河内地域 | 7市 | | | 守 口 市 | 守 口 市 | 12.73 | 京阪本通2-2-5 |
| 北河内地域 | 7市 | | | 枚 方 市 | 枚 方 市 | 65.08 | 大垣内町2-1-20 |
| 北河内地域 | 7市 | | | 寝 屋 川 市 | 寝 屋 川 市 | 24.73 | 本町1-1 |

資 料 国土交通省国土地理院「全国都道府県市区町村別面積調」、大阪府総務部市町村課

1 - 3 主 要 山 岳

a) 標石のない標高点である。

| 山 岳 | | | 標 高 | 所 在 地 | 山 岳 | | | 標 高 | 所 在 地 |
|------------------|------------------------------|---|-------|-------|---------------------------------|---------------------------------|---------------------------------|----------|-------|
| | | | m | | | | | m | |
| 葛岩三 大葛燈 経 | 城湧 国ヶ | 山 | 959 | 千早赤阪村 | 釈 籠 高 高 二 上 城 | 迦 代 安 王 | ヶ 寺 山 山 山 山 山 | a)512 | 能勢町 |
| | | 山 | 897 | 河内長野市 | | | | 510 | 茨木市 |
| | | 山 | 886 | 和泉市 | | | | 489 | 豊能町 |
| | | 山 | a)860 | 和泉市 | | | | 487 | 八尾市 |
| | | 山 | a)858 | 岸和田市 | | | | 474 | 太子町 |
| 神刻石 鴻水妙 砂岩 | 福尾 ヶ | 山 | a)792 | 河内長野市 | 俎 六 青 飯 四 札 長 | 石 個 貝 盛 石 立 尾 | 山 山 山 山 山 山 | 420 | 岬町 |
| | | 山 | a)784 | 能勢町 | | | | 396 | 箕面市 |
| | | 山 | 680 | 茨木市 | | | | 391 | 豊能町 |
| | | 山 | 679 | 豊能町 | | | | 385 | 岬町 |
| | | 山 | 679 | 高槻市 | | | | 384 | 泉南市 |
| 生天光 釈小鉢 | 駒台 明 ヶ 和 | 山 | 642 | 東大阪市 | 飯 鉢 金 神 寺 高 高 | 盛 胎 於 森 野 | 山 山 山 山 山 山 | a)314 | 大東市 |
| | | 山 | 640 | 豊能町 | | | | a)299 | 茨木市 |
| | | 山 | a)639 | 豊能町 | | | | 296 | 富田林市 |
| | | 山 | 631 | 島本町 | | | | 295 | 岸和田市 |
| | | 山 | 620 | 箕面市 | | | | 294 | 羽曳野市 |
| 三高三 燈歌一 黒明 | 峯城 草ヶ 明 徳 柄 ヶ | 山 | 576 | 泉佐野市 | 阿 高 小 平 甲 高 金 | 武 尾 士 剛 | 山 山 山 山 山 山 | 281 | 高槻市 |
| | | 山 | a)649 | 泉佐野市 | | | | 278 | 柏原市 |
| | | 山 | 564 | 能勢町 | | | | 260 | 泉佐野市 |
| | | 山 | a)558 | 泉佐野市 | | | | 254 | 岬町 |
| | | 山 | 553 | 能勢町 | | | | 212 | " |
| 大 逢 室 | 防ヶ | 山 | a)541 | 河内長野市 | 剛 | 山 山 山 | 175 | 泉南市 | |
| | | 山 | 527 | 高槻市 | | | a)1 | 25 | |
| | | 山 | 524 | 高槻市 | | | 125 | (奈良県御所市) | |

資 料 国土交通省国土地理院「三角点測量成果及び点の記」「2万5千分の1地形図原データ」

1 - 4 主 要 池 沼

(平成21年3月末現在)

| 池 沼 | | | | 所 在 地 | 堤 高 | 堤 長 | 水 面 積 | 貯 水 量 |
|----------------|-----------------------|-----------------------|-----------------------|----------|------|-------|-------|----------------|
| | | | | | m | | ha | m ³ |
| 滝久狭 光大 | 畑米山 池明野 | ダ 田 ダ 池 池 | △ 池 △ 池 池 | 河内長野市滝畑 | 62.0 | 120.5 | 52.3 | 9 340 000 |
| | | | | 岸和田市池尻町 | 8.9 | 2 220 | 46.5 | 1 578 000 |
| | | | | 大阪狭山市池尻 | 18.5 | 997 | 36.0 | 2 800 000 |
| | | | | 和泉市和田町 | 26.0 | 502 | 35.6 | 3 696 000 |
| | | | | " 尾井町 | 16.0 | 225 | 20.6 | 1 317 000 |
| 堀大箕 稲永 | 河座川 間ヶ | ダ 間 ダ 池 池 | △ 池 △ 池 池 | 泉南市童子畑 | 45.4 | 130 | 19.5 | 2 795 000 |
| | | | | 羽曳野市郡戸町 | 2.5 | 340 | 13.4 | 126 000 |
| | | | | 箕面市箕面 | 47.0 | 222.5 | 14.7 | 2 000 000 |
| | | | | 泉佐野市日根野 | 32.2 | 173 | 14.4 | 1 423 000 |
| | | | | 貝塚市三ツ松 | 12.0 | 500 | 13.3 | 582 000 |
| 大寺山 大逢 室 | ヶ 田 海 帰 ダ | 池 池 池 池 池 | △ 池 池 池 池 | 泉佐野市日根野 | 16.0 | 360 | 12.8 | 862 000 |
| | | | | 河内長野市小山田 | 14.6 | 145 | 11.3 | 662 000 |
| | | | | 枚方市大字田口 | 6.6 | 340 | 10.0 | 250 000 |
| | | | | 松原市三宅町 | 2.0 | 600 | 9.9 | 79 000 |
| | | | | 泉南郡岬町 | 33.2 | 93 | 8.3 | 1 024 000 |
| 四條畷市南野 | 11.5 | 80 | 6.1 | 155 000 | | | | |
| 大永大 太鳥 | 泉 楽 正 満 取 | 池 池 池 池 池 | △ 池 △ 池 池 | 堺市南花田 | 2.9 | 1 350 | 8.0 | 100 000 |
| | | | | 枚方市大字長尾 | 9.1 | 587 | 6.3 | 238 000 |
| | | | | 泉南郡熊取町 | 40.0 | 133 | 5.9 | 729 000 |
| | | | | 堺市南区豊田 | 25.0 | 149 | 5.6 | 325 000 |
| | | | | 大阪狭山市池尻 | 9.0 | 762 | 5.4 | 161 000 |
| 阪南市桑畑 | 29.5 | 88 | 4.3 | 323 000 | | | | |

資 料 大阪府都市整備部河川室ダム砂防課、環境農林水産部農政室

1 - 5 主 要 河 川

1) 流路延長両岸平均4000m以上のものである。
ア) 国土地理院 2万 5 千分の 1 地形図により調べた。

(平成21年4月末現在)

| 河 川 | 区 域 | | ア) 流 域 | 水 系 | 流 路 延 長 両 岸 平 均 |
|---------|-------------|---------|------------------------------|-----|--------------------|
| | 自 | 至 | | | |
| 淀川 | 大阪府・京都府界 | 大阪湾 | 島本町、高槻市、枚方市、摂津市、寝屋川市、守口市、大阪市 | 淀川 | 35 100 |
| 石川 | 河内長野市大字滝畑 | 大和川 | 河内長野市、富田林市、羽曳野市、柏原市、藤井寺市 | 大和川 | 30 722 |
| 安威川 | 高槻市二科 | 神崎川 | 高槻市、茨木市、摂津市、吹田市、大阪市 | 淀川 | 28 213 |
| 西川 | 河内長野市天野町 | 大和川 | 河内長野市、大阪狭山市、堺市、松原市 | 大和川 | 26 202 |
| 大和川 | 奈良県界 | 大阪湾 | 柏原市、藤井寺市、八尾市、大阪市、松原市、堺市 | " | 24 650 |
| 芥屋川 | 京都府界他 | 淀川 | 高槻市 | 淀川 | 22 048 |
| 寝屋川 | 北谷川の合流点 | 旧淀川 | 寝屋川市、大東市、東大阪市、大阪市 | " | 21 241 |
| 神崎川 | 淀川からの分派点 | 大阪湾 | 大阪市、吹田市、豊中市 | " | 18 592 |
| 横尾川 | 和泉市横尾山町 | 大津川 | 和泉市、泉大津市 | 大津川 | 18 309 |
| 牛滝川 | 岸和田市大沢町 | 大津川 | 岸和田市、忠岡町 | 大津川 | 17 534 |
| 平野川 | 大和川からの分派点 | 第二寝屋川 | 柏原市、八尾市、東大阪市、大阪市 | 淀川 | 17 375 |
| 櫻井川 | 泉佐野市大木 | 大阪湾 | 泉佐野市、泉南市、田尻町 | 櫻井川 | 16 321 |
| 余野川 | 豊能町余野 | 猪名川 | 豊能町、箕面市、池田市 | 淀川 | 15 969 |
| 近木川 | 貝塚市蕎原 | 大阪湾 | 貝塚市 | 近木川 | 15 445 |
| 恩智川 | 柏原市大泉 | 寝屋川 | 柏原市、八尾市、東大阪市、大東市 | 淀川 | 15 441 |
| 天野川 | 四條畷市大字上田原他 | 淀川 | 交野市、枚方市 | 淀川 | 14 896 |
| 旧淀川 | 淀川からの分派点 | 大阪湾 | 大阪市 | " | 14 230 |
| 除川 | 西除川からの分派点 | 大和川 | 大阪狭山市、羽曳野市、松原市 | 大和川 | 13 682 |
| 早津川 | 千早赤阪村大字千早 | 石川 | 千早赤阪村、河南町、富田林市 | " | 13 570 |
| 石津川 | 堺市田中他 | 大阪湾 | 堺市 | 石津川 | 12 974 |
| 箕面川 | 箕面市大字粟生間谷 | 兵庫県界 | 箕面市、池田市 | 淀川 | 12 402 |
| 松尾川 | 和泉市若櫻町他 | 牛滝川 | 和泉市、岸和田市 | 大津川 | 12 331 |
| 第二寝屋川 | 恩智川からの分派点 | 寝屋川 | 八尾市、東大阪市、大阪市 | 淀川 | 11 630 |
| 千里川 | 箕面市白鳥 | 猪名川 | 箕面市、豊中市 | " | 10 696 |
| 金熊寺川 | 和歌山県界 | 男里川 | 泉南市 | 男里川 | 10 465 |
| 一庫・大路次川 | 京都府界 | 兵庫県界 | 能勢町 | 淀川 | 10 440 |
| 津田川 | 岸和田市河合町 | 大阪湾 | 岸和田市、貝塚市 | 津田川 | 9 988 |
| 勝尾寺川 | 箕面市大字粟生間谷 | 茨木川 | 箕面市、茨木市 | 淀川 | 9 635 |
| 猪名川 | 大阪府・兵庫県界他 | 神崎川 | 池田市、豊中市 | " | 8 904 |
| 木津川 | 旧淀川からの分派点 | 大阪湾 | 大阪市 | 淀川 | 8 800 |
| 和田川 | 堺市美木多上 | 石津川 | 堺市 | 石津川 | 8 422 |
| 田尻川 | 能勢町倉垣 | 兵庫県界 | 能勢町 | 淀川 | 8 269 |
| 穂谷川 | 枚方市杉 | 淀川 | 枚方市 | " | 7 771 |
| 天竺川 | 豊中市大字上新田 | 神崎川 | 豊中市 | " | 7 635 |
| 天見川 | 河内長野市大字清水 | 石川 | 河内長野市 | 大和川 | 7 469 |
| 古山川 | 寝屋川市御幸西町他 | 寝屋川 | 守口市、寝屋川市、門真市、大阪市 | 淀川 | 7 400 |
| 梅田川 | 吹田市藤白台 | 安威川 | 吹田市、摂津市 | " | 7 358 |
| 佐保川 | 河南町大字加納 | 石川 | 河南町、太子町 | 大和川 | 7 273 |
| 平野川分水路 | 茨木市佐保 | 勝尾寺川 | 茨木市 | 淀川 | 6 841 |
| | 平野川からの分派点 | 寝屋川 | 東大阪市 | " | 6 651 |
| 佐備川 | 富田林市大字竜泉 | 石川 | 富田林市 | 大和川 | 6 301 |
| 檜尾川 | 高槻市成合北の町 | 淀川 | 高槻市 | 淀川 | 6 152 |
| 女瀬川 | " 大字奈佐原 | 芥川 | " | " | 5 960 |
| 春水川 | 岸和田市尾生町 | 大阪湾 | 岸和田市 | 春水川 | 5 720 |
| | 千早赤阪村大字水分 | 千早川 | 千早赤阪村 | 大和川 | 5 698 |
| 城飛山 | 寝屋川からの分派点 | 旧淀川 | 大阪市 | 淀川 | 5 615 |
| 山辺川 | 太子町大字山田 | 石川 | 太子町 | 大和川 | 5 590 |
| 大正橋 | 能勢町山辺 | 一庫・大路次川 | 能勢町 | 淀川 | 5 509 |
| 船橋川 | 茨木市下穂積 | 安威川 | 茨木市、摂津市 | " | 5 259 |
| | 枚方市大字長尾 | 淀川 | 枚方市 | " | 5 243 |
| 大住山 | 岬町孝子 | 大阪湾 | 岬町 | 大川 | 4 903 |
| 住吉川 | 泉南郡熊取町 | 佐野川 | 泉佐野市、泉南郡熊取町 | 住吉川 | 4 842 |
| 蓮寺川 | 能勢町大字山田 | 一庫・大路次川 | 能勢町 | 淀川 | 4 722 |
| 正今川 | 淀川からの分派点 | 大阪湾 | 大阪市 | " | 4 600 |
| 石見川 | 大阪市東住吉区湯里町他 | 平野川 | " | " | 4 508 |
| | 河内長野市寺元 | 天見川 | 河内長野市 | 大和川 | 4 496 |
| 新家川 | 泉南市新家他 | 櫻井川 | 泉南市 | 櫻井川 | 4 362 |
| 高野川 | 吹田市大字下新田 | 神崎川 | 吹田市 | 淀川 | 4 252 |
| | 出来谷川の合流点 | 兵庫県界 | 能勢町 | " | 4 148 |

資料 大阪府都市整備部河川室河川環境課「大阪府管内河川指定状況調査」

1 - 6 市 町 村 別 都 市 公 園

1) 箇所数及び面積について、2市町以上の区域にわたるものは、各市町毎に重複して計上している。但し、大阪府全体の数値は実数である。
 ア) 都市公園法第2条第1項の規定により設置された都市公園である。従って、都市計画決定されていない都市公園を含む全体の数値である。
 イ) 各年4月1日現在の推計人口により算出した。(大阪府総務部統計課) (各年3月31日現在)

| 市 町 村 | 都市計画決定公園 | | ア) 開 設 公 園 | | | | | | | | |
|--------|----------|----------|------------|----------|-------------------|--------|--------|--------|--------|----------|--------|
| | | | 総 数 | | | うち街区公園 | | うち近隣公園 | | うち都市基幹公園 | |
| | 数 | 面 積 | 数 | 面 積 | イ) 1人当 たり面積 | 数 | 面 積 | 数 | 面 積 | 数 | 面 積 |
| | 所 | ha | | | m ² /人 | | | | | | |
| 平成 16年 | 2 355 | 6 183.73 | 5 311 | 4 328.56 | 4.91 | 4 535 | 706.16 | 293 | 504.15 | 38 | 777.25 |
| 17 | 2 357 | 6 183.70 | 5 451 | 4 387.23 | 4.97 | 4 658 | 714.29 | 294 | 501.66 | 38 | 780.25 |
| 18 | 2 375 | 6 183.78 | 5 549 | 4 419.98 | 5.02 | 4 734 | 724.41 | 296 | 505.36 | 37 | 788.85 |
| 19 | 2 381 | 6 057.16 | 5 685 | 4 511.55 | 5.12 | 4 841 | 735.06 | 304 | 515.31 | 36 | 734.07 |
| 平成 20年 | 2 385 | 6 074.27 | 5 754 | 4 513.51 | 5.19 | 4 927 | 750.47 | 303 | 519.13 | 38 | 689.41 |
| 大阪市地域 | 740 | 1248.46 | 946 | 876.55 | 3.52 | 825 | 208.23 | 72 | 102.59 | 9 | 172.75 |
| 三島地域 | 270 | 886.49 | 508 | 628.75 | 5.82 | 428 | 101.66 | 38 | 83.71 | 6 | 89.09 |
| 豊能地域 | 232 | 463.87 | 749 | 556.35 | 8.52 | 666 | 80.82 | 28 | 41.11 | 4 | 115.10 |
| 北河内地域 | 285 | 859.38 | 628 | 519.59 | 4.40 | 546 | 74.91 | 46 | 62.87 | 2 | 75.16 |
| 中河内地域 | 241 | 258.38 | 517 | 215.89 | 2.52 | 483 | 53.04 | 22 | 34.07 | 1 | 21.88 |
| 南河内地域 | 110 | 379.06 | 524 | 418.79 | 6.54 | 385 | 77.45 | 16 | 28.06 | 2 | 22.26 |
| 泉北地域 | 326 | 1110.84 | 1 451 | 885.24 | 7.57 | 1 272 | 108.75 | 59 | 136.51 | 10 | 128.96 |
| 泉南地域 | 181 | 867.79 | 431 | 412.35 | 7.07 | 322 | 45.61 | 22 | 30.21 | 4 | 64.21 |
| 大阪市 | 740 | 1 248.46 | 946 | 876.55 | 3.32 | 825 | 208.23 | 72 | 102.59 | 9 | 172.75 |
| 堺市 | 206 | 812.52 | 1 082 | 678.27 | 8.14 | 984 | 81.15 | 35 | 93.51 | 8 | 114.56 |
| 岸和田市 | 57 | 333.82 | 118 | 150.85 | 7.52 | 62 | 10.94 | 10 | 10.70 | 2 | 22.46 |
| 豊中市 | 119 | 194.63 | 378 | 248.20 | 6.43 | 357 | 34.31 | 13 | 20.92 | 2 | 16.50 |
| 池田市 | 31 | 201.29 | 124 | 129.84 | 12.58 | 115 | 14.10 | 4 | 4.80 | 2 | 98.60 |
| 吹田市 | 94 | 318.78 | 126 | 319.09 | 9.04 | 104 | 27.89 | 14 | 30.30 | 3 | 47.80 |
| 大津市 | 23 | 34.29 | 43 | 22.49 | 2.89 | 33 | 2.51 | 8 | 11.64 | - | - |
| 高槻市 | 54 | 375.46 | 204 | 166.03 | 4.69 | 194 | 41.21 | 5 | 9.80 | 1 | 33.98 |
| 貝塚市 | 12 | 71.59 | 25 | 64.56 | 7.14 | 13 | 3.19 | 2 | 3.20 | - | - |
| 守口市 | 61 | 128.81 | 57 | 99.92 | 6.82 | 53 | 12.03 | 2 | 2.70 | - | 53.99 |
| 枚方市 | 103 | 407.75 | 381 | 195.89 | 4.84 | 349 | 35.79 | 14 | 22.88 | 1 | 9.29 |
| 茨木市 | 85 | 107.10 | 125 | 92.04 | 3.41 | 86 | 15.79 | 13 | 37.35 | 2 | 7.31 |
| 八尾市 | 77 | 71.18 | 273 | 69.57 | 2.55 | 266 | 28.59 | 6 | 8.68 | - | - |
| 泉佐野市 | 60 | 203.57 | 45 | 44.03 | 4.43 | 23 | 4.66 | 3 | 3.24 | 1 | 7.95 |
| 富田林市 | 17 | 170.08 | 63 | 133.03 | 10.83 | 50 | 15.86 | 5 | 10.94 | - | - |
| 寝屋川市 | 45 | 173.01 | 57 | 115.86 | 4.84 | 35 | 6.52 | 15 | 11.48 | 1 | 11.88 |
| 河内長野市 | 23 | 95.80 | 251 | 198.51 | 17.27 | 150 | 32.20 | 4 | 6.68 | 1 | 13.54 |
| 松原市 | 27 | 13.30 | 32 | 11.27 | 0.90 | 28 | 5.88 | 3 | 3.49 | - | - |
| 大東市 | 41 | 58.64 | 37 | 41.29 | 3.28 | 28 | 5.33 | 8 | 9.56 | - | - |
| 和泉市 | 67 | 201.06 | 262 | 128.24 | 7.19 | 205 | 19.89 | 14 | 28.05 | 2 | 14.40 |
| 箕面市 | 82 | 67.95 | 164 | 117.13 | 9.23 | 153 | 20.17 | 10 | 13.16 | - | - |
| 柏原市 | 11 | 15.88 | 18 | 12.69 | 1.67 | 15 | 2.65 | 2 | 4.54 | - | - |
| 羽曳野市 | 13 | 80.98 | 25 | 32.66 | 2.76 | 20 | 6.06 | - | - | - | - |
| 門真市 | 13 | 6.95 | 55 | 12.85 | 0.98 | 48 | 7.56 | 2 | 4.75 | - | - |
| 摂津市 | 30 | 55.33 | 41 | 41.67 | 4.95 | 35 | 14.77 | 5 | 5.30 | - | - |
| 高石市 | 15 | 53.71 | 58 | 48.31 | 8.01 | 46 | 4.29 | 1 | 2.10 | - | - |
| 井寺市 | 7 | 4.21 | 25 | 6.03 | 0.91 | 21 | 2.31 | - | - | - | - |
| 東大阪市 | 153 | 171.32 | 226 | 133.63 | 2.62 | 202 | 21.80 | 14 | 20.85 | 1 | 21.88 |
| 泉南市 | 19 | 57.01 | 121 | 20.97 | 3.23 | 115 | 12.22 | 4 | 6.05 | - | - |
| 四條畷市 | 13 | 64.03 | 15 | 38.19 | 6.66 | 12 | 2.79 | 2 | 4.42 | - | - |
| 交野市 | 9 | 20.19 | 26 | 15.59 | 2.01 | 21 | 4.89 | 3 | 7.08 | - | - |
| 大阪狭山市 | 1 | 1.00 | 87 | 26.16 | 4.49 | 78 | 8.11 | 2 | 3.85 | 1 | 8.72 |
| 大阪市 | 24 | 57.84 | 31 | 69.25 | 12.14 | 24 | 5.95 | 2 | 5.55 | - | - |
| 島本町 | 7 | 29.82 | 12 | 9.92 | 3.44 | 9 | 2.00 | 1 | 0.96 | - | - |
| 豊能町 | - | - | 83 | 61.18 | 26.24 | 41 | 12.24 | 1 | 2.23 | - | - |
| 能勢町 | - | - | - | - | - | - | - | - | - | - | - |
| 忠岡町 | 15 | 9.26 | 6 | 7.93 | 4.47 | 4 | 0.91 | 1 | 1.21 | - | - |
| 熊取町 | - | - | 86 | 10.12 | 2.25 | 85 | 8.65 | 1 | 1.47 | - | - |
| 田尻町 | 7 | 16.06 | 3 | 3.67 | 4.57 | - | - | - | - | - | - |
| 岬町 | 2 | 127.90 | 2 | 48.90 | 26.80 | - | - | - | - | 1 | 33.80 |
| 太子町 | 8 | 1.79 | 17 | 3.18 | 2.20 | 17 | 3.18 | - | - | - | - |
| 河内町 | 14 | 11.90 | 24 | 7.95 | 4.56 | 21 | 3.85 | 2 | 3.10 | - | - |
| 千早赤阪村 | - | - | - | - | - | - | - | - | - | - | - |

1) 各市町村保管の固定資産課税台帳に登録されている土地である。
 ア) 一般田、介在田、市街化区域田の計
 イ) 一般田、介在畑、市街化区域畑の計
 ウ) 一般山林、介在山林の計

| 市 町 村 | 総 数 | | ア) 田 | | イ) 畑 | | 宅 地 | |
|-----------|-------------|------------|-------------|---------|------------|---------|-------------|------------|
| | 評価総地積 | 決定価格 | 評価総地積 | 決定価格 | 評価総地積 | 決定価格 | 評価総地積 | 決定価格 |
| 平成 1 7 年 | 881 136 817 | 49 681 465 | 121 073 480 | 385 032 | 41 726 675 | 214 662 | 498 915 697 | 47 088 459 |
| 1 8 | 883 691 503 | 48 144 109 | 119 603 612 | 352 913 | 41 563 886 | 202 296 | 501 335 678 | 45 663 882 |
| 1 9 | 883 549 484 | 48 048 133 | 118 250 006 | 332 432 | 41 191 019 | 194 184 | 503 422 051 | 45 625 115 |
| 2 0 | 885 086 863 | 48 313 512 | 116 834 368 | 317 869 | 40 746 032 | 184 996 | 505 128 460 | 45 607 482 |
| 平成 2 1 年 | 884 313 766 | 54 264 870 | 115 645 273 | 321 722 | 40 668 516 | 190 512 | 506 699 617 | 51 250 740 |
| 大 阪 市 地 域 | 110 255 334 | 20 672 042 | 561 604 | 10 022 | 552 997 | 17 890 | 103 867 896 | 19 983 662 |
| 三 島 地 域 | 107 988 898 | 6 811 169 | 13 959 095 | 59 972 | 1 745 395 | 22 773 | 59 841 579 | 6 310 343 |
| 豊 能 地 域 | 94 000 485 | 4 316 930 | 13 558 672 | 36 908 | 2 412 426 | 26 458 | 36 157 836 | 4 123 548 |
| 北 河 内 地 域 | 98 154 627 | 5 997 928 | 11 195 914 | 38 413 | 3 160 388 | 35 658 | 64 981 089 | 5 660 670 |
| 中 河 内 地 域 | 79 245 990 | 4 849 165 | 6 139 265 | 28 083 | 4 724 253 | 33 627 | 52 068 376 | 4 601 710 |
| 南 河 内 地 域 | 109 847 540 | 2 771 861 | 24 981 629 | 42 936 | 8 347 378 | 18 386 | 43 971 886 | 2 499 993 |
| 泉 北 地 域 | 149 005 466 | 6 304 857 | 17 980 303 | 53 142 | 9 982 692 | 25 270 | 91 286 032 | 5 910 918 |
| 泉 南 地 域 | 135 815 426 | 2 540 918 | 27 268 791 | 52 246 | 9 742 987 | 10 450 | 54 524 923 | 2 159 896 |
| 大 阪 市 | 110 255 334 | 20 672 042 | 561 604 | 10 022 | 552 997 | 17 890 | 103 867 896 | 19 983 662 |
| 堺 市 | 89 432 760 | 4 696 945 | 11 024 341 | 27 826 | 4 010 119 | 18 045 | 62 591 539 | 4 442 552 |
| 岸 和 田 市 | 35 582 052 | 849 251 | 6 649 991 | 20 627 | 5 757 847 | 5 010 | 15 718 671 | 778 070 |
| 中 市 | 19 610 101 | 2 534 822 | 477 246 | 15 811 | 413 829 | 16 877 | 18 475 388 | 2 482 526 |
| 池 田 市 | 10 821 810 | 677 689 | 986 261 | 9 899 | 420 854 | 2 707 | 5 670 525 | 623 654 |
| 吹 田 市 | 18 290 157 | 2 305 464 | 381 579 | 11 073 | 305 186 | 11 523 | 15 212 102 | 2 072 571 |
| 泉 大 津 市 | 6 363 183 | 373 492 | 391 720 | 5 244 | 60 922 | 921 | 5 603 223 | 350 481 |
| 高 槻 市 | 42 407 977 | 1 949 137 | 6 216 638 | 8 675 | 544 363 | 2 752 | 19 616 710 | 1 826 021 |
| 貝 塚 市 | 17 364 256 | 308 691 | 3 673 917 | 7 426 | 1 505 554 | 1 558 | 7 794 858 | 281 806 |
| 守 口 市 | 6 941 237 | 830 215 | 81 280 | 1 679 | 75 949 | 2 927 | 6 700 672 | 820 945 |
| 枚 方 市 | 35 338 204 | 2 021 533 | 5 526 457 | 13 077 | 1 395 385 | 11 716 | 23 913 001 | 1 885 583 |
| 茨 木 市 | 34 600 707 | 1 696 357 | 6 539 876 | 25 761 | 619 947 | 3 821 | 16 455 119 | 1 622 351 |
| 八 尾 市 | 27 376 711 | 1 502 430 | 3 331 701 | 11 682 | 1 518 849 | 9 149 | 17 212 068 | 1 405 183 |
| 泉 佐 野 市 | 26 456 929 | 494 409 | 6 190 160 | 5 816 | 588 363 | 1 295 | 10 767 632 | 412 717 |
| 富 田 林 市 | 21 126 552 | 480 273 | 5 759 685 | 4 188 | 1 859 390 | 4 147 | 8 277 269 | 419 644 |
| 寝 屋 川 市 | 14 516 026 | 1 136 532 | 1 287 046 | 8 046 | 507 912 | 6 219 | 11 928 331 | 1 101 786 |
| 河 内 長 野 市 | 25 279 198 | 437 732 | 4 518 834 | 4 724 | 1 591 214 | 2 976 | 9 215 460 | 407 711 |
| 松 原 市 | 10 171 272 | 589 386 | 2 214 024 | 10 202 | 119 982 | 1 517 | 7 132 419 | 537 507 |
| 大 東 市 | 11 585 946 | 659 865 | 508 820 | 3 456 | 274 394 | 5 597 | 7 151 182 | 614 194 |
| 和 泉 市 | 43 215 230 | 731 343 | 6 139 931 | 13 606 | 5 825 471 | 3 905 | 14 004 758 | 642 084 |
| 箕 面 市 | 21 398 615 | 1 001 076 | 1 527 359 | 9 238 | 583 212 | 6 735 | 7 851 897 | 920 939 |
| 柏 原 市 | 13 665 521 | 331 846 | 1 203 777 | 860 | 2 228 349 | 4 834 | 4 775 220 | 301 720 |
| 羽 曳 野 市 | 15 067 450 | 533 370 | 3 060 951 | 10 437 | 1 527 857 | 2 205 | 7 660 292 | 482 082 |
| 門 真 市 | 8 000 569 | 712 557 | 443 455 | 6 343 | 134 142 | 4 808 | 7 024 698 | 671 125 |
| 摂 津 市 | 8 438 650 | 707 747 | 484 910 | 8 227 | 63 456 | 3 221 | 6 941 658 | 660 737 |
| 高 石 市 | 7 979 618 | 404 870 | 295 173 | 3 157 | 14 060 | 452 | 7 367 874 | 386 694 |
| 藤 井 寺 市 | 4 892 931 | 335 006 | 593 452 | 5 124 | 57 784 | 751 | 3 783 413 | 304 411 |
| 東 大 阪 市 | 38 203 758 | 3 014 889 | 1 603 787 | 15 541 | 977 055 | 19 644 | 30 081 088 | 2 894 807 |
| 泉 南 市 | 18 269 037 | 320 485 | 4 303 089 | 3 515 | 905 508 | 488 | 6 993 034 | 246 560 |
| 四 條 畷 市 | 10 024 896 | 272 899 | 1 146 475 | 2 616 | 157 165 | 996 | 3 530 325 | 243 231 |
| 交 野 市 | 11 747 749 | 364 327 | 2 202 381 | 3 196 | 615 441 | 3 395 | 4 732 880 | 323 806 |
| 大 阪 狭 山 市 | 6 792 145 | 266 612 | 1 400 655 | 3 204 | 550 356 | 2 063 | 4 024 806 | 243 335 |
| 南 市 | 12 040 435 | 158 371 | 2 311 624 | 2 491 | 196 788 | 324 | 5 148 308 | 144 022 |
| 島 本 町 | 4 251 407 | 152 464 | 336 092 | 6 236 | 212 443 | 1 456 | 1 615 990 | 128 663 |
| 豊 能 町 | 12 980 156 | 78 864 | 2 487 475 | 305 | 425 966 | 30 | 2 114 609 | 77 519 |
| 能 勢 町 | 29 189 803 | 24 479 | 8 080 331 | 1 655 | 568 565 | 109 | 2 045 417 | 18 910 |
| 忠 岡 町 | 2 014 675 | 98 207 | 129 138 | 3 309 | 72 120 | 1 947 | 1 718 638 | 89 107 |
| 熊 取 町 | 8 150 991 | 147 765 | 1 876 703 | 8 005 | 270 226 | 1 072 | 3 805 210 | 131 169 |
| 田 尻 町 | 3 874 428 | 185 144 | 584 667 | 701 | 3 927 | 22 | 1 326 353 | 110 984 |
| 岬 子 町 | 14 077 298 | 76 802 | 1 678 640 | 3 665 | 514 774 | 681 | 2 970 857 | 54 568 |
| 太 子 町 | 6 488 446 | 55 035 | 1 856 446 | 2 700 | 1 196 704 | 4 254 | 1 255 964 | 43 016 |
| 河 南 町 | 10 876 087 | 54 859 | 4 113 794 | 1 336 | 830 199 | 132 | 1 823 113 | 46 731 |
| 千 早 赤 阪 村 | 9 153 459 | 19 588 | 1 463 788 | 1 021 | 613 892 | 341 | 799 150 | 15 556 |

資 料 大 阪 府 総 務 部 市 町 村 課 「 土 地 に 関 す る 概 要 調 査 報 告 書 」

地 目 別 民 有 地

(各年1月1日現在)

| 池 | | 沼 | | ウ)山 | | 林 | | 原 | | 野 | | (雑種地)鉄 | | 軌 | | 道 | | 雑種地(鉄軌道を除く) | |
|---------|-------|-------------|--------|-----------|-------|------------|---------|------------|-----------|-------|------|--------|------|-------|------|-------|------|-------------|------|
| 評価総地積 | 決定価格 | 評価総地積 | 決定価格 | 評価総地積 | 決定価格 | 評価総地積 | 決定価格 | 評価総地積 | 決定価格 | 評価総地積 | 決定価格 | 評価総地積 | 決定価格 | 評価総地積 | 決定価格 | 評価総地積 | 決定価格 | 評価総地積 | 決定価格 |
| 482 741 | 1 121 | 151 921 781 | 27 313 | 3 698 117 | 3 022 | 10 781 722 | 354 445 | 52 536 604 | 1 607 407 | | | | | | | | | | |
| 465 086 | 1 616 | 151 569 282 | 24 394 | 3 617 852 | 2 535 | 10 770 245 | 341 988 | 54 765 862 | 1 554 480 | | | | | | | | | | |
| 454 046 | 1 765 | 150 962 597 | 23 949 | 3 592 115 | 2 413 | 10 728 894 | 339 611 | 54 928 018 | 1 528 663 | | | | | | | | | | |
| 439 612 | 1 760 | 150 713 142 | 23 345 | 3 614 095 | 2 449 | 11 702 818 | 619 139 | 55 887 598 | 1 556 471 | | | | | | | | | | |
| 437 072 | 1 950 | 149 789 388 | 21 652 | 3 599 558 | 2 371 | 11 773 606 | 888 701 | 55 666 381 | 1 587 223 | | | | | | | | | | |
| - | - | - | - | - | - | 3 375 913 | 617 599 | 1 896 924 | 42 868 | | | | | | | | | | |
| 92 415 | 1 661 | 22 489 146 | 5 338 | 242 141 | 889 | 2 785 267 | 106 065 | 6 833 860 | 304 127 | | | | | | | | | | |
| 879 | 27 | 36 756 248 | 4 477 | 966 712 | 355 | 263 190 | 19 384 | 3 870 905 | 105 772 | | | | | | | | | | |
| 10 326 | 5 | 10 442 506 | 4 831 | 254 546 | 858 | 930 853 | 38 997 | 7 179 005 | 218 496 | | | | | | | | | | |
| 953 | 27 | 11 726 757 | 820 | 125 024 | 43 | 1 098 342 | 35 528 | 3 363 020 | 149 328 | | | | | | | | | | |
| 221 | 5 | 22 818 099 | 1 292 | 817 428 | 55 | 914 436 | 15 103 | 7 996 463 | 194 091 | | | | | | | | | | |
| 297 561 | 224 | 17 529 142 | 3 123 | 375 812 | 68 | 995 272 | 36 003 | 10 537 914 | 276 108 | | | | | | | | | | |
| 34 717 | 1 | 28 027 490 | 1 771 | 817 895 | 103 | 1 410 333 | 20 022 | 13 988 290 | 296 433 | | | | | | | | | | |
| - | - | - | - | - | - | 3 375 913 | 617 599 | 1 896 924 | 42 868 | | | | | | | | | | |
| 297 561 | 224 | 4 031 154 | 1 402 | 97 650 | 3 | 698 293 | 28 214 | 6 661 365 | 178 679 | | | | | | | | | | |
| 1 006 | 0 | 4 726 228 | 635 | 293 183 | 37 | 145 010 | 3 093 | 2 290 116 | 41 780 | | | | | | | | | | |
| 879 | 27 | 37 093 | 1 701 | 1 153 | 26 | 146 000 | 13 434 | 58 513 | 4 420 | | | | | | | | | | |
| - | - | 2 230 711 | 381 | 61 674 | 174 | 51 823 | 3 922 | 1 399 962 | 36 952 | | | | | | | | | | |
| 12 629 | 1 263 | 39 178 | 2 303 | 12 595 | 695 | 913 759 | 37 913 | 1 413 129 | 168 122 | | | | | | | | | | |
| - | - | - | - | - | - | 49 048 | 1 336 | 258 270 | 15 509 | | | | | | | | | | |
| 47 179 | 376 | 13 290 133 | 1 258 | 65 558 | 45 | 582 670 | 22 568 | 2 044 726 | 87 441 | | | | | | | | | | |
| 2 756 | 0 | 3 319 869 | 208 | 40 026 | 6 | 180 385 | 1 772 | 846 891 | 15 915 | | | | | | | | | | |
| - | - | - | - | - | - | 50 253 | 4 465 | 33 083 | 199 | | | | | | | | | | |
| 5 452 | 4 | 1 085 512 | 2 317 | 123 813 | 506 | 300 311 | 12 516 | 2 988 273 | 95 814 | | | | | | | | | | |
| 32 607 | 22 | 7 847 704 | 1 743 | 163 988 | 149 | 335 615 | 13 939 | 2 605 851 | 28 571 | | | | | | | | | | |
| 953 | 27 | 3 819 071 | 52 | - | - | 325 242 | 8 891 | 1 168 827 | 67 446 | | | | | | | | | | |
| - | - | 5 002 491 | 291 | 11 376 | 6 | 430 017 | 7 124 | 3 466 890 | 67 161 | | | | | | | | | | |
| - | - | 2 627 091 | 185 | 202 896 | 12 | 119 425 | 1 436 | 2 280 796 | 50 661 | | | | | | | | | | |
| 60 | 0 | 132 183 | 1 450 | 9 463 | 180 | 250 658 | 10 238 | 400 373 | 8 613 | | | | | | | | | | |
| - | - | 8 064 363 | 242 | 331 061 | 11 | 306 334 | 2 734 | 1 251 932 | 19 334 | | | | | | | | | | |
| - | - | - | - | - | - | 94 358 | 3 048 | 610 489 | 37 112 | | | | | | | | | | |
| - | - | 2 442 146 | 38 | 40 741 | 1 | 87 559 | 3 595 | 1 081 104 | 32 984 | | | | | | | | | | |
| - | - | 13 497 368 | 1 714 | 278 162 | 65 | 133 849 | 3 454 | 3 335 691 | 66 515 | | | | | | | | | | |
| - | - | 10 506 857 | 1 912 | 16 152 | 136 | 44 271 | 1 949 | 868 867 | 60 167 | | | | | | | | | | |
| - | - | 4 010 714 | 120 | 120 649 | 43 | 260 708 | 4 366 | 1 066 104 | 19 904 | | | | | | | | | | |
| - | - | 1 265 105 | 258 | 149 325 | 19 | 203 892 | 3 815 | 1 200 028 | 34 553 | | | | | | | | | | |
| 4 814 | 1 | - | - | - | - | 57 906 | 4 471 | 335 554 | 25 809 | | | | | | | | | | |
| - | - | - | - | - | - | 799 380 | 26 335 | 149 246 | 9 227 | | | | | | | | | | |
| - | - | 620 | 7 | - | - | 88 845 | 2 617 | 213 046 | 11 943 | | | | | | | | | | |
| 221 | 5 | 8 001 | 59 | 118 | 2 | 85 177 | 2 484 | 364 765 | 22 170 | | | | | | | | | | |
| - | - | 3 896 972 | 648 | 4 375 | 0 | 512 392 | 22 271 | 1 128 089 | 61 978 | | | | | | | | | | |
| - | - | 3 024 825 | 67 | 139 869 | 8 | 169 708 | 1 223 | 2 733 004 | 68 625 | | | | | | | | | | |
| - | - | 3 879 187 | 653 | 33 905 | 1 | 29 293 | 962 | 1 248 546 | 24 439 | | | | | | | | | | |
| - | - | 2 903 478 | 373 | 46 624 | 170 | 154 873 | 2 750 | 1 092 072 | 30 638 | | | | | | | | | | |
| - | - | 249 025 | 85 | 41 456 | 8 | 67 243 | 1 580 | 458 604 | 16 337 | | | | | | | | | | |
| 30 955 | 1 | 3 235 343 | 65 | 103 832 | 5 | 195 221 | 1 493 | 818 364 | 9 970 | | | | | | | | | | |
| - | - | 1 312 131 | 34 | - | - | 153 843 | 5 310 | 620 908 | 10 766 | | | | | | | | | | |
| - | - | 7 366 815 | 138 | 185 660 | 3 | 21 096 | 79 | 378 535 | 790 | | | | | | | | | | |
| - | - | 16 614 772 | 345 | 702 073 | 16 | - | - | 1 165 028 | 3 443 | | | | | | | | | | |
| - | - | - | - | - | - | 25 237 | 382 | 69 542 | 3 462 | | | | | | | | | | |
| - | 0 | 1 574 925 | 377 | 34 103 | 36 | 24 679 | 383 | 565 145 | 6 724 | | | | | | | | | | |
| - | - | - | - | - | - | 81 379 | 4 271 | 1 878 102 | 69 166 | | | | | | | | | | |
| - | - | 7 143 809 | 128 | 195 506 | 5 | 183 934 | 663 | 1 389 778 | 17 092 | | | | | | | | | | |
| - | - | 1 644 623 | 121 | 48 494 | 1 | 38 007 | 6 | 448 208 | 4 937 | | | | | | | | | | |
| - | - | 3 083 964 | 77 | 28 648 | 1 | - | - | 996 369 | 6 583 | | | | | | | | | | |
| - | - | 5 875 927 | 265 | 15 430 | 1 | - | - | 385 272 | 2 404 | | | | | | | | | | |

1 - 8

市 町 村 別 都 市 計 画 区 域、市 街

1) 人口の配分については、国勢調査結果等の町丁別人口を市街化区域内、市街化調整区域内及び重複区域内の3段階に区分し、重複区域内は地形图等を利用して市街化区域内と市街化調整区域内に振り分けるなどして算出している。
 ア) 都市計画区域の面積は、最新の国土地理院の行政面積より算出されたもの。
 イ) 市街化調整区域の面積は行政区域面積から市街化区域面積を引くなどして算出している。
 ウ) 「平成12年国勢調査」による。
 エ) 用途地域は、市街化区域内で指定していない区域と市街化調整区域内で指定している区域があるため、市街化区域と用途地域を指定している区域の面積は一致しない。

| 市 町 村 | ア) 都市計画区域 | | 市 街 化 区 域 | | イ) 市街化調整区域 | | ウ) 人口集中地区 | | 駅 前 広 場 | | |
|-----------|-----------|---------|-----------|---------|------------|-------|-----------|---------|---------|----------------|-----------|
| | 面 積 | 人 口 | 面 積 | 人 口 | 面 積 | 人 口 | 面 積 | 人 口 | 駅 数 | 計 画 決 定 面 積 | 供 用 済 面 積 |
| | ha | 千人 | | | | | | | 駅 | m ² | |
| 平成 16 年 | 188 674 | 8 855.9 | 94 900 | 8 617.1 | 93 774 | 238.8 | 89 796 | 8 426.8 | 161 | 817 300 | 467 679 |
| 17 | 188 674 | 8 863.5 | 94 900 | 8 626.6 | 93 774 | 233.2 | 89 796 | 8 427.3 | 161 | 820 400 | 482 594 |
| 18 | 189 105 | 8 840.0 | 95 296 | 8 625.4 | 93 809 | 222.0 | 89 796 | 8 426.8 | 161 | 818 610 | 490 419 |
| 19 | 189 197 | 8 853.6 | 95 320 | 8 626.6 | 93 877 | 226.4 | 90 073 | 8 444.7 | 163 | 813 960 | 496 061 |
| 平成 20 年 | 189 225 | 8 868.3 | 95 328 | 8 657.5 | 93 897 | 206.8 | 90 073 | 8 444.9 | 166 | 821 800 | 514 561 |
| 大阪市地域 | 22 496 | 2 654.6 | 21 145 | 2 654.6 | 1 351 | - | 22 084 | 2 628.8 | 8 | 75 500 | 68 700 |
| 三島地域 | 24 960 | 1 096.5 | 11 945 | 1 064.5 | 13 015 | 28.5 | 11 285 | 1 063.1 | 24 | 124 340 | 87 590 |
| 豊能地域 | 23 958 | 653.1 | 7 151 | 633.0 | 16 807 | 20.1 | 6 259 | 618.4 | 11 | 32 700 | 25 400 |
| 北河内地域 | 17 738 | 1 197.1 | 11 294 | 1 186.6 | 6 444 | 9.9 | 11 053 | 1 147.7 | 25 | 140 950 | 106 700 |
| 中河内地域 | 12 891 | 853.3 | 8 635 | 841.8 | 4 256 | 11.9 | 9 035 | 858.8 | 32 | 124 930 | 63 760 |
| 南河内地域 | 28 993 | 646.1 | 7 820 | 593.3 | 21 173 | 52.8 | 6 763 | 545.3 | 21 | 94 600 | 51 510 |
| 泉北地域 | 26 402 | 1 177.4 | 16 407 | 1 130.2 | 9 995 | 46.8 | 15 006 | 1 092.9 | 28 | 147 840 | 80 910 |
| 泉南地域 | 31 787 | 590.2 | 10 931 | 553.5 | 20 856 | 36.8 | 8 588 | 489.9 | 17 | 80 940 | 29 991 |
| 大 阪 市 | 22 496 | 2 654.6 | 21 145 | 2 654.6 | 1 351 | - | 22 084 | 2 628.8 | 8 | 75 500 | 68 700 |
| 堺 市 | 14 999 | 835.0 | 10 928 | 803.9 | 4 071 | 32.8 | 10 518 | 794.9 | 18 | 107 360 | 70 020 |
| 岸 和 田 市 | 7 244 | 203.5 | 2 867 | 190.1 | 4 377 | 13.4 | 2 471 | 172.9 | 7 | 39 000 | 12 300 |
| 豊 中 市 | 3 660 | 387.3 | 3 660 | 387.3 | - | - | 3 638 | 386.6 | 7 | 14 700 | 12 100 |
| 池 田 市 | 2 209 | 103.8 | 1 088 | 99.3 | 1 121 | 4.5 | 1 053 | 96.1 | 2 | 9 900 | 7 000 |
| 吹 田 市 | 3 611 | 352.1 | 3 611 | 352.1 | - | - | 3 611 | 353.8 | 4 | 20 550 | 14 000 |
| 泉 大 津 市 | 1 367 | 78.9 | 1 367 | 78.9 | - | - | 1 250 | 78.9 | 3 | 8 000 | 5 800 |
| 高 槻 市 | 10 531 | 359.0 | 3 329 | 339.4 | 7 202 | 19.6 | 3 319 | 338.2 | 4 | 28 700 | 16 400 |
| 貝 塚 市 | 4 399 | 90.6 | 1 663 | 85.5 | 2 736 | 5.2 | 1 327 | 83.9 | 4 | 18 090 | 1 990 |
| 守 口 市 | 1 273 | 147.9 | 1 178 | 147.9 | 95 | - | 1 273 | 147.4 | 2 | 10 000 | 10 000 |
| 枚 方 市 | 6 508 | 406.3 | 4 137 | 400.8 | 2 371 | 5.5 | 4 113 | 389.9 | 9 | 44 100 | 29 300 |
| 茨 木 市 | 7 652 | 272.0 | 3 319 | 260.1 | 4 333 | 8.7 | 2 771 | 258.7 | 11 | 55 190 | 40 690 |
| 八 尾 市 | 4 171 | 272.5 | 2 723 | 262.4 | 1 448 | 10.1 | 3 208 | 274.7 | 10 | 46 440 | 25 150 |
| 泉 佐 野 市 | 5 503 | 102.0 | 2 062 | 95.3 | 3 441 | 6.7 | 1 749 | 80.4 | 3 | 12 350 | 8 000 |
| 富 田 市 | 3 966 | 121.5 | 1 579 | 105.1 | 2 387 | 16.4 | 1 248 | 94.9 | 5 | 29 600 | 20 498 |
| 寝 屋 川 市 | 2 473 | 243.3 | 2 100 | 242.3 | 373 | 1 | 1 923 | 235.0 | 4 | 27 600 | 24 100 |
| 河 内 長 野 市 | 10 961 | 116.1 | 1 527 | 101.0 | 9 434 | 15.1 | 1 121 | 84.2 | 3 | 17 500 | 15 912 |
| 松 原 市 | 1 666 | 127.1 | 1 279 | 126.0 | 387 | 1.1 | 1 376 | 125.8 | 4 | 18 000 | 8 000 |
| 大 東 市 | 1 827 | 128.4 | 1 187 | 127.6 | 640 | 0.8 | 1 212 | 124.8 | 1 | 10 700 | 10 680 |
| 和 泉 市 | 8 498 | 184.7 | 2 593 | 168.6 | 5 905 | 14 | 1 700 | 140.5 | 4 | 22 300 | 270 |
| 箕 面 市 | 4 784 | 125.4 | 1 985 | 123.0 | 2 799 | 2.4 | 1 405 | 122.5 | 2 | 8 100 | 6 300 |
| 柏 原 市 | 2 539 | 75.1 | 931 | 74.0 | 1 608 | 1.5 | 880 | 71.8 | 3 | 13 420 | 8 040 |
| 羽 曳 野 市 | 2 644 | 119.6 | 1 337 | 113.7 | 1 307 | 5.9 | 1 237 | 106.1 | 4 | 16 200 | - |
| 門 真 市 | 1 228 | 134.4 | 1 186 | 133.6 | 42 | 0.2 | 1 228 | 131.7 | 4 | 26 300 | 22 220 |
| 摂 津 市 | 1 488 | 83.8 | 1 349 | 84.1 | 139 | 0.2 | 1 243 | 84.1 | 3 | 11 600 | 8 200 |
| 高 石 市 | 1 135 | 60.5 | 1 116 | 60.5 | 19 | - | 1 135 | 61.1 | 3 | 10 180 | 4 820 |
| 藤 井 寺 市 | 889 | 66.7 | 753 | 66.5 | 136 | 0.2 | 889 | 65.8 | 2 | 6 500 | 1 500 |
| 東 大 阪 市 | 6 181 | 505.7 | 4 981 | 505.4 | 1 200 | 0.3 | 4 947 | 512.3 | 19 | 65 070 | 30 570 |
| 南 泉 市 | 4 848 | 65.1 | 1 302 | 58.0 | 3 546 | 7.1 | 1 122 | 50.9 | 1 | 3 800 | - |
| 四 條 畷 市 | 1 874 | 57.6 | 590 | 56.2 | 1 284 | 1.4 | 441 | 47.9 | 1 | 4 400 | 4 400 |
| 交 野 市 | 2 555 | 79.2 | 916 | 78.2 | 1 639 | 1.0 | 863 | 71.0 | 4 | 17 850 | 6 000 |
| 大 阪 狭 山 市 | 1 186 | 57.6 | 741 | 52.2 | 445 | 5.4 | 622 | 51.1 | 3 | 6 800 | 5 600 |
| 大 阪 南 市 | 3 610 | 58.2 | 1 188 | 56.8 | 2 422 | 1.4 | 661 | 46.4 | 1 | 4 100 | 4 100 |
| 鳥 本 町 | 1 678 | 29.6 | 337 | 28.8 | 1 341 | - | 341 | 28.3 | 2 | 8 300 | 8 300 |
| 豊 能 町 | 3 437 | 24.0 | 315 | 21.3 | 3 122 | 2.7 | 163 | 13.2 | - | - | - |
| 能 勢 町 | 9 868 | 12.6 | 103 | 2.1 | 9 765 | 10.5 | - | - | - | - | - |
| 忠 岡 町 | 403 | 18.3 | 403 | 18.3 | - | - | 403 | 17.5 | - | - | - |
| 熊 取 町 | 1 723 | 44.6 | 924 | 43.7 | 799 | 0.9 | 632 | 37.6 | 1 | 3 600 | 3 601 |
| 田 尻 町 | 560 | 8.2 | 221 | 7.5 | 339 | 0.7 | 269 | 6.0 | - | - | - |
| 岬 町 | 3 900 | 18.0 | 704 | 16.6 | 3 196 | 1.4 | 357 | 11.8 | - | - | - |
| 太 子 町 | 1 417 | 14.4 | 238 | 13.7 | 1 179 | 0.7 | 162 | 10.0 | - | - | - |
| 河 内 南 町 | 2 526 | 16.7 | 236 | 10.5 | 2 290 | 6.2 | 108 | 7.4 | - | - | - |
| 千 早 赤 阪 村 | 3 738 | 6.4 | 130 | 4.6 | 3 608 | 1.8 | - | - | - | - | - |

化 区 域、 用 途 地 域 等 の 決 定 状 況

(各年3月末現在)

| 総面積 | 工)用 途 地 域 | | | | | | | | | | | |
|----------|---------------------|---------------------|--------------------|--------------------|-------------|-------------|------------|-------------|------------|--------------|------------|-------------|
| | 第一種 低層住居 専用地域 | 第二種 低層住居 専用地域 | 第一種 中高層 専用地域 | 第二種 中高層 専用地域 | 第一種 住居地域 | 第二種 住居地域 | 準住居 地 域 | 近 隣 商業地域 | 商 業 地 域 | 準 工 業 地 域 | 工 業 地 域 | 工業専用 地 域 |
| 94 438.0 | 10 054.0 | 139.5 | 16 239.8 | 10 074.9 | 19 022.0 | 5 104.0 | 988.7 | 3 088.8 | 4 800.6 | 16 443.9 | 3 291.3 | 5 190.0 |
| 94 437.0 | 10 090.0 | 139.5 | 16 202.8 | 10 098.9 | 18 951.0 | 5 159.0 | 994.7 | 3 069.5 | 4 812.6 | 16 440.9 | 3 291.1 | 5 187.0 |
| 94 780.6 | 10 137.0 | 139.5 | 16 212.8 | 10 104.9 | 18 983.0 | 5 172.0 | 993.0 | 3 149.5 | 4 814.1 | 16 567.9 | 3 320.1 | 5 187.0 |
| 94 823.0 | 10 150.0 | 139.5 | 16 207.0 | 10 108.0 | 19 012.0 | 5 172.0 | 993.0 | 3 157.0 | 4 821.1 | 16 561.0 | 3 319.0 | 5 185.0 |
| 94 831.0 | 10 150.0 | 139.5 | 16 206.0 | 10 116.0 | 19 010.0 | 5 172.0 | 993.0 | 3 168.0 | 4 821.1 | 16 554.0 | 3 319.0 | 5 185.0 |
| 21 145.0 | - | - | 360.0 | 2 054.0 | 5 342.0 | 1 187.0 | 350.0 | 590.0 | 3 587.0 | 4 757.0 | 904.0 | 2 014.0 |
| 11 676.0 | 1 730.0 | 7.3 | 3 313.0 | 1 732.0 | 1 187.0 | 923.0 | 79.0 | 376.5 | 216.5 | 1 565.0 | 549.0 | - |
| 6 949.0 | 1 728.0 | 8.7 | 2 140.0 | 711.0 | 729.0 | 329.0 | 93.0 | 214.5 | 157.0 | 715.2 | 124.0 | - |
| 11 300.0 | 1 407.0 | 91.0 | 2 723.0 | 1 878.2 | 1 474.0 | 754.8 | 91.4 | 385.0 | 115.4 | 1 819.0 | 331.2 | 230.0 |
| 8 610.0 | 311.0 | - | 1 496.0 | 672.0 | 2 427.0 | 290.0 | 120.0 | 429.0 | 319.4 | 1 854.0 | 604.0 | 88.0 |
| 7 958.0 | 1 869.0 | 7.1 | 1 378.8 | 1 182.0 | 1 950.0 | 555.0 | 115.0 | 174.3 | 26.0 | 624.7 | 34.0 | 42.0 |
| 16 302.0 | 1 649.0 | 17.0 | 3 432.0 | 1 405.7 | 2 711.0 | 583.0 | 77.0 | 752.8 | 291.5 | 2 438.0 | 335.0 | 2 609.0 |
| 10 890.0 | 1 457.0 | 8.4 | 1 363.0 | 479.0 | 3 190.0 | 549.2 | 67.6 | 244.9 | 108.3 | 2 782.0 | 438.9 | 202.0 |
| 21 145.0 | - | - | 360.0 | 2 054.0 | 5 342.0 | 1 187.0 | 350.0 | 590.0 | 3 587.0 | 4 757.0 | 904.0 | 2 014.0 |
| 10 855.0 | 1 156.0 | 17.0 | 2 414.0 | 1 139.0 | 1 969.0 | 196.0 | 5.0 | 668.0 | 247.0 | 792.0 | 313.0 | 1 938.0 |
| 2 804.0 | 381.0 | 3.1 | 338.0 | 92.0 | 1 050.0 | 130.0 | 39.0 | 98.0 | 31.0 | 483.0 | 51.0 | 108.0 |
| 3 489.0 | 631.0 | 4.6 | 1 239.0 | 190.0 | 431.0 | 59.0 | 28.0 | 137.0 | 54.0 | 639.0 | 77.0 | - |
| 1 056.0 | 179.0 | - | 467.0 | 19.0 | 157.0 | 64.0 | - | 26.0 | 28.0 | 69.0 | 47.0 | - |
| 3 427.0 | 474.0 | - | 1 126.0 | 561.0 | 429.0 | 286.0 | 17.0 | 155.0 | 99.0 | 200.0 | 80.0 | - |
| 1 367.0 | 29.0 | - | 138.0 | 64.0 | 120.0 | 123.0 | 29.0 | 18.0 | 7.5 | 753.0 | 22.0 | 63.0 |
| 3 329.0 | 663.0 | 6.3 | 1 153.0 | 422.0 | 372.0 | 110.0 | 25.0 | 75.0 | 48.0 | 357.0 | 98.0 | - |
| 1 663.0 | 62.0 | - | 309.0 | 30.0 | 601.0 | 15.0 | 11.0 | 43.0 | 9.5 | 367.0 | 183.0 | 31.0 |
| 1 170.0 | - | - | 10.0 | 277.0 | 346.0 | 120.0 | 30.0 | 42.0 | 42.0 | 277.0 | 26.0 | - |
| 4 137.0 | 902.0 | 91.0 | 1 338.0 | 552.0 | 244.0 | 195.0 | 27.0 | 98.0 | 33.0 | 334.0 | 93.0 | 230.0 |
| 3 319.0 | 552.0 | 1.0 | 855.0 | 442.0 | 245.0 | 400.0 | 37.0 | 101.0 | 61.0 | 437.0 | 188.0 | - |
| 2 711.0 | 45.0 | - | 443.0 | 379.0 | 721.0 | 68.0 | 30.0 | 82.0 | 35.0 | 645.0 | 223.0 | 40.0 |
| 2 062.0 | 107.0 | - | 46.0 | 174.0 | 376.0 | 9.2 | - | 23.0 | 57.0 | 1 107.0 | 100.0 | 63.0 |
| 1 606.0 | 408.0 | - | 190.0 | 324.0 | 499.0 | 30.0 | 28.0 | 42.0 | 4.0 | 54.0 | - | 27.0 |
| 2 099.0 | 143.0 | - | 378.0 | 355.0 | 410.0 | 169.0 | 19.0 | 105.0 | 17.0 | 487.0 | 17.0 | - |
| 1 638.0 | 600.0 | - | 344.0 | 228.0 | 80.0 | 202.0 | 21.0 | 24.0 | 11.0 | 94.0 | 34.0 | - |
| 1 279.0 | 31.0 | - | 123.0 | 319.0 | 344.0 | 127.0 | 20.0 | 29.0 | 11.0 | 275.0 | - | - |
| 1 187.0 | 28.0 | - | 253.0 | 276.0 | 180.0 | 41.0 | 11.0 | 39.0 | 5.4 | 209.0 | 145.0 | - |
| 2 593.0 | 452.0 | - | 542.0 | 91.0 | 532.0 | 154.0 | 24.0 | 30.0 | 37.0 | 627.0 | - | 104.0 |
| 1 985.0 | 646.0 | 4.1 | 414.0 | 502.0 | 39.0 | 206.0 | 65.0 | 34.0 | 75.0 | - | - | - |
| 918.0 | 51.0 | - | 138.0 | 233.0 | 207.0 | 22.0 | - | 23.0 | 8.4 | 194.0 | 12.0 | 30.0 |
| 1 337.0 | 320.0 | 7.1 | 401.0 | 60.0 | 376.0 | 24.0 | 22.0 | 34.0 | - | 78.0 | - | 15.0 |
| 1 188.0 | 10.0 | - | 30.0 | 326.0 | 134.0 | 174.0 | 1.1 | 56.0 | 18.0 | 432.0 | 6.2 | - |
| 1 259.0 | 11.0 | - | 76.0 | 239.0 | 111.0 | 95.0 | - | 37.0 | 8.5 | 500.0 | 183.0 | - |
| 1 101.0 | 12.0 | - | 313.0 | 103.0 | 19.0 | 95.0 | 19.0 | 29.0 | - | 33.0 | - | 479.0 |
| 753.0 | 119.0 | - | 167.0 | 75.0 | 195.0 | 40.0 | 24.0 | 27.0 | - | 106.0 | - | - |
| 4 981.0 | 215.0 | - | 915.0 | 60.0 | 1 499.0 | 200.0 | 90.0 | 324.0 | 276.0 | 1 015.0 | 369.0 | 18.0 |
| 1 324.0 | 144.0 | - | 188.0 | 40.0 | 424.0 | 22.0 | - | 24.0 | 1.9 | 456.0 | 25.0 | - |
| 589.0 | 168.0 | - | 226.0 | 3.2 | 69.0 | 46.0 | 3.3 | 29.0 | - | 43.0 | - | - |
| 930.0 | 156.0 | - | 488.0 | 89.0 | 91.0 | 9.8 | - | 16.0 | - | 37.0 | 44.0 | - |
| 741.0 | 205.0 | - | 135.0 | 142.0 | 117.0 | 120.0 | - | 11.0 | - | 11.0 | - | - |
| 1 188.0 | 390.0 | 5.3 | 255.0 | 22.0 | 240.0 | 146.0 | - | 35.0 | - | 95.0 | - | - |
| 342.0 | 30.0 | - | 103.0 | 68.0 | 30.0 | 32.0 | - | 8.5 | - | 71.0 | - | - |
| 316.0 | 272.0 | - | 20.0 | - | 18.0 | - | - | 5.5 | - | - | - | - |
| 103.0 | - | - | - | - | 84.0 | - | - | 12.0 | - | 7.2 | - | - |
| 386.0 | - | - | 25.0 | 8.7 | 71.0 | 15.0 | - | 7.8 | - | 233.0 | - | 25.0 |
| 924.0 | 304.0 | - | 175.0 | 62.0 | 188.0 | 21.0 | 12.0 | 20.0 | - | 142.0 | - | - |
| 221.0 | - | - | - | 22.0 | 72.0 | - | - | 1.9 | - | 120.0 | 4.9 | - |
| 704.0 | 69.0 | - | 52.0 | 37.0 | 239.0 | 206.0 | 5.6 | - | 8.9 | 12.0 | 75.0 | - |
| 238.0 | 51.0 | - | 16.0 | - | 166.0 | - | - | 5.3 | - | - | - | - |
| 236.0 | 97.0 | - | 1.6 | 34.0 | 90.0 | 12.0 | - | 1.2 | - | - | - | - |
| 130.0 | 38.0 | - | 1.2 | - | 83.0 | - | - | .8 | - | 6.7 | - | - |

1 - 9

都 道 府 県 別 面 積、民 有 地 等

ア) 都道府県については平成19年の数値である。

イ) 緩衝緑地、都市緑地、緑道の合計である。平成19年の数値である。

ア) 都道府県については平成19年の数値である。

イ) 緩衝緑地、都市緑地、緑道の合計である。平成19年の数値である。

ア) 都道府県については平成19年の数値である。

イ) 緩衝緑地、都市緑地、緑道の合計である。平成19年の数値である。

| 都 道 府 県 | 面 積 (各年10月1日) | 民 有 地 (各年1月1日) | | | | 自 然 公 園 面 積 (各年度末) | ア)都市公園 面 積 (各年3月末) | イ)うち緑地 面 積 (各年3月末) | |
|---------|------------------|----------------|----------|----------|------------|--------------------------|--------------------------|--------------------------|--------|
| | | う ち 宅 地 | う ち 田 | う ち 畑 | う ち 山 林 | | | | |
| 平成 16 年 | a) 377 906.97 | 162 302 | 15 962 | 27 080 | 24 885 | 78 674 | 5 370 861 | 102 657 | 13 562 |
| 17 | a) 377 914.78 | 162 206 | 16 062 | 26 982 | 24 818 | 78 700 | 5 368 753 | 105 104 | 14 099 |
| 18 | a) 377 923.14 | 162 492 | 16 189 | 26 882 | 24 756 | 79 067 | 5 361 755 | 107 847 | 14 715 |
| 19 | a) 377 929.99 | 162 461 | 16 297 | 26 804 | 24 697 | 79 092 | 5 408 807 | 109 979 | 15 045 |
| 平成 20 年 | a) 377 943.57 | 162 419 | 16 416 | 26 716 | 24 638 | 79 107 | 5 409 600 | ... | ... |
| 北海道 | b) 83 456.58 | 27 563 | 1 018 | 2 398 | 8 624 | 11 048 | 865 629 | 12 601 | 2 089 |
| 青森県 | b) 8 918.51 | 3 950 | 287 | 878 | 728 | 1 513 | 114 591 | 1 804 | 153 |
| 岩手県 | b) 15 278.86 | 7 729 | 306 | 987 | 693 | 5 092 | 71 939 | 1 297 | 92 |
| 宮城県 | b) 6 862.10 | 3 723 | 395 | 1 140 | 324 | 1 675 | 171 199 | 3 137 | 689 |
| 秋田県 | b) 11 434.28 | 4 349 | 246 | 1 314 | 236 | 1 938 | 123 777 | 1 441 | 167 |
| 山形県 | b) 6 652.11 | 3 543 | 248 | 1 009 | 346 | 1 642 | 155 810 | 1 628 | 385 |
| 福島県 | b) 13 782.75 | 6 128 | 427 | 1 120 | 807 | 3 243 | 179 124 | 2 068 | 177 |
| 茨城県 | b) 6 095.69 | 4 190 | 662 | 935 | 1 026 | 1 221 | 90 896 | 2 374 | 393 |
| 栃木県 | b) 6 408.28 | 3 232 | 421 | 978 | 372 | 1 162 | 133 440 | 2 494 | 122 |
| 群馬県 | b) 6 363.16 | 2 474 | 405 | 272 | 608 | 916 | 88 970 | 2 431 | 214 |
| 埼玉県 | b) 3 767.09 | 2 271 | 648 | 414 | 514 | 480 | 124 583 | 4 482 | 1 059 |
| 千葉県 | b) 5 081.91 | 3 521 | 711 | 852 | 629 | 935 | 28 537 | 3 598 | 811 |
| 東京都 | b) 2 102.95 | 1 046 | 566 | 4 | 100 | 306 | 79 359 | 5 130 | 997 |
| 神奈川県 | b) 2 415.84 | 1 258 | 582 | 49 | 199 | 290 | 55 138 | 4 190 | 431 |
| 新潟県 | b) 10 363.39 | 4 999 | 452 | 1 598 | 358 | 2 229 | 316 891 | 2 386 | 270 |
| 富山県 | b) 2 045.73 | 1 368 | 233 | 606 | 60 | 376 | 119 754 | 1 516 | 182 |
| 石川県 | b) 4 185.54 | 1 612 | 184 | 412 | 147 | 769 | 52 494 | 1 290 | 80 |
| 福井県 | b) 4 189.54 | 1 538 | 158 | 392 | 52 | 867 | 61 432 | 1 089 | 173 |
| 山梨県 | b) 4 201.17 | 1 327 | 165 | 111 | 275 | 650 | 121 153 | 700 | 96 |
| 長野県 | b) 13 104.95 | 4 747 | 458 | 662 | 719 | 2 281 | 278 522 | 2 115 | 268 |
| 岐阜県 | b) 9 768.20 | 4 501 | 344 | 471 | 194 | 3 220 | 195 093 | 1 749 | 149 |
| 静岡県 | b) 7 329.39 | 4 136 | 542 | 295 | 614 | 2 310 | 83 780 | 2 871 | 455 |
| 愛知県 | b) 5 115.65 | 2 661 | 813 | 501 | 411 | 696 | 88 838 | 5 078 | 689 |
| 三重県 | b) 5 761.47 | 2 765 | 337 | 514 | 221 | 1 517 | 201 896 | 1 435 | 218 |
| 滋賀県 | b) 3 766.90 | 1 595 | 216 | 511 | 58 | 705 | 149 957 | 1 106 | 53 |
| 京都府 | b) 4 613.01 | 1 555 | 215 | 272 | 95 | 880 | 25 738 | 1 716 | 130 |
| 大阪府 | b) 1 897.85 | 885 | 505 | 117 | 41 | 151 | 19 092 | 4 573 | 564 |
| 兵庫県 | b) 8 395.84 | 3 961 | 558 | 723 | 124 | 2 298 | 166 015 | 6 018 | 1 068 |
| 奈良県 | b) 3 691.09 | 1 380 | 147 | 194 | 81 | 877 | 63 328 | 1 597 | 268 |
| 和歌山県 | b) 4 726.29 | 2 247 | 143 | 158 | 225 | 1 663 | 42 775 | 626 | 175 |
| 鳥取県 | b) 3 507.26 | 1 351 | 105 | 257 | 156 | 671 | 49 060 | 631 | 73 |
| 島根県 | b) 6 707.86 | 3 251 | 133 | 383 | 164 | 2 428 | 40 497 | 960 | 9 |
| 岡山県 | b) 7 009.58 | 3 972 | 342 | 632 | 259 | 2 523 | 80 664 | 2 368 | 469 |
| 広島県 | b) 8 479.05 | 4 144 | 351 | 518 | 259 | 2 812 | 37 853 | 2 722 | 162 |
| 山口県 | b) 6 113.81 | 3 384 | 266 | 483 | 171 | 2 280 | 42 667 | 1 573 | 153 |
| 徳島県 | b) 4 146.55 | 1 752 | 128 | 220 | 178 | 1 187 | 38 706 | 476 | 77 |
| 香川県 | b) 1 862.28 | 1 155 | 172 | 281 | 132 | 512 | 20 534 | 1 227 | 114 |
| 愛媛県 | b) 5 677.73 | 3 230 | 221 | 287 | 469 | 2 172 | 41 121 | 1 410 | 123 |
| 高知県 | b) 7 105.13 | 3 188 | 99 | 256 | 148 | 2 613 | 47 504 | 590 | 36 |
| 福岡県 | b) 4 844.87 | 2 806 | 613 | 720 | 290 | 908 | 88 107 | 4 235 | 403 |
| 佐賀県 | b) 2 439.60 | 1 581 | 154 | 454 | 228 | 629 | 26 884 | 709 | 72 |
| 長崎県 | b) 4 104.48 | 2 031 | 195 | 282 | 457 | 908 | 74 092 | 1 365 | 9 |
| 熊本県 | b) 7 076.73 | 3 505 | 315 | 714 | 587 | 1 559 | 155 636 | 1 266 | 124 |
| 大分県 | b) 5 099.39 | 2 630 | 208 | 458 | 299 | 1 312 | 174 849 | 1 052 | 223 |
| 宮崎県 | b) 6 346.16 | 2 456 | 234 | 390 | 397 | 1 231 | 91 919 | 1 872 | 290 |
| 鹿児島県 | b) 9 044.34 | 4 676 | 353 | 477 | 1 091 | 2 330 | 85 892 | 1 750 | 38 |
| 沖縄県 | b) 2 275.91 | 1 053 | 134 | 16 | 472 | 81 | 43 864 | 1 233 | 54 |

資 料 国土交通省国土地理院「全国都道府県市区町村別面積調」、総務省自治税務局固定資産税課「固定資産の価格等の概要調査(土地)」、環境省自然環境局「自然公園の面積」、大阪府都市整備部公園課「公園緑地関係資料集」