

第 1 章

土 地

第 1 章 土 地

位置及び面積

本府の極所の地名及び経緯度をみると、極東は枚方市大字尊延寺（東経 135° 44′ 48″）、極西は泉南郡岬町多奈川小島（東経 135° 05′ 36″）、極南は同じく岬町多奈川西畑（北緯 34° 16′ 19″）、極北は豊能郡能勢町天王（北緯 35° 03′ 05″）で、その直線距離は東西 60.0km、南北 86.5km に及んでいる。

また、本府の大半は摂津平野、河内平野、和泉平野を合わせたいわゆる大阪平野で占められ、北部は北摂山地を隔てて京都府と接し、東部一帯は生駒、金剛の両山地を隔てて奈良県に接し、南部は和泉山脈を境として和歌山県に、西部では猪名川を隔てて兵庫県にそれぞれ接している。また、大阪市以南の西部では大阪湾に臨んでいる。

平成 22 年 10 月 1 日現在の大阪府の面積は、1898.47km² で、我が国の総面積 37 万 7950.10km² のわずか 0.5% となっている。

地勢及び地質

大阪平野の中心をなす大阪市及びその周辺地域は、淀川、大和川の営む堆積作用によって生まれた土地であり、上町台地一帯を除いては概して低地である。

奈良県及び和歌山県と境を接する金剛山地は本府東南に起こり、延々地を北にはせ生駒山地と結んでいる。金剛、葛城、信貴、生駒の諸山はこれらに属している。

また、本府南部には和泉山脈があつて支山脈が東北に走り、七越、槇尾、天野の諸山が起伏し、北部では中国山脈の余勢が南に伸び能勢、箕面、龍王の諸山を擁し、その姿はいずれも優美で人々に親しまれている。

淀川は、その源を滋賀県の琵琶湖に発し、瀬田川、宇治川となって京都府を貫流し、途中、木津川、桂川を合わせたところより本府北東部に入り、毛馬より二つに分かれ、西へ淀川（昭和 10 年 4 月 1 日から名称変更〈旧名称新淀川〉以下同様）、南に流れては中之島をはさみ、旧淀川（大川・堂島川・安治川）、土佐堀川となり、合流して大阪湾に注いでいる。

また、これらの河川を利用して、豊臣秀吉が 1585 年に東横堀川等を、また松平忠明が 1615 年に安井道頓に命じて道頓堀川を開かせるなど、10 数余の疎水路が設けられて“水の都”として大いに栄えた。

大和川は、奈良県に起こり、金剛山地と生駒山地の間を流れて府域に入り、藤井寺市で石川と合流し、西に流れて大阪市と堺市、松原市との間を縫って大阪湾に注いでいる。

また、この水系以外の主要な水系として石津川、大津川、榎井川、男里川等の諸水系がある。

池沼は、府内に約 1 万 2000 か所点在するが、多くは田畑の灌がい用に供せられるもので、そのうち規

模の大きなものとして、多目的ダムとして建設された滝畑ダム（河内長野市）をはじめ、久米田池（岸和田市）、狭山池ダム（大阪狭山市）、光明池（和泉市）の水面積 40ha 前後の池があり、そのほかでは大野池（和泉市）、堀河ダム（泉南市）などの水面積 20ha 前後の池などがあげられる。

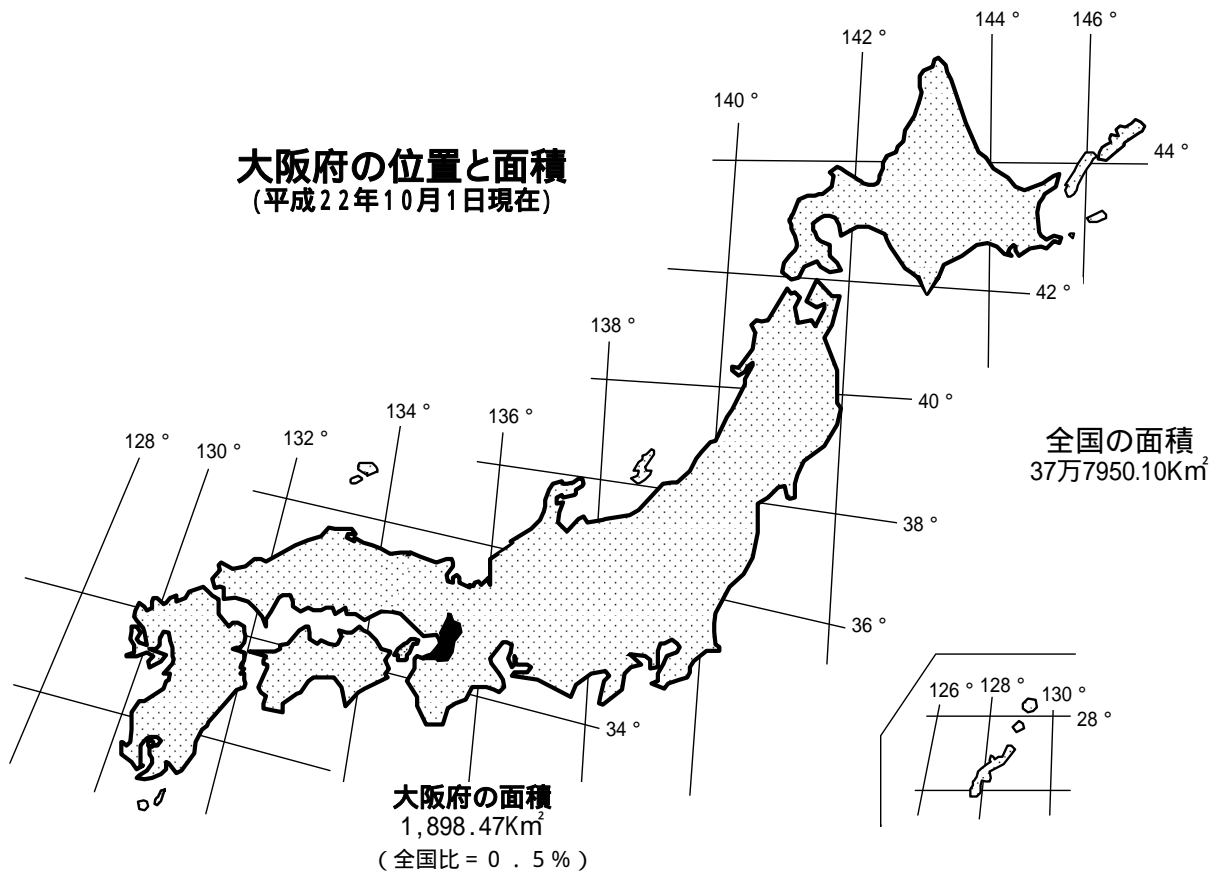
本府の地質の最大面積を占めるものは、第 4 紀古層及び第 4 紀新層であつて、和泉沿海の地方は主として前者に属し、摂津南部及び河内平坦部は後者に属している。また、これに次ぐものは摂津中央部、河内東北部及び和泉中央部より河内南部にわたる第 3 紀層と、河内、和泉の山間部の片麻岩層及び和泉の砂岩層とである。なお、花こう岩層は河内東北部の山間及び摂津北部に分布し、秩父古生層は摂津北部においてみるだけとなっているほか、安山岩は大和川支流の原川上流の河内の山間において、また、石灰岩は摂津北部の山間にわずかにみられる。

行政区の変遷

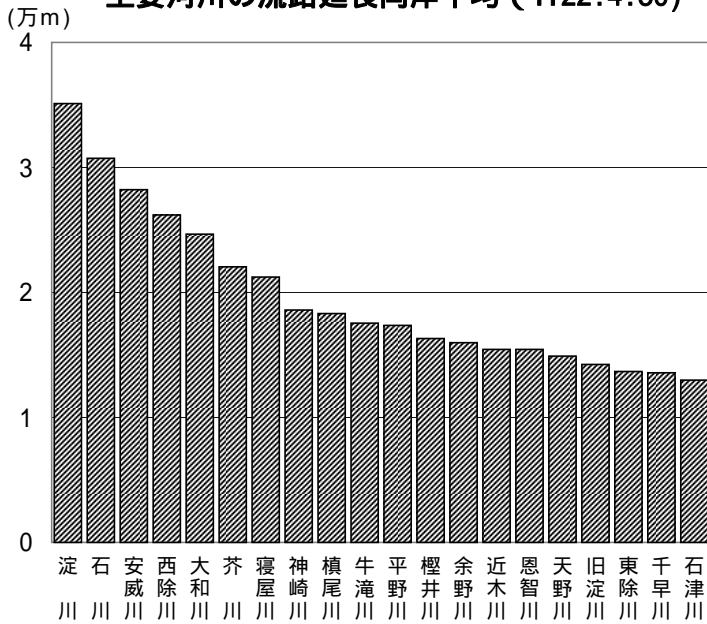
明治元年、新政府の地方官庁として、大阪鎮台が設置され、新政が開始されたが、間もなく大阪裁判所と改称された。同年 5 月、府藩県制の制定により、大阪裁判所を改称し大阪府が設置された。その後、同年 6 月に堺県が、更に翌 2 年 1 月には摂津県、河内県が、それぞれ大阪府から分離独立し、府の管轄区域は大阪市街地のみとなった。同 4 年 11 月、地方府県の大改革が行われ、摂津の諸県が廃止され、新しい大阪府が設置された。同 14 年 2 月には堺県を廃し大阪府に統合。これより先、堺県に奈良県を統合していたので、大阪府の管轄地は新たに河内、和泉、大和の三国が加わることとなり、大阪府史上で最大のものとなった。しかし、同 20 年 11 月、奈良県が大阪府から離れて再設定され、摂津 7 郡と河内・和泉 2 国を管轄地とする大阪府の区域が確定した。

以降、現在まで本府の行政区域については昭和 33 年 4 月に京都府南桑田郡榎田村が高槻市に、亀岡市の一部が豊能郡東能勢村（現豊能町）に編入された以外は、変っていない。

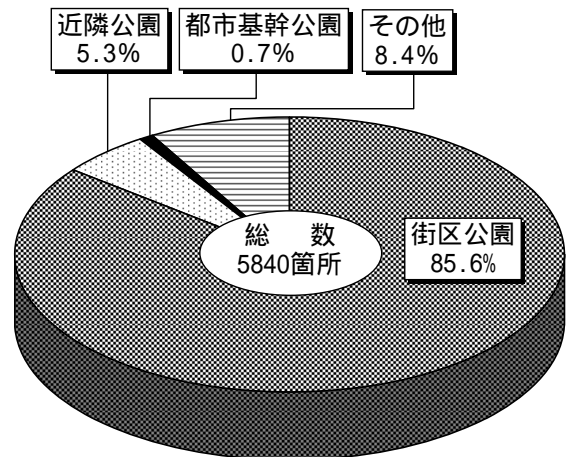
府内の市町村については、幾多の統廃合が行われた。特に、明治 22 年 4 月の市制、町村制の施行、昭和 28 年 10 月の町村合併促進法の施行、及び昭和 40 年 3 月の市町村の合併の特例に関する法律の施行により、市町村数は減少し、平成 17 年 2 月の堺市と美原町の合併を経て、33 市 9 町 1 村となっている。



主要河川の流路延長両岸平均 (H22.4.30)



開設公園の内訳 (H21.3.31)



1-1 面 積 及 び 位 置

1) 面積は平成22年10月1日現在である。

面 積	広 ぼ う			府 庁 の 所 在 地
	位 置	東 西 距 離	位 置	
k m ² 1 898.47	極 東 枚 方 市 大 字 尊 延 寺 (北緯34° 48' 06" 東経135° 44' 48") 極 西 泉 南 郡 岬 町 多 奈 川 小 島 (北緯34° 18' 54" 東経135° 05' 36")	k m 60.0	極 南 泉 南 郡 岬 町 多 奈 川 西 畑 (北緯34° 16' 19" 東経135° 06' 41") 極 北 豊 能 郡 能 勢 町 天 王 (北緯35° 03' 05" 東経135° 21' 06")	k m 86.5

資 料 国 土 交 通 省 国 土 地 理 院 「 全 国 都 道 府 県 市 区 町 村 面 積 調 」 「 日 本 の 市 区 町 村 位 置 情 報 要 覧 」

1-2 地 域 別 市 区 町 村 の 面 積 及 び 役 所 (役 場) の 所 在 地

ア) 平成22年5月1日現在 イ) 平成22年10月1日現在
 a) 大阪市淀川区と豊中市の境界の一部が未定地のため参考数値。 b) 参考数値の淀川区を含む。
 c) 参考数値の豊中市を含む。

地 域	ア) 市 区 町 村	イ) 面 積	ウ) 役 場 の 所 在 地	地 域	ア) 市 区 町 村	イ) 面 積	ウ) 役 場 の 所 在 地
大 阪 府 全 域	33市9町1村	1898.47					
大 阪 市 地 域	大 阪 市	b) 222.47	北区中之島1-3-20	中 河 内 地 域	大 東 市 門 真 市 四 條 畷 市 交 野 市	18.27 12.28 18.74 25.55	谷川1-1-1 中町1-1 中野本町1-1 私部1-1-1
	都 島 区 福 島 区 此 花 区 西 区 港 区 大 正 区 天 王 寺 区 浪 速 区 西 淀 川 区 東 淀 川 区 東 成 区 生 野 区 旭 区 城 東 区 阿 倍 野 区 住 吉 区 東 住 吉 区 西 成 区 淀 川 区 鶴 見 区 住 之 江 区 平 野 区 北 区 中 央 区	6.05 4.67 16.41 5.20 7.90 9.43 4.80 4.37 14.23 13.25 4.55 8.38 6.30 8.42 5.99 9.34 9.75 7.35 12.64 8.16 20.77 15.30 10.33 8.88	中野町2-16-20 大開1-8-1 春日出北1-8-4 新町4-5-14 市岡1-15-25 千島2-7-95 真法院町20-33 敷津東1-4-20 御幣島1-2-10 豊新2-1-4 大今里西2-8-4 勝山南3-1-19 大宮1-1-17 中央3-4-29 文の里1-1-40 南住吉3-15-55 東田辺1-13-4 岸里1-5-20 十三東1-18-21 横堤5-4-19 御崎3-1-17 背戸口3-8-19 扇町2-1-27 久太郎町1-2-27	南 河 内 地 域	八 尾 市 柏 原 市 東 大 阪 市	41.71 25.39 61.81	本町1-1-1 安堂町1-55 荒本北1-1-1
	北 大 阪 地 域	7市3町	c) 488.96	泉 州 地 域	富 田 林 市 河 内 長 野 市 松 原 市 羽 曳 野 市 藤 井 寺 市 大 阪 狭 山 市 (南河内郡) 太 子 町 河 南 町 千 早 赤 阪 村	39.66 109.61 16.66 26.44 8.89 11.86 14.17 25.26 37.38	常盤町1-1 原町1-1-1 阿保1-1-1 誉山4-1-1 岡1-1-1 狭山1-2384-1 大字山田88 大字白木1359-6 大字水分180
三 島 地 域	4市1町	249.60		泉 北 地 域	堺 市	149.99	南瓦町3-1
	吹 田 市 高 槻 市 茨 木 市 摂 津 市 (三島郡) 島 本 町	36.11 105.31 76.52 14.88 16.78	泉町1-3-40 桃園町2-1 駅前3-8-13 三島1-1-1 桜井2-1-1	泉 南 地 域	堺 区 中 区 東 区 西 区 南 区 北 区 美 原 区	23.69 17.94 10.48 28.62 40.44 15.58 13.24	南瓦町3-1 深井沢町2470-7 日置荘原寺町195-1 鳳東町6-600 桃山台1-1-1 新金岡町5-1-4 黒山167-1
豊 能 地 域	3市2町	c) 239.36			泉 大 津 市 和 泉 市 高 石 市 (泉北郡) 忠 岡 町	13.26 84.98 11.35 4.03	東雲町9-12 府中町2-7-5 加茂4-1-1 忠岡東1-34-1
	豊 中 市 池 田 市 箕 面 市 (豊能郡) 豊 能 町 能 勢 町	36.38 22.09 47.84 34.37 98.68	中桜塚3-1-1 城南1-1-1 西小路4-6-1 余野414-1 宿野28		泉 大 津 市 和 泉 市 高 石 市 (泉南郡) 熊 取 町 田 尻 町 岬 町	72.32 43.99 55.03 48.48 36.10 17.23 4.96 49.10	岸城町7-1 島中1-17-1 市場東1-295-3 樽井1-1-1 尾崎町35-1 野田1-1-1 大字嘉祥寺375-1 深日2000-1
東 大 阪 地 域	10市	306.29					
北 河 内 地 域	7市	177.38					
	守 口 市 枚 方 市 寝 屋 川 市	12.73 65.08 24.73	京阪本通2-2-5 大垣内町2-1-20 本町1-1				

資 料 国 土 交 通 省 国 土 地 理 院 「 全 国 都 道 府 県 市 区 町 村 別 面 積 調 」 、 大 阪 府 総 務 部 市 町 村 課

1 - 3 主 要 山 岳

a) 標石のない標高点である。

山 岳			標 高	所 在 地	山 岳			標 高	所 在 地	
			m				m			
葛岩三 大葛燈 経	城湧 国ケ	山	959	千早赤阪村	積 竜 高 高 二 上	迦 王 代 安 山 王	ケ 寺 (雌 岳)	嶽 山 山 山 山 山	a)512	能勢町
		山	897	河内長野市					510	茨木市
		山	886	和泉市					489	豊能町
		山	a)860	和泉市					487	八尾市
		山	a)858	岸和田市					474	太子町
神劍石 鴻ボ妙 岩	福尾 ケ	山	a)792	河内長野市	組 六 青 飯 四 札 長	石 個 貝 盛 石 立 尾	山 山 山 山 山 山	420	岬町	
		山	a)784	能勢町				396	箕面市	
		山	680	茨木市				391	豊能町	
		山	679	豊能町				385	岬町	
		山	679	高槻市				384	泉南市	
生天光 釈明小 鉢	駒台 明 迦 田 尾	山	642	東大阪市	飯 鉢 金 神 寺 高 高	盛 伏 胎 於 森 野	山 山 山 山 山 山	a)314	大東市	
		山	640	豊能町				a)299	茨木市	
		山	a)639	豊能町				296	富田林市	
		山	631	島本町				295	岸和田市	
		山	620	箕面市				294	羽曳野市	
三高三 燈歌一 黒明	峯城 草ケ 垣防 柄ケ	山	576	泉佐野市	阿 高 小 平 甲 高 金	武 尾 士 剛	山 山 山 山 山 山	281	高槻市	
		山	a)649	泉佐野市				278	柏原市	
		山	564	能勢町				260	泉佐野市	
		山	a)558	泉佐野市				254	岬町	
		山	553	能勢町				212	〃	
三和 明 徳 神	尾田 山	山	a)604	箕面市	高 高	山 山 山 山 山	a)285	〃		
		山	612	能勢町			285	岬町		
		山	612	能勢町			285	〃		
		山	612	能勢町			285	〃		
		山	a)604	箕面市			285	〃		

資 料 国土交通省国土地理院「三角点測量成果及び点の記」 「2万5千分の1地形図原データ」

1 - 4 主 要 池 沼

(平成22年3月末現在)

池 沼				所 在 地	堤 高	堤 長	水 面 積	貯 水 量
					m		ha	m ³
滝久 狭光 大	畑米 山	ダ 池	ム	河内長野市滝畑	62.0	120.5	52.3	9 340 000
				岸和田市池尻町	8.9	2 220	46.5	1 578 000
				大阪狭山市池尻	18.5	997	36.0	2 800 000
				和泉市和田町	26.0	350	35.6	3 696 000
堀大 箕面 稲永	河座 川倉 寿	ダ 池	ム	泉南市信達童子畑	45.4	130	19.5	2 519 000
				羽曳野市郡戸町	2.5	1200	14.8	200 000
				箕面市箕面	47.0	222.5	14.7	2 000 000
				泉佐野市日根野	32.2	173	14.4	1 283 000
大寺 山 大 逢 室	ヶ 田 海	池	ム	貝塚市地藏堂	10.0	520	7.8	230 000
				泉佐野市日根野	16.0	360	12.8	862 000
				河内長野市小山田	15.1	147	11.3	662 300
				枚方市大字田口	6.6	340	10.0	250 000
大 永 大 太 鳥	泉 楽 正 満 取	ダ 池	ム	松原市三宅町	2.0	600	11.5	140 000
				泉南郡岬町孝子	33.2	93	8.3	1 024 000
				四條畷市南野	17.0	66	6.1	155 100
				堺市北区南花田	2.9	1 350	8.0	100 000
大 永 大 太 鳥	泉 楽 正 満 取	ダ 池	ム	枚方市大字長尾	9.1	587	6.3	238 000
				泉南郡熊取町上高田	40.0	133	5.9	729 000
				堺市南区豊田	23.0	149	5.6	325 000
				大阪狭山市池尻	9.0	470	9.6	235 500
				阪南市桑畑	29.5	88	4.3	323 000

資 料 大阪府都市整備部河川室ダム砂防課、環境農林水産部農政室整備課

1 - 5 主 要 河 川

1) 流路延長両岸平均4000m以上のものである。
ア) 国土地理院2万5千分の1地形図により調べた。

(平成22年4月末現在)

河 川	区 域		ア) 流 域	水 系	流 路 延 長 両 岸 平 均
	自	至			
淀 川	大阪府・京都府界	大阪湾	島本町、高槻市、枚方市、摂津市、寝屋川市、守口市、大阪市	淀 川	35 100
石 川	河内長野市大字滝畑	大和川	河内長野市、富田林市、羽曳野市、柏原市、藤井寺市	大和川	30 722
安 威 川	高槻市二科	神崎川	高槻市、茨木市、摂津市、吹田市、大阪市	淀 川	28 213
西 除 川	河内長野市天野町	大和川	河内長野市、大阪狭山市、堺市、松原市	大和川	26 202
大 和 川	奈良県界	大阪湾	柏原市、藤井寺市、八尾市、大阪市、松原市、堺市	”	24 650
芥 川	京都府界他	淀 川	高槻市	淀 川	22 048
寝 屋 川	北谷川の合流点	旧淀川	寝屋川市、大東市、東大阪市、大阪市	”	21 241
神 崎 川	淀川からの分派点	大阪湾	大阪市、吹田市、豊中市	”	18 592
横 尾 川	和泉市横尾山町	大津川	和泉市、泉津市	大津川	18 309
牛 滝 川	岸和田市大沢町	大津川	岸和田市、忠岡町	大津川	17 534
平 野 川	大和川からの分派点	第二寝屋川	柏原市、八尾市、東大阪市、大阪市	淀 川	17 375
樫 井 川	泉佐野市大木	大阪湾	泉佐野市、泉南市、田尻町	樫井川	16 321
余 野 川	豊能町余野	猪名川	豊能町、箕面市、池田市	淀 川	15 969
近 木 川	貝塚市蕎原	大阪湾	貝塚市	近木川	15 445
恩 智 川	柏原市大泉	寝屋川	柏原市、八尾市、東大阪市、大東市	淀 川	15 441
天 野 川	四條畷市大字上田原他	淀 川	交野市、枚方市	淀 川	14 896
旧 淀 川	淀川からの分派点	大阪湾	大阪市	”	14 230
除 川	西除川からの分派点	大和川	大阪狭山市、羽曳野市、松原市	大和川	13 682
早 津 川	千早赤阪村大字千早	石 川	千早赤阪村、河南町、富田林市	”	13 570
石 津 川	堺市田中他	大阪湾	堺市	石津川	12 974
箕 面 川	箕面市大字粟生間谷	兵庫県界	箕面市、池田市	淀 川	12 402
松 尾 川	和泉市若樫町他	牛滝川	和泉市、岸和田市	大津川	12 331
第 二 寝 屋 川	恩智川からの分派点	寝屋川	八尾市、東大阪市、大阪市	淀 川	11 630
千 里 川	箕面市白島	猪名川	箕面市、豊中市	”	10 696
金 熊 寺 川	和歌山県界	男里川	泉南市	男里川	10 465
一 庫・大 路 次 川	京都府界	兵庫県界	能勢町	淀 川	10 440
津 田 川	岸和田市河合町	大阪湾	岸和田市、貝塚市	津田川	9 988
勝 尾 寺 川	箕面市大字粟生間谷	茨木川	箕面市、茨木市	淀 川	9 635
猪 名 川	大阪府・兵庫県界他	神崎川	池田市、豊中市	”	8 904
木 津 川	旧淀川からの分派点	大阪湾	大阪市	淀 川	8 800
和 田 川	堺市美木多上	石津川	堺市	石津川	8 422
田 尻 川	能勢町倉垣	兵庫県界	能勢町	淀 川	8 269
穂 谷 川	枚方市杉	淀 川	枚方市	”	7 771
天 竺 川	豊中市大字上新田	神崎川	豊中市	”	7 635
天 見 川	河内長野市大字清水	石 川	河内長野市	大和川	7 469
古 山 田 川	寝屋川市御幸西町他	寝屋川	守口市、寝屋川市、門真市、大阪市	淀 川	7 400
梅 川	吹田市藤白台	安威川	吹田市、摂津市	”	7 358
佐 保 川	河南町大字加納	石 川	河南町、太子町	大和川	7 273
平 野 川 分 水 路	茨木市佐保	勝尾寺川	茨木市	淀 川	6 841
	平野川からの分派点	寝屋川	東大阪市	”	6 651
佐 備 川	富田林市大字竜泉	石 川	富田林市	大和川	6 301
檜 尾 川	高槻市成合北の町	淀 川	高槻市	淀 川	6 152
女 瀬 川	” 大字奈佐原	芥 川	”	”	5 960
春 木 川	岸和田市尾生町	大阪湾	岸和田市	春木川	5 720
水 越 川	千早赤阪村大字水分	千早川	千早赤阪村	大和川	5 698
城 北 川	寝屋川からの分派点	旧淀川	大阪市	淀 川	5 615
飛 鳥 川	太子町大字山田	石 川	太子町	大和川	5 590
山 辺 川	能勢町山辺	一庫・大路次川	能勢町	淀 川	5 509
大 正 川	茨木市下穂積	安威川	茨木市、摂津市	”	5 259
船 橋 川	枚方市大字長尾	淀 川	枚方市	”	5 243
大 住 吉 川	岬町孝子	大阪湾	岬町	大 川	4 903
山 田 川	泉南郡熊取町	佐野川	泉佐野市、泉南郡熊取町	住吉川	4 842
正 蓮 寺 川	能勢町大字山田	一庫・大路次川	能勢町	淀 川	4 722
今 川	淀川からの分派点	大阪湾	大阪市	”	4 600
石 見 川	大阪市東住吉区湯里町他	平野川	”	”	4 508
	河内長野市寺元	天見川	河内長野市	大和川	4 496
新 家 川	泉南市新家他	樫井川	泉南市	樫井川	4 362
高 野 川	吹田市大字下新田	神崎川	吹田市	淀 川	4 252
	出来谷川の合流点	兵庫県界	能勢町	”	4 148

資 料 大阪府都市整備部河川室河川環境課「大阪府管内河川指定状況調査」

1 - 6 市 町 村 別 都 市 公 園

1) 箇所数及び面積について、2市町以上の区域にわたるものは、各市町毎に重複して計上している。但し、大阪府全体の数値は実数である。
 ア) 都市公園法第2条第1項の規定により設置された都市公園である。従って、都市計画決定されていない都市公園を含む全体の数値である。
 イ) 各年4月1日現在の推計人口により算出した。(大阪府総務部統計課) (各年3月31日現在)

市 町 村	都市計画決定公園		ア) 開 設 公 園								
			総 数			うち街区公園		うち近隣公園		うち都市基幹公園	
	数	面 積	数	面 積	イ) 1人当 たり面積	数	面 積	数	面 積	数	面 積
	所	ha			㎡/人						
平成 17年	2 357	6 183.70	5 451	4 387.23	4.97	4 658	714.29	294	501.66	38	780.25
18	2 375	6 183.78	5 549	4 419.98	5.02	4 734	724.41	296	505.36	37	788.85
19	2 381	6 057.16	5 685	4 511.55	5.12	4 841	735.06	304	515.31	36	734.07
20	2 385	6 074.27	5 754	4 513.51	5.12	4 927	750.47	303	519.13	38	689.41
平成 21年	2 380	6 076.27	5 840	4 541.84	5.14	5 001	759.15	307	525.48	38	691.01
大阪市地域	741	1248.70	951	878.68	3.31	830	209.43	72	102.73	9	173.54
三島地域	271	886.49	511	630.30	5.76	430	103.15	38	83.78	6	89.09
豊能地域	232	463.87	758	562.06	8.60	673	82.43	30	44.21	4	115.10
北河内地域	284	859.04	639	520.35	4.41	557	75.19	46	62.87	2	75.16
中河内地域	241	258.38	517	215.88	2.53	483	52.93	22	34.07	1	21.98
南河内地域	110	379.06	528	423.14	6.63	388	77.64	16	28.06	2	22.26
泉北地域	320	1112.94	1 483	891.34	7.60	1 301	110.98	59	136.75	10	129.67
泉南地域	181	867.79	453	420.09	7.21	339	47.40	24	33.01	4	64.21
大阪市	741	1 248.70	951	878.68	3.31	830	209.43	72	102.73	9	173.54
堺市	207	814.62	1 097	680.40	8.13	998	81.83	35	93.51	8	114.97
岸和田市	57	333.82	118	152.15	7.62	62	10.94	10	11.00	2	22.46
豊中市	119	194.63	381	251.49	6.49	359	34.70	14	22.82	2	16.50
池田市	31	201.29	126	130.62	12.51	117	14.88	4	4.80	2	98.60
吹田市	95	318.78	128	320.51	9.03	105	29.31	14	30.30	3	47.80
泉州大津市	23	34.29	43	22.73	2.93	33	2.51	8	11.88	-	-
高槻市	54	375.46	204	166.06	4.69	194	41.24	5	9.80	1	33.98
貝塚市	12	71.59	32	67.80	7.48	18	3.93	4	5.70	-	-
守口市	61	128.81	57	99.90	6.82	53	12.03	2	2.70	-	53.99
枚方市	103	407.75	391	196.70	4.84	359	36.10	14	22.88	1	9.29
茨木市	85	107.10	126	92.14	3.38	87	15.83	13	37.42	2	7.31
八尾市	77	71.18	273	69.46	2.56	266	28.48	6	8.68	-	-
泉佐野市	60	203.57	46	44.27	4.42	23	4.66	3	3.24	1	7.95
富田林市	17	170.08	63	134.33	11.11	50	15.86	5	10.94	-	-
寝屋川市	44	172.67	58	115.84	4.85	36	6.50	15	11.48	1	11.88
河内長野市	23	95.80	252	198.53	17.53	151	32.22	4	6.68	1	13.54
松原市	27	13.30	32	11.27	0.90	28	5.88	3	3.49	-	-
大東市	41	58.64	37	41.28	3.29	28	5.32	8	9.56	-	-
和泉市	67	201.06	277	131.91	7.30	217	21.38	14	28.05	2	14.70
箕面市	82	67.95	168	118.77	9.31	156	20.61	11	14.36	-	-
柏原市	11	15.88	18	12.69	1.69	15	2.65	2	4.54	-	-
羽曳野市	13	80.98	25	34.96	2.97	20	6.06	-	-	-	-
門真市	13	6.95	55	12.85	1.00	48	7.56	2	4.75	-	-
摂津市	30	55.33	41	41.67	4.98	35	14.77	5	5.30	-	-
高石市	15	53.71	60	48.37	8.07	49	4.35	1	2.10	-	-
藤井寺市	7	4.21	25	6.04	0.92	21	2.32	-	-	-	-
東大阪市	153	171.32	226	133.73	2.64	202	21.80	14	20.85	1	21.98
泉南市	19	57.01	123	22.58	3.49	117	12.30	4	6.05	-	-
四條畷市	13	64.03	15	38.19	6.66	12	2.79	2	4.42	-	-
交野市	9	20.19	26	15.59	2.01	21	4.89	3	7.08	-	-
大阪狭山市	1	1.00	90	26.88	4.63	80	8.27	2	3.85	1	8.72
南市	24	57.84	31	69.25	12.25	24	5.95	2	5.55	-	-
島本町	7	29.82	12	9.92	3.41	9	2.00	1	0.96	-	-
豊能町	-	-	83	61.18	27.25	41	12.24	1	2.23	-	-
能勢町	-	-	-	-	-	-	-	-	-	-	-
忠岡町	8	9.26	6	7.93	4.48	4	0.91	1	1.21	-	-
熊取町	-	-	91	10.21	2.27	90	8.74	1	1.47	-	-
田尻町	7	16.06	10	4.93	6.28	5	0.88	-	-	-	-
岬町	2	127.90	2	48.90	27.48	-	-	-	-	1	33.80
太子町	8	1.79	17	3.18	2.21	17	3.18	-	-	-	-
河内早稲町	14	11.90	24	7.95	4.58	21	3.85	2	3.10	-	-
千早赤阪村	-	-	-	-	-	-	-	-	-	-	-

1) 各市町村保管の固定資産課税台帳に登録されている土地である。
 ア) 一般田、介在田、市街化区域田の計
 イ) 一般畑、介在畑、市街化区域田の計
 ウ) 一般山林、介在山林の計

市 町 村	総 数		ア) 田		イ) 畑		宅 地	
	評価総地積	決定価格	評価総地積	決定価格	評価総地積	決定価格	評価総地積	決定価格
平成 1 8 年	883 691 503	48 144 109	119 603 612	352 913	41 563 886	202 296	501 335 678	45 663 882
1 9	883 549 484	48 048 133	118 250 006	332 432	41 191 019	194 184	503 422 051	45 625 115
2 0	885 086 863	48 313 512	116 834 368	317 869	40 746 032	184 996	505 128 460	45 607 482
2 1	884 313 766	54 264 870	115 645 273	321 722	40 668 516	190 512	506 699 617	51 250 740
平成 2 2 年	884 066 984	50 875 972	114 731 873	297 949	40 610 839	179 224	508 369 114	48 090 626
大 阪 市 地 域	110 392 043	18 794 396	552 838	8 822	547 062	15 867	104 037 765	18 200 151
三 島 地 域	108 036 277	6 483 314	13 880 099	55 283	1 733 864	20 442	60 041 109	6 018 463
豊 能 地 域	93 859 314	4 124 131	13 511 784	36 103	2 384 160	24 503	36 355 443	3 936 467
北 河 内 地 域	98 116 243	5 656 956	11 099 436	34 685	3 132 181	32 617	65 163 722	5 344 627
中 河 内 地 域	79 258 231	4 639 739	6 088 032	25 676	4 685 618	31 234	52 165 162	4 403 672
南 河 内 地 域	109 912 033	2 666 359	24 831 077	40 036	8 310 853	17 093	44 162 988	2 405 807
泉 北 地 域	148 671 857	6 033 515	17 728 574	47 951	9 973 610	24 218	91 504 509	5 668 419
泉 南 地 域	135 820 986	2 477 562	27 040 033	49 393	9 843 491	13 250	54 938 416	2 113 020
大 阪 市	110 392 043	18 794 396	552 838	8 822	547 062	15 867	104 037 765	18 200 151
堺 市	89 138 594	4 476 128	10 822 049	24 309	4 009 078	17 313	62 682 904	4 242 018
岸 和 田 市	35 536 767	827 630	6 512 940	19 226	5 780 848	6 000	15 776 646	758 194
豊 中 市	19 708 848	2 417 845	471 467	14 536	403 700	15 425	18 578 012	2 368 249
池 田 市	10 702 758	647 055	982 768	9 212	420 454	2 558	5 686 342	596 129
吹 田 市	18 307 980	2 169 937	376 097	10 155	301 182	10 155	15 262 018	1 954 423
泉 大 津 市	6 358 792	362 991	380 223	4 745	59 374	833	5 615 010	341 178
高 槻 市	42 389 741	1 862 739	6 186 301	8 081	543 256	2 621	19 628 748	1 747 096
貝 塚 市	17 387 949	305 377	3 653 012	7 030	1 586 285	3 497	7 982 183	281 180
守 口 市	6 936 876	775 404	81 280	1 563	74 212	2 699	6 696 410	766 773
枚 方 市	35 314 706	1 915 716	5 476 997	11 734	1 382 983	10 604	23 982 530	1 789 364
茨 木 市	34 658 437	1 630 295	6 515 137	24 023	617 705	3 456	16 578 069	1 563 113
八 尾 市	27 395 312	1 454 124	3 304 784	11 024	1 512 856	8 578	17 282 417	1 361 797
泉 佐 野 市	26 423 617	479 463	6 166 941	5 527	586 850	1 232	10 800 340	401 118
富 田 林 市	21 143 834	467 881	5 739 156	4 051	1 852 001	3 924	8 333 875	409 768
寝 屋 川 市	14 552 198	1 064 518	1 281 407	7 069	501 355	5 636	11 974 036	1 032 029
河 内 長 野 市	25 309 389	422 580	4 506 437	4 510	1 581 406	2 458	9 234 227	393 945
松 原 市	10 162 454	562 995	2 191 387	9 577	117 871	1 440	7 155 314	514 221
大 東 市	11 611 046	632 851	504 692	3 200	269 355	5 184	7 156 156	589 547
和 泉 市	43 172 186	707 667	6 109 484	12 841	5 818 946	3 767	14 103 166	624 832
箕 面 市	21 269 041	963 278	1 480 122	10 403	565 442	6 384	7 936 613	882 851
柏 原 市	13 645 470	319 580	1 203 089	822	2 217 740	4 703	4 779 672	290 757
羽 曳 野 市	15 123 641	509 950	3 042 681	9 492	1 530 955	2 087	7 696 944	459 956
門 真 市	7 998 043	665 204	441 670	5 835	134 687	4 432	7 026 580	626 905
撰 津 市	8 429 952	673 147	471 526	7 341	59 404	2 820	6 952 818	629 228
高 石 市	7 988 031	390 982	287 974	2 840	16 181	483	7 379 111	373 277
藤 井 寺 市	4 875 994	317 521	590 064	4 709	56 443	729	3 774 259	288 806
東 大 阪 市	38 217 449	2 866 035	1 580 159	13 830	955 022	17 953	30 103 073	2 751 118
泉 南 市	18 261 508	311 189	4 286 459	3 389	902 752	477	7 014 751	239 544
四 條 畷 市	9 958 959	258 525	1 130 782	2 359	157 318	934	3 583 105	233 058
交 野 市	11 744 415	344 738	2 182 608	2 925	612 271	3 128	4 744 905	306 951
阪 狭 山 市	6 820 992	261 503	1 382 694	3 020	548 888	2 020	4 039 261	237 700
阪 南 市	12 068 422	155 122	2 301 826	2 343	198 486	326	5 180 140	141 207
島 本 町	4 250 167	147 196	331 038	5 683	212 317	1 390	1 619 456	124 603
豊 能 町	12 982 443	72 507	2 487 520	305	424 637	30	2 108 776	71 183
勢 野 町	29 196 224	23 446	8 089 907	1 647	569 927	106	2 045 700	18 055
忠 岡 町	2 014 254	95 747	128 844	3 216	70 031	1 822	1 724 318	87 114
熊 取 町	8 153 306	143 870	1 858 813	7 619	270 216	1 038	3 818 864	127 850
田 尻 町	3 881 307	179 594	585 129	680	3 927	21	1 392 756	110 536
岬 子 町	14 108 110	75 317	1 674 913	3 579	514 127	659	2 972 736	53 391
太 子 町	6 489 172	53 137	1 849 182	2 456	1 191 009	3 987	1 299 728	42 206
河 南 町	10 831 352	52 246	4 064 288	1 259	821 257	127	1 829 564	44 522
千 早 赤 阪 村	9 155 205	18 546	1 465 188	962	611 023	321	799 816	14 683

地 目 別 民 有 地

(各年1月1日現在)

池 沼		ウ 山 林		原 野		(雑種地) 鉄 軌 道		雑種地 (鉄軌道を除く)	
評価総地積	決定価格	評価総地積	決定価格	評価総地積	決定価格	評価総地積	決定価格	評価総地積	決定価格
465 086	1 616	151 569 282	24 394	3 617 852	2 535	10 770 245	341 988	54 765 862	1 554 480
454 046	1 765	150 962 597	23 949	3 592 115	2 413	10 728 894	339 611	54 928 018	1 528 663
439 612	1 760	150 713 142	23 345	3 614 095	2 449	11 702 818	619 139	55 887 598	1 556 471
437 072	1 950	149 789 388	21 652	3 599 558	2 371	11 773 606	888 701	55 666 381	1 587 223
434 149	1 916	149 578 681	19 977	3 588 551	2 155	11 733 403	790 315	54 980 919	1 493 817
-	-	-	-	-	-	3 352 496	530 002	1 901 882	39 554
92 224	1 571	22 575 636	5 003	241 700	821	2 781 270	101 154	6 690 375	280 576
879	25	36 436 373	4 249	964 622	321	263 083	18 395	3 929 353	104 070
10 326	5	10 409 425	3 955	253 898	766	930 845	37 258	7 116 410	203 045
953	26	11 739 132	812	124 305	42	1 094 382	34 701	3 360 647	143 577
379	5	22 836 089	1 280	815 547	54	911 006	14 540	8 044 094	187 545
294 671	283	17 550 763	2 944	375 465	67	996 409	34 657	10 222 018	254 977
34 717	1	28 031 263	1 734	813 014	84	1 403 912	19 608	13 716 140	280 473
-	-	-	-	-	-	3 352 496	530 002	1 901 882	39 554
294 671	283	4 051 799	1 283	97 613	3	698 327	27 028	6 456 315	163 891
1 006	0	4 724 614	619	292 117	27	145 468	3 007	2 303 128	40 557
879	25	38 473	1 705	1 153	23	146 000	12 755	69 164	5 126
-	-	2 103 047	316	61 335	160	51 842	3 719	1 396 970	34 961
12 629	1 188	38 481	2 118	12 595	637	912 434	35 927	1 392 544	155 333
-	-	-	-	-	-	49 048	1 300	255 137	14 935
47 179	363	13 319 965	1 210	65 558	43	582 616	21 686	2 016 118	81 639
2 756	0	3 319 659	202	39 902	5	180 136	1 722	624 016	11 740
-	-	-	-	-	-	50 253	4 178	34 721	191
5 452	4	1 084 689	2 146	123 422	468	300 333	12 396	2 958 300	89 002
32 416	20	7 905 554	1 641	163 547	141	335 440	13 474	2 510 569	24 427
953	26	3 817 870	52	-	-	322 561	8 555	1 153 871	64 093
-	-	5 004 766	287	11 376	6	425 986	7 015	3 427 358	64 279
-	-	2 618 116	183	203 377	12	119 425	1 424	2 277 884	48 520
60	0	130 806	1 349	9 463	167	250 658	9 604	404 413	8 665
158	0	8 092 433	241	329 941	11	302 343	2 655	1 262 444	18 759
-	-	-	-	-	-	94 358	2 897	603 524	34 860
-	-	2 446 651	38	40 741	1	87 559	3 418	1 105 892	31 462
-	-	13 498 344	1 654	277 852	64	133 981	3 364	3 230 413	61 146
-	-	10 324 540	1 745	14 972	119	44 145	1 848	903 207	59 929
-	-	4 018 342	123	119 930	42	260 702	4 225	1 045 995	18 908
-	-	1 257 366	257	149 426	19	204 453	3 652	1 241 816	34 487
4 814	1	-	-	-	-	57 906	4 156	332 386	23 875
-	-	-	-	-	-	798 849	25 059	147 355	8 699
-	-	620	7	-	-	89 816	2 593	214 329	11 782
221	5	8 001	56	118	2	85 177	2 366	361 711	20 849
-	-	3 902 920	637	4 375	0	511 119	21 921	1 160 781	60 576
-	-	3 025 495	67	138 961	8	169 671	1 189	2 723 419	66 516
-	-	3 841 352	85	33 905	1	29 293	910	1 183 204	21 178
-	-	2 905 927	337	46 367	129	154 843	2 596	1 097 494	28 672
-	-	259 234	86	36 229	7	67 243	1 540	487 443	17 129
30 955	1	3 232 551	65	105 678	5	195 221	1 453	823 565	9 722
-	-	1 311 636	34	-	-	151 931	5 008	623 789	10 478
-	-	7 361 823	138	185 702	3	21 096	73	392 889	776
-	-	16 608 490	345	701 460	16	-	-	1 167 123	3 278
-	-	-	-	-	-	25 237	372	65 824	3 223
-	-	1 574 160	366	29 319	28	24 680	371	577 254	6 599
-	-	-	-	-	-	81 377	4 215	1 818 118	64 141
-	-	7 150 018	128	195 661	5	181 373	636	1 419 282	16 919
-	-	1 645 941	115	48 494	1	38 007	6	416 811	4 366
-	-	3 085 408	77	30 167	1	-	-	1 000 668	6 260
-	-	5 869 590	265	17 795	1	-	-	391 793	2 315

1-8

市町村別都市計画区域、市街

- 1) 人口の配分については、国勢調査結果等の町丁目人口を市街化区域内、市街化調整区域内及び重複区域内の3段階に区分し、重複区域内は地形図等を利用して市街化区域内と市街化調整区域内に振り分けるなどして算出している。
- ア) 都市計画区域の面積は、最新の国土地理院の行政面積より算出されたもの。
- イ) 市街化調整区域の面積は行政区域面積から市街化区域面積を引くなどして算出している。
- ウ) 「平成12年国勢調査」による。
- エ) 用途地域は、市街化区域内で指定していない区域と市街化調整区域内で指定している区域があるため、市街化区域と用途地域を指定している区域の面積は一致しない。

市 町 村	ア) 都市計画区域		市 街 化 区 域		イ) 市街化調整区域		ウ) 人口集中地区		駅 前 広 場		
	面 積	人 口	面 積	人 口	面 積	人 口	面 積	人 口	駅 数	計 画 決 定 面 積	供 用 済 面 積
	ha	千人							駅	m ²	
平成 17 年	188 674	8 863.5	94 900	8 626.6	93 774	233.2	89 796	8 427.3	161	820 400	482 594
18	189 105	8 840.0	95 296	8 625.4	93 809	222.0	89 796	8 426.8	161	818 610	490 419
19	189 197	8 853.6	95 320	8 626.6	93 877	226.4	90 073	8 444.7	163	813 960	496 061
20	189 224	8 855.0	95 328	8 629.8	93 896	211.6	90 073	8 444.9	166	821 800	514 561
平成 21 年	189 225	8 868.3	95 328	8 657.5	93 897	206.8	90 073	8 444.9	168	813 800	509 761
大阪市地域	22 496	2 654.6	21 145	2 654.6	1 351	-	22 084	2 628.8	9	75 500	68 700
三島地域	24 959	1 096.5	11 945	1 064.5	13 014	28.5	11 285	1 063.1	24	124 340	87 590
豊能地域	23 958	653.1	7 151	633.0	16 807	20.1	6 259	618.4	11	32 500	25 200
北河内地域	17 738	1 197.1	11 294	1 186.6	6 444	9.9	11 053	1 147.7	25	138 750	104 500
中河内地域	12 891	853.3	8 635	841.8	4 256	11.9	9 035	858.8	34	122 530	61 360
南河内地域	28 993	646.1	7 820	593.3	21 173	52.8	6 763	545.3	20	91 400	51 510
泉北地域	26 402	1 177.4	16 407	1 130.2	9 995	46.8	15 006	1 092.9	28	147 840	80 910
泉南地域	31 788	590.2	10 931	553.5	20 857	36.8	8 588	489.9	17	80 940	29 991
大阪市	22 496	2 654.6	21 145	2 654.6	1 351	-	22 084	2 628.8	9	75 500	68 700
堺市	14 999	835.0	10 928	803.9	4 071	32.8	10 518	794.9	18	107 360	70 020
岸和田市	7 244	203.5	2 867	190.1	4 377	13.4	2 471	172.9	7	39 000	12 300
豊中市	3 660	387.3	3 660	387.3	-	-	3 638	386.6	7	14 500	11 900
池田市	2 209	103.8	1 088	99.3	1 121	4.5	1 053	96.1	2	9 900	7 000
吹田市	3 611	352.1	3 611	352.1	-	-	3 611	353.8	4	20 550	14 000
田津市	1 367	78.9	1 367	78.9	-	-	1 250	78.9	3	8 000	5 800
高槻市	10 531	359.0	3 329	339.4	7 202	19.6	3 319	338.2	4	28 700	16 400
貝塚市	4 399	90.6	1 663	85.5	2 736	5.2	1 327	83.9	4	18 090	1 990
守口市	1 273	147.9	1 178	147.9	95	-	1 273	147.4	2	10 000	10 000
枚方市	6 508	406.3	4 137	400.8	2 371	5.5	4 113	389.9	9	44 100	29 300
茨木市	7 652	272.0	3 319	260.1	4 333	8.7	2 771	258.7	11	55 190	40 690
八尾市	4 171	272.5	2 723	262.4	1 448	10.1	3 208	274.7	10	46 440	25 150
泉佐野市	5 503	102.0	2 062	95.3	3 441	6.7	1 749	80.4	3	12 350	8 000
富田林市	3 966	121.5	1 579	105.1	2 387	16.4	1 248	94.9	5	29 600	20 498
寝屋川市	2 473	243.3	2 100	242.3	373	1.0	1 923	235.0	4	25 400	21 900
河内長野市	10 961	116.1	1 527	101.0	9 434	15.1	1 121	84.2	3	17 500	15 912
松原市	1 666	127.1	1 279	126.0	387	1.1	1 376	125.8	4	18 000	8 000
大東市	1 827	128.4	1 187	127.6	640	0.8	1 212	124.8	1	10 700	10 680
和泉市	8 498	184.7	2 593	168.6	5 905	14.0	1 700	140.5	4	22 300	270
箕面市	4 784	125.4	1 985	123.0	2 799	2.4	1 405	122.5	2	8 100	6 300
柏原市	2 539	75.1	931	74.0	1 608	1.5	880	71.8	3	13 420	8 040
羽曳野市	2 644	119.6	1 337	113.7	1 307	5.9	1 237	106.1	3	13 000	-
門真市	1 228	134.4	1 186	133.6	42	0.2	1 228	131.7	4	26 300	22 220
摂津市	1 487	83.8	1 349	84.1	138	0.2	1 243	84.1	3	11 600	8 200
高石市	1 135	60.5	1 116	60.5	19	-	1 135	61.1	3	10 180	4 820
藤井寺市	889	66.7	753	66.5	136	0.2	889	65.8	2	6 500	1 500
東大阪市	6 181	505.7	4 981	505.4	1 200	0.3	4 947	512.3	21	62 670	28 170
大南市	4 848	65.1	1 302	58.0	3 546	7.1	1 122	50.9	1	3 800	-
四條畷市	1 874	57.6	590	56.2	1 284	1.4	441	47.9	1	4 400	4 400
交野市	2 555	79.2	916	78.2	1 639	1.0	863	71.0	4	17 850	6 000
大阪狭山市	1 186	57.6	741	52.2	445	5.4	622	51.1	3	6 800	5 600
大阪南市	3 610	58.2	1 188	56.8	2 422	1.4	661	46.4	1	4 100	4 100
島本町	1 678	29.6	337	28.8	1 341	-	341	28.3	2	8 300	8 300
豊能町	3 437	24.0	315	21.3	3 122	2.7	163	13.2	-	-	-
勢町	9 868	12.6	103	2.1	9 765	10.5	-	-	-	-	-
忠岡町	403	18.3	403	18.3	-	-	403	17.5	-	-	-
熊取町	1 723	44.6	924	43.7	799	0.9	632	37.6	1	3 600	3 601
田尻町	560	8.2	221	7.5	339	0.7	269	6.0	-	-	-
岬町	3 901	18.0	704	16.6	3 197	1.4	357	11.8	-	-	-
太子町	1 417	14.4	238	13.7	1 179	0.7	162	10.0	-	-	-
河内町	2 526	16.7	236	10.5	2 290	6.2	108	7.4	-	-	-
千早赤阪村	3 738	6.4	130	4.6	3 608	1.8	-	-	-	-	-

化 区 域、 用 途 地 域 等 の 決 定 状 況

(各年3月末現在)

総面積	工) 用 途 地 域											
	第一種 低層住居 専用地域	第二種 低層住居 専用地域	第一種 中高層 専用地域	第二種 中高層 専用地域	第一種 住居地域	第二種 住居地域	準住居 地 域	近 隣 商業地域	商 業 地 域	準 工 業 地 域	工 業 地 域	工業専用 地 域
ha												
94 437.0	10 090.0	139.5	16 202.8	10 098.9	18 951.0	5 159.0	994.7	3 069.5	4 812.6	16 440.9	3 291.1	5 187.0
94 780.6	10 137.0	139.5	16 212.8	10 104.9	18 983.0	5 172.0	993.0	3 149.5	4 814.1	16 567.9	3 320.1	5 187.0
94 823.0	10 150.0	139.5	16 207.0	10 108.0	19 012.0	5 172.0	993.0	3 157.0	4 821.1	16 561.0	3 319.0	5 185.0
94 831.0	10 150.0	139.5	16 206.0	10 116.0	19 010.0	5 172.0	993.0	3 168.0	4 821.1	16 554.0	3 319.0	5 185.0
94 832.7	10 163.8	141.0	16 190.3	10 104.2	19 009.2	5 137.3	993.3	3 172.7	4 822.1	16 593.5	3 319.8	5 185.5
21 145.0	-	-	360.0	2 054.0	5 342.0	1 187.0	350.0	590.0	3 587.0	4 757.0	904.0	2 014.0
11 676.1	1 739.8	9.1	3 312.9	1 721.7	1 186.6	888.9	79.0	374.9	217.3	1 597.2	548.7	-
6 949.4	1 731.0	8.7	2 140.0	720.0	729.0	317.0	93.0	214.5	157.0	715.2	124.0	-
11 301.3	1 407.0	91.0	2 723.0	1 878.2	1 474.0	755.5	91.7	385.1	115.5	1 819.0	331.3	230.0
8 610.4	311.0	-	1 496.0	672.0	2 427.0	290.0	120.0	429.0	319.4	1 854.0	604.0	88.0
7 958.0	1 868.8	7.1	1 378.8	1 181.9	1 950.6	554.8	115.0	174.3	26.0	624.7	34.0	42.0
16 301.6	1 649.1	16.7	3 416.1	1 397.0	2 710.2	594.9	77.0	760.4	291.5	2 444.4	334.8	2 609.5
10 890.9	1 457.1	8.4	1 363.5	479.4	3 189.8	549.2	67.6	244.5	108.4	2 782.0	439.0	202.0
21 145.0	-	-	360.0	2 054.0	5 342.0	1 187.0	350.0	590.0	3 587.0	4 757.0	904.0	2 014.0
10 855.1	1 156.1	16.7	2 414.4	1 139.3	1 968.5	196.0	5.0	668.6	247.0	792.2	312.8	1 938.5
2 804.1	381.0	3.1	338.0	92.0	1 050.0	130.0	39.0	98.0	31.0	483.0	51.0	108.0
3 489.6	631.0	4.6	1 239.0	190.0	431.0	59.0	28.0	137.0	54.0	639.0	77.0	-
1 056.0	179.0	-	467.0	19.0	157.0	64.0	-	26.0	28.0	69.0	47.0	-
3 427.0	474.0	-	1 126.0	561.0	429.0	286.0	17.0	155.0	99.0	200.0	80.0	-
1 366.5	29.0	-	138.0	64.0	120.0	123.0	29.0	18.0	7.5	753.0	22.0	63.0
3 329.3	663.0	6.3	1 153.0	422.0	372.0	110.0	25.0	74.0	49.0	357.0	98.0	-
1 663.0	62.0	-	309.0	30.0	601.0	15.0	11.0	44.0	10.0	367.0	183.0	31.0
1 170.1	-	-	10.0	277.0	346.0	119.5	30.3	42.1	42.1	277.0	26.1	-
4 137.0	902.0	91.0	1 338.0	552.0	244.0	195.0	27.0	98.0	33.0	334.0	93.0	230.0
3 318.3	562.3	2.8	855.2	431.3	244.8	366.1	37.0	100.9	60.8	469.1	188.0	-
2 711.0	45.0	-	443.0	379.0	721.0	68.0	30.0	82.0	35.0	645.0	223.0	40.0
2 062.3	107.1	-	46.5	174.4	375.8	9.2	-	22.6	56.6	1 107.0	100.1	63.0
1 606.0	408.0	-	190.0	324.0	499.0	30.0	28.0	42.0	4.0	54.0	-	27.0
2 100.0	143.0	-	378.0	355.0	410.0	170.0	19.0	105.0	17.0	486.0	17.0	-
1 638.0	600.0	-	344.0	228.0	80.0	202.0	21.0	24.0	11.0	94.0	34.0	-
1 279.0	31.0	-	123.0	319.0	344.0	127.0	20.0	29.0	11.0	275.0	-	-
1 187.4	28.0	-	253.0	276.0	180.0	41.0	11.0	39.0	5.4	209.0	145.0	-
2 593.0	452.0	-	542.0	91.0	532.0	154.0	24.0	30.0	37.0	627.0	-	104.0
1 985.1	649.0	4.1	414.0	511.0	39.0	194.0	65.0	34.0	75.0	-	-	-
918.4	51.0	-	138.0	233.0	207.0	22.0	-	23.0	8.4	194.0	12.0	30.0
1 337.1	320.0	7.1	401.0	60.0	376.0	24.0	22.0	34.0	-	78.0	-	15.0
1 187.3	10.0	-	30.0	326.0	134.0	174.0	1.1	56.0	18.0	432.0	6.2	-
1 259.0	10.5	-	75.7	239.4	110.8	94.8	-	36.5	8.5	500.1	182.7	-
1 101.5	12.0	-	296.7	94.0	18.7	106.9	19.0	36.0	-	39.2	-	479.0
753.0	119.0	-	167.0	75.0	195.0	40.0	24.0	27.0	-	106.0	-	-
4 981.0	215.0	-	915.0	60.0	1 499.0	200.0	90.0	324.0	276.0	1 015.0	369.0	18.0
1 323.9	144.0	-	188.0	40.0	424.0	22.0	-	23.0	1.9	456.0	25.0	-
589.5	169.0	-	226.0	3.2	69.0	46.0	3.3	29.0	-	44.0	-	-
930.0	155.0	-	488.0	89.0	91.0	10.0	-	16.0	-	37.0	44.0	-
741.0	205.0	-	135.0	142.0	117.0	120.0	-	11.0	-	11.0	-	-
1 188.3	390.0	5.3	255.0	22.0	240.0	146.0	-	35.0	-	95.0	-	-
342.5	30.0	-	103.0	68.0	30.0	32.0	-	8.5	-	71.0	-	-
315.5	272.0	-	20.0	-	18.0	-	-	5.5	-	-	-	-
103.2	-	-	-	-	84.0	-	-	12.0	-	7.2	-	-
385.5	-	-	25.0	8.7	71.0	15.0	-	7.8	-	233.0	-	25.0
924.0	304.0	-	175.0	62.0	188.0	21.0	12.0	20.0	-	142.0	-	-
220.8	-	-	-	22.0	72.0	-	-	1.9	-	120.0	4.9	-
704.5	69.0	-	52.0	37.0	239.0	206.0	5.6	-	8.9	12.0	75.0	-
238.3	51.0	-	16.0	-	166.0	-	-	5.3	-	-	-	-
235.6	96.8	-	1.6	33.9	90.3	11.8	-	1.2	-	-	-	-
130.0	38.0	-	1.2	-	83.3	-	-	0.8	-	6.7	-	-

1-9 都道府県別面積、民有地等

ア) 都道府県については平成20年の数値である。
 イ) 緩衝緑地、都市緑地、緑道の合計である。平成20年の数値である。
 a) 都県の境界にまたがって境界未定となっている市区町村等の面積値 (13 399.10km²) を含む。
 b) 都県にまたがる境界未定地域を含まない。

都道府県	面積 (各年10月1日)	民有地 (各年1月1日)				自然公園 面積 (各年度末)	ア) 都市公園 面積 (各年3月末)	イ) うち緑地 面積 (各年3月末)	
		うち 宅地	うち 田	うち 畑	うち 山林				
平成 17年	a) 377 914.78	162 206	16 062	26 982	24 818	78 700	5 368 753	105 104	14 099
18年	a) 377 923.14	162 492	16 189	26 882	24 756	79 067	5 361 755	107 847	14 715
19年	a) 377 929.99	162 461	16 297	26 804	24 697	79 092	5 408 807	109 979	15 045
20年	a) 377 943.57	162 419	16 416	26 716	24 638	79 107	5 409 600	111 847	15 929
平成 21年	a) 377 946.51	162 453	16 527	26 607	24 506	79 290	5 417 565
北海道	83 456.75	27 528	1 023	2 392	8 584	11 055	865 629	12 742	2 640
青森県	9 644.21	3 947	288	873	718	1 534	114 570	1 807	154
岩手県	15 278.89	7 760	309	983	682	5 149	71 939	1 320	92
宮城県	b) 6 862.10	3 733	400	1 138	324	1 680	171 199	3 175	692
秋田県	11 636.25	4 343	248	1 313	235	1 933	123 777	1 448	169
山形県	b) 6 652.11	3 543	249	1 007	345	1 647	155 810	1 634	388
福島県	13 782.75	6 126	430	1 119	803	3 247	179 124	2 094	180
茨城県	6 095.69	4 187	667	933	1 019	1 222	90 896	2 392	399
栃木県	6 408.28	3 224	425	976	367	1 155	133 443	2 548	123
群馬県	6 363.16	2 472	407	270	604	917	88 970	2 466	220
埼玉県	b) 3 767.09	2 271	654	412	510	481	124 583	4 540	1 062
千葉県	b) 5 081.91	3 519	717	849	625	933	28 537	3 674	844
東京都	b) 2 102.95	1 044	567	4	99	304	79 889	5 236	1 109
神奈川県	2 415.85	1 256	584	49	197	289	55 138	4 309	462
新潟県	b) 10 363.64	4 994	454	1 595	356	2 225	316 891	2 535	254
富山県	b) 2 045.77	1 367	234	604	60	376	119 754	1 520	182
石川県	4 185.58	1 608	186	409	146	768	52 494	1 306	80
福井県	4 189.59	1 537	159	391	52	867	61 432	1 093	176
山梨県	b) 4 201.17	1 327	166	110	274	650	121 153	709	96
長野県	b) 13 104.95	4 747	461	658	714	2 288	278 522	2 175	268
岐阜県	b) 9 768.20	4 502	348	468	193	3 223	195 093	1 788	160
静岡県	b) 7 329.44	4 121	545	292	612	2 299	83 779	2 899	467
愛知県	b) 5 115.66	2 659	821	495	407	699	88 838	5 121	702
三重県	b) 5 761.50	2 763	338	511	218	1 514	201 896	1 470	217
滋賀県	b) 3 766.90	1 593	219	509	58	704	149 957	1 130	68
京都府	4 613.13	1 553	216	270	95	879	25 738	1 738	132
大阪府	1 898.01	884	507	116	41	150	19 092	4 576	585
兵庫県	8 395.89	3 973	560	721	124	2 306	166 015	6 132	1 086
奈良県	3 691.09	1 379	147	193	81	879	63 328	1 618	272
和歌山県	4 726.29	2 250	144	155	226	1 669	50 309	645	181
鳥取県	3 507.26	1 350	105	256	155	671	49 060	630	73
島根県	6 707.86	3 276	133	381	163	2 456	40 497	963	9
岡山県	b) 7 009.58	3 968	344	627	257	2 521	80 664	2 369	469
広島県	8 479.27	4 183	353	517	261	2 847	37 853	2 744	165
山口県	6 113.89	3 402	268	480	171	2 298	42 667	1 745	153
徳島県	4 146.67	1 751	129	219	177	1 188	38 706	503	78
香川県	b) 1 862.30	1 152	173	279	131	511	20 534	1 291	112
愛媛県	5 678.00	3 214	222	286	467	2 157	41 121	1 412	123
高知県	7 105.16	3 183	100	254	147	2 608	47 504	627	36
福岡県	b) 4 845.10	2 800	617	715	288	906	88 107	4 295	421
佐賀県	2 439.65	1 580	156	452	227	630	26 884	740	72
長崎県	4 105.05	2 036	197	279	455	913	74 092	1 371	9
熊本県	b) 7 076.77	3 514	318	712	585	1 569	155 636	1 294	124
大分県	b) 5 099.43	2 624	209	456	297	1 314	174 849	1 079	240
宮崎県	b) 6 346.19	2 448	236	388	394	1 224	91 919	1 909	290
鹿児島県	b) 9 044.42	4 708	357	473	1 091	2 356	85 812	1 778	39
沖縄県	2 276.01	1 053	134	16	469	81	43 864	1 258	56

資料 国土交通省国土院「全国都道府県市区町村別面積調」、総務省自治税務局固定資産税課「固定資産の価格等の概要調査(土地)」、環境省自然環境局「自然公園の面積」、大阪府都市整備部公園課「公園緑地関係資料集」