

第 1 章

土 地

第 1 章 土 地

位置及び面積

本府の極所の地名及び経緯度をみると、極東は枚方市大字尊延寺（東経 135°44'48"）、極西は泉南郡岬町多奈川小島（東経 135°05'36"）、極南は同じく岬町多奈川西畑（北緯 34°16'19"）、極北は豊能郡能勢町天王（北緯 35°03'05"）で、その直線距離は東西 60.0km、南北 86.5km に及んでいる。

また、本府の大半は摂津平野、河内平野、和泉平野を合わせたいわゆる大阪平野で占められ、北部は北摂山地を隔てて京都府と接し、東部一帯は生駒、金剛の両山地を隔てて奈良県に接し、南部は和泉山脈を境として和歌山県に、西部では猪名川を隔てて兵庫県にそれぞれ接している。また、大阪市以南の西部では大阪湾に臨んでいる。

平成 20 年 10 月 1 日現在の大阪府の面積は、1897.85 km²で、我が国の総面積 37 万 7940.78 km²のわずか 0.5% となっている。

地勢及び地質

大阪平野の中心をなす大阪市及びその周辺地域は、淀川、大和川の営む堆積作用によって生まれた土地であり、上町台地一帯を除いては概して低地である。

奈良県及び和歌山県と境を接する金剛山地は本府東南に起こり、延々地を北にはせ生駒山地と結んでいる。金剛、葛城、信貴、生駒の諸山はこれらに属している。

また、本府南部には和泉山脈があって支山脈が東北に走り、七越、槇尾、天野の諸山が起伏し、北部では中国山脈の余勢が南に伸び能勢、箕面、龍王の諸山を擁し、その姿はいずれも優美で人々に親しまれている。

淀川は、その源を滋賀県の琵琶湖に発し、瀬田川、宇治川となって京都府を貫流し、途中、木津川、桂川を合わせたところより本府北東部に入り、毛馬より二つに分かれ、西へ淀川（昭和 10 年 4 月 1 日から名称変更 旧名称新淀川 以下同様）、南に流れては中之島をはさみ、旧淀川（大川・堂島川・安治川）、土佐堀川となり、合流して大阪湾に注いでいる。

また、これらの河川を利用して、豊臣秀吉が 1585 年に東横堀川等を、また松平忠明が 1615 年に安井道頓に命じて道頓堀川を開かせるなど、10 数余の疎水路が設けられて“水の都”として大いに栄えた。

大和川は、奈良県に起こり、金剛山地と生駒山地の間を流れて府域に入り、藤井寺市で石川と合流し、西に流れて大阪市と堺市、松原市との間を縫って大阪湾に注いでいる。

また、この水系以外の主要な水系として石津川、大津川、榎井川、男里川等の諸水系がある。

池沼は、府内に約 1 万 2000 か所点在するが、多くは田畑の灌がい用に供せられるもので、そのうち規模の大きなものとして、多目的ダムとして建設された滝畑ダム（河内長野市）をはじめ、久米田池（岸和田市）、狭山池ダム（大阪狭山市）、光明池（和泉市）の水面積 40ha 前後の池があり、そのほかでは大野池（和泉市）、堀河ダム（泉南市）などの水面積 20ha 前後の池などがあげられる。

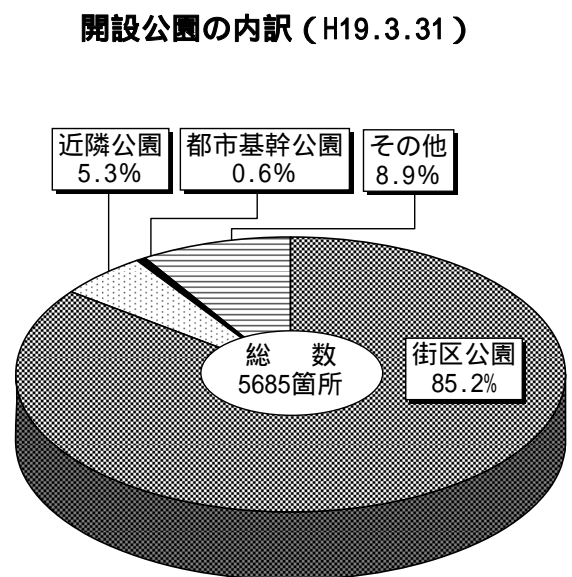
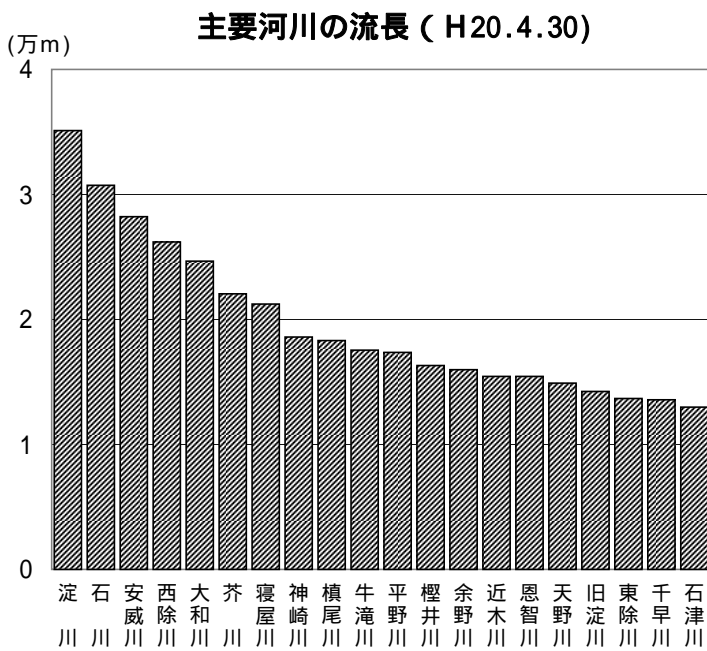
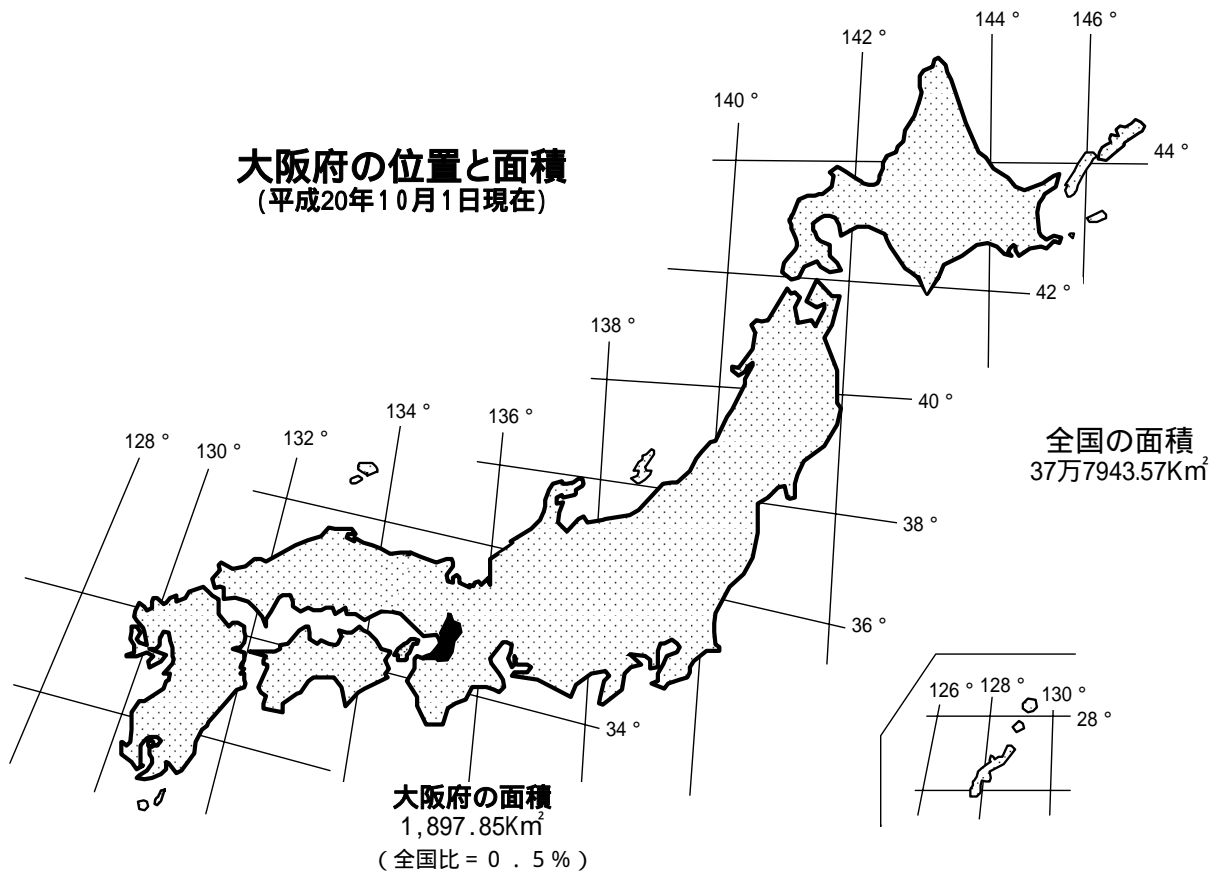
本府の地質の最大面積を占めるものは、第 4 紀古層及び第 4 紀新層であって、和泉沿海の地方は主として前者に属し、摂津南部及び河内平坦部は後者に属している。また、これに次ぐものは摂津中央部、河内東北部及び和泉中央部より河内南部にわたる第 3 紀層と、河内、和泉の山間部の片麻岩層及び和泉の砂岩層とである。なお、花こう岩層は河内東北部の山間及び摂津北部に分布し、秩父古生層は摂津北部においてみただけとなっているほか、安山岩は大和川支流の原川上流の河内の山間において、また、石灰岩は摂津北部の山間にわずかにみられる。

行政区の変遷

明治元年、新政府の地方官庁として、大阪鎮台が設置され、新政が開始されたが、間もなく大阪裁判所と改称された。同年 5 月、府藩県制の制定により、大阪裁判所を改称し大阪府が設置された。その後、同年 6 月に堺県が、更に翌 2 年 1 月には摂津県、河内県が、それぞれ大阪府から分離独立し、府の管轄区域は大阪市街地のみとなった。同 4 年 11 月、地方府県の大改革が行われ、摂津の諸県が廃止され、新しい大阪府が設置された。同 14 年 2 月には堺県を廃し大阪府に統合。これより先、堺県に奈良県を統合していたので、大阪府の管轄地は新たに河内、和泉、大和の三国が加わることとなり、大阪府史上で最大のものとなった。しかし、同 20 年 11 月、奈良県が大阪府から離れて再設定され、摂津 7 郡と河内・和泉 2 国を管轄地とする大阪府の区域が確定した。

以降、現在まで本府の行政区域については昭和 33 年 4 月に京都府南桑田郡榎田村が高槻市に、亀岡市の一部が豊能郡東能勢村（現豊能町）に編入された以外は、変っていない。

府内の市町村については、幾多の統廃合が行われた。特に、明治 22 年 4 月の市制、町村制の施行、昭和 28 年 10 月の町村合併促進法の施行、及び昭和 40 年 3 月の市町村の合併の特例に関する法律の施行により、市町村数は減少し、平成 17 年 2 月の堺市と美原町の合併を経て、平成 17 年 5 月 1 日現在、33 市 9 町 1 村となっている。



第 1 表 面 積 及 び 位 置

1) 面積は平成20年10月1日現在である。

面 積	広 ば う				府 庁 の 所 在 地
	位 置	東西距離	位 置	南北距離	
k m ² 1 897.85	極 東 枚方市大字尊延寺 (北緯34°48'06" 東経135°44'48") 極 西 泉南郡岬町多奈川小島 (北緯34°18'54" 東経135°05'36")	k m 60.0	極 南 泉南郡岬町多奈川谷川 (北緯34°16'19" 東経135°06'41") 極 北 豊能郡能勢町天王 (北緯35°03'05" 東経135°21'06")	k m 86.5	大 阪 市 中 央 区 大 手 前 2-1-22

資 料 国土交通省国土地理院「全国都道府県市区町村面積調」「日本の市区町村位置情報要覧」

第 2 表 地 域 別 市 区 町 村 の 面 積 及 び 役 所 (役 場) の 所 在 地

ア)平成20年5月1日現在 イ)ウ)平成20年10月1日現在
 a)大阪市淀川区と豊中市の境界の一部が未定地のため参考数値。 b)参考数値の淀川区を含む。
 c)参考数値の豊中市を含む。

地 域	ア)市区町村	イ)面積	ウ)役 場 の 所 在 地	地 域	ア)市区町村	イ)面積	ウ)役 場 の 所 在 地																							
大阪府全域	33市9町1村	km ² 1897.85				km ²																								
大阪市地域	大 阪 市	b) 222.30	北区中之島1-3-20	中河内地域	大 東 市	18.27	谷川1-1-1																							
	都 島 区	6.05	中野町2-16-20		大 真 市	12.28	中町1-1																							
	福 島 区	4.67	大開1-8-1		四 條 畷 市	25.39	中野本町1-1																							
	此 花 区	16.24	春日出北1-8-4		交 野 市	25.55	私部1-1-1																							
	西 港 区	5.20	新町4-5-14		八 尾 市	128.91	41.71	本町1-1-1																						
	大 正 区	7.90	市岡1-15-25					柏 原 市	25.39	安堂町1-55																				
	天 王 寺 区	9.43	千島2-7-95					東 大 阪 市	61.81	荒本北1-1-1																				
	浪 速 区	4.37	真法院町20-33					南 河 内 地 域	6市2町1村	289.93																				
	西 淀 川 区	14.23	敷津東1-4-20								富 田 林 市	39.66	常盤町1-1																	
	東 淀 川 区	13.25	御幣島1-2-10								河 内 長 野 市	109.61	原町1-1-1																	
	東 成 区	4.55	勝山南3-1-19								松 原 市	16.66	阿保1-1-1																	
	生 野 区	8.38	大今里西2-8-4								羽 曳 野 市	26.44	誉田4-1-1																	
	旭 東 区	6.30	大宮1-1-17								藤 井 寺 市	8.89	岡1-1-1																	
	城 倍 野 区	8.42	中央3-4-29								大 阪 狭 山 市	11.86	狭山1-2384-1																	
	阿 倍 野 区	5.99	文の里1-1-40		(南河内郡)																									
	住 吉 区	9.34	南住吉3-15-55		太 子 町	14.17	大字山田88																							
	東 住 吉 区	9.75	東田辺1-13-4		河 南 町	25.26	大字白木1359-6																							
	淀 川 区	a) 12.64	岸里1-5-20		千 早 赤 阪 村	37.38	大字水分180																							
	鶴 見 区	8.16	十三東1-18-21		泉 州 地 域	9市4町	590.37																							
	住 之 江 区	20.77	横堤5-4-19	泉 北 地 域				4市1町	263.27																					
	平 野 区	15.30	御崎3-1-17							堺 市	149.99	南瓦町3-1																		
	北 中 央 区	10.33	背戸口3-8-19										堺 区	23.69	南瓦町3-1															
		8.88	扇町2-1-27													中 東 区	17.94	深井沢町2470-7												
北大阪地域	7市3町	c) 488.96	久太郎町1-2-27																東 西 区	10.48	日置荘原寺町195-1									
三島地域	4市1町	249.60																				南 北 区	28.62	鳳東町6-600						
	吹 田 市	36.11	泉町1-3-40																						美 原 区	40.44	桃山台1-1-1			
	高 槻 市	105.31	桃園町2-1																									泉 大 津 市	12.92	東雲町9-12
	茨 木 市	76.52	駅前3-8-13																											
	摂 津 市	14.88	三島1-1-1		高 石 市	11.35	加茂4-1-1																							
	(三島郡)			(泉北郡)				4.03	忠岡東1-34-1																					
	島本町	16.78	桜井2-1-1							志 岡 町	327.10																			
豊能地域	3市2町	c) 239.36											泉 南 地 域	5市3町	327.10															
	豊 中 市	a) 36.38	中桜塚3-1-1													岸 和 田 市	72.24	岸城町7-1												
	池 田 市	22.09	城南1-1-1																貝 塚 市	43.99	畠中1-17-1									
	箕 面 市	47.84	西小路4-6-1																			泉 佐 野 市	55.03	市場東1-295-3						
	(豊能郡)																								泉 南 市	48.48	樽井1-1-1			
	豊能町	34.37	余野414-1																									大 阪 市	36.10	尾崎町35-1
	能勢町	98.68	宿野28																											
東大阪地域	10市	306.29			熊 取 町	4.96	大字嘉祥寺375-1																							
北河内地域	7市	177.38		田 尻 町				49.07	深日2000-1																					
	守 口 市	12.73	京阪本通2-2-5							岬 町																				
	枚 方 市	65.08	大垣内町2-1-20																											
	寝 屋 川 市	24.73	本町1-1																											

資 料 国土交通省国土地理院「全国都道府県市区町村別面積調」、大阪府総務部市町村課

第 3 表 主 要 山 岳

a) 標石のない標高点である。

山 岳			標 高	所 在 地	山 岳			標 高	所 在 地					
・岩三大・燈経	城湧国ヶ	山	m		積龍高高二竜城	ヶ	嶽	a)512	能勢町					
		山	959	千早赤阪村				王	山	510	茨木市			
		山	897	河内長野市				代	山	489	豊能町			
		山	886	和泉市				安	山	487	八尾市			
		山	a)860	和泉市				(山	474	太子町			
		山	a)858	岸和田市				雌	山	462	能勢町			
		山	857	河内長野市				岳	山	a)433	能勢町			
		山	a)825	和泉市										
		神剣石鴻水妙岩	福尾ヶ	山				a)792	河内長野市	俎六青飯四札長	石	山	420	岬町
				山				a)784	能勢町	個			山	396
山	680			茨木市	貝	山	391	豊能町						
山	679			豊能町	盛	山	385	岬町						
山	679			高槻市	石	山	384	泉南市						
山	660			能勢町	立	山	349	岬町						
山	659			河南町	尾	山	a)299	池田市						
生天光釈明小鉢	駒台明・田尾ヶ			山	642	東大阪市	飯鉢金神寺高	盛	山	a)314			大東市	
				山	640	豊能町	胎			山			a)299	茨木市
				山	a)639	豊能町	於			山			296	富田林市
		山	631	島本町	森	山	295			岸和田市				
		山	620	箕面市	野	山	294			羽曳野市				
		山	612	能勢町		山	285			岬町				
		山	a)604	箕面市		山	a)285			"				
		三高三燈歌一黒明	峯城草ヶ	山	576	泉佐野市	阿高小平甲高金			武	山	281	高槻市	
				山	a)649	泉佐野市	富					山	278	柏原市
				山	564	能勢町	士					山	260	泉佐野市
山	a)558			泉佐野市		山	254	岬町						
山	553			能勢町		山	212	"						
山	a)541			河内長野市		山	175	泉南市						
山	527			高槻市	剛	山	a)1	125 (奈良県御所市)						
山	524			高槻市										

資 料 国土交通省国土地理院「三角点測量成果及び点の記」「2万5千分の1地形図原データ」

第 4 表 主 要 池 沼

(平成20年3月末現在)

池 沼				所 在 地	堤 高	堤 長	水 面 積	貯 水 量
					m		ha	m ³
滝久狭光大	畑米山池明野	ダ	△	河内長野市滝畑	62.0	120.5	52.3	9 340 000
			池	岸和田市池尻町	8.9	2 220	46.5	1 578 000
			△	大阪狭山市池尻	18.5	997	36.0	2 800 000
			池	和泉市和田町	26.0	502	35.6	3 696 000
			池	" 尾井町	15.0	194	22.5	1 153 000
堀大箕稲永	河座川倉寿	ダ	△	泉南市童子畑	45.4	130	19.5	2 795 000
			池	羽曳野市郡戸町	2.9	90	11.6	135 000
			△	箕面市箕面	47.0	222.5	14.7	2 000 000
			池	泉佐野市日根野	32.2	173	14.4	1 283 000
			池	貝塚市三ツ松	9.7	520	7.8	234 000
大寺山大逢室	ヶ田海帰	池	池	泉佐野市日根野	16.0	360	12.8	862 000
			池	河内長野市小山田	14.6	145	11.3	662 000
			池	枚方市大字田口	6.6	340	10.0	250 000
			池	松原市三宅町	2.0	600	9.9	79 000
			△	泉南郡岬町	33.2	93	8.3	1 024 000
池	四條畷市南野	11.5	271	11.7	337 000			
大大永大太鳥	泉楽正満取	池	池	堺市南花田	2.9	1 350	8.0	100 000
			池	枚方市大字長尾	9.1	560	6.3	238 000
			△	泉南郡熊取町	40.0	133	5.9	729 000
			池	堺市上神谷	23.0	149	5.6	325 000
			池	大阪狭山市池尻	9.0	1 110	9.6	235 000
池	阪南市桑畑	29.5	88	4.3	323 000			

資 料 大阪府都市整備部河川室ダム砂防課、環境農林水産部農政室

第 5 表 主 要 河 川

1) 流路延長両岸平均4000m以上のものである。
ア) 国土地理院 2万 5 千分の 1 地形図により調べた。

(平成20年4月末現在)

河 川	区 域		ア) 流 域	水 系	流 路 延 長 両 岸 平 均
	自	至			
淀川	大阪府・京都府界	大阪湾	島本町、高槻市、枚方市、摂津市、寝屋川市、守口市、大阪市	淀川	35 100
石川	河内長野市大字滝畑	大和川	河内長野市、富田林市、羽曳野市、柏原市、藤井寺市	大和川	30 722
安威川	高槻市二科	神崎川	高槻市、茨木市、摂津市、吹田市、大阪市	淀川	28 213
西川	河内長野市天野町	大和川	河内長野市、大阪狭山市、堺市、松原市	大和川	26 202
大和川	奈良県界	大阪湾	柏原市、藤井寺市、八尾市、大阪市、松原市、堺市	"	24 650
芥屋川	京都府界他	淀川	高槻市	淀川	22 048
寝屋川	北谷川の合流点	旧淀川	寝屋川市、大東市、東大阪市、大阪市	"	21 241
神崎川	淀川からの分派点	大阪湾	大阪市、吹田市、豊中市	"	18 592
横尾川	和泉市仏並町	大津川	和泉市、泉大津市	大津川	18 309
牛滝川	岸和田市大沢町	木津川	岸和田市、忠岡町	大津川	17 534
平野川	大和川からの分派点	第二寝屋川	柏原市、八尾市、東大阪市、大阪市	淀川	17 375
櫻井川	泉佐野市大木	大阪湾	泉佐野市、泉南市、田尻町	櫻井川	16 321
余野川	豊能町余野	猪名川	豊能町、箕面市、池田市	淀川	15 969
近木川	貝塚市蕎原	大阪湾	貝塚市	近木川	15 445
恩智川	柏原市大泉	寝屋川	柏原市、八尾市、東大阪市、大東市	淀川	15 441
天野川	四條畷市大字上田原他	淀川	交野市、枚方市	淀川	14 896
旧淀川	淀川からの分派点	大阪湾	大阪市	"	14 230
除川	西除川からの分派点	大和川	大阪狭山市、羽曳野市、松原市	大和川	13 682
早津川	千早赤阪村大字千早	石川	千早赤阪村、河南町、富田林市	"	13 570
石津川	堺市田中他	大阪湾	堺市	石津川	12 974
箕面川	箕面市大字粟生間谷	兵庫県界	箕面市、池田市	淀川	12 402
松尾川	和泉市若櫻町他	牛滝川	和泉市、岸和田市	大津川	12 331
第二寝屋川	恩智川からの分派点	寝屋川	八尾市、東大阪市、大阪市	淀川	11 630
千里川	箕面市白鳥	猪名川	箕面市、豊中市	"	10 696
金熊寺川	和歌山県界	男里川	泉南市	男里川	10 465
一庫・大路次川	京都府界	兵庫県界	能勢町	淀川	10 440
津田川	岸和田市河合町	大阪湾	岸和田市、貝塚市	津田川	9 988
勝尾寺川	箕面市大字粟生間谷	茨木川	箕面市、茨木市	淀川	9 635
猪名川	大阪府・兵庫県界他	神崎川	池田市、豊中市	"	8 904
木津川	旧淀川からの分派点	大阪湾	大阪市	淀川	8 800
和田川	堺市美木多上	石津川	堺市	石津川	8 422
田尻川	能勢町倉垣	兵庫県界	能勢町	淀川	8 269
穂谷川	枚方市杉	淀川	枚方市	"	7 771
天竺川	豊中市大字上新田	神崎川	豊中市	"	7 635
天見川	河内長野市大字清水	石川	河内長野市	大和川	7 469
古山川	寝屋川市御幸西町他	寝屋川	守口市、寝屋川市、門真市、大阪市	淀川	7 400
梅田川	吹田市藤白台	安威川	吹田市、摂津市	"	7 358
佐保川	河南町大字加納	石川	河南町、太子町	大和川	7 273
平野川分水路	茨木市佐保	茨木川	茨木市	淀川	6 841
	平野川からの分派点	寝屋川	東大阪市	"	6 651
佐備川	富田林市大字竜泉	石川	富田林市	大和川	6 301
檜尾川	高槻市成合北の町	淀川	高槻市	淀川	6 152
女瀬川	" 大字奈佐原	芥川	"	"	5 960
春水川	岸和田市尾生町	大阪湾	岸和田市	春水川	5 720
	千早赤阪村大字水分	千早川	千早赤阪村	大和川	5 698
城飛山	寝屋川からの分派点	旧淀川	大阪市	淀川	5 615
山辺川	太子町大字山田	石川	太子町	大和川	5 590
大正橋	能勢町山辺	一庫・大路次川	能勢町	淀川	5 509
船橋	茨木市下穂積	安威川	茨木市、摂津市	"	5 259
	枚方市大字長尾	淀川	枚方市	"	5 243
大住山	岬町孝子	大阪湾	岬町	大川	4 903
住吉田	泉南郡熊取町	佐野川	泉佐野市、泉南郡熊取町	住吉川	4 842
正蓮寺	能勢町大字山田	一庫・大路次川	能勢町	淀川	4 722
正今石	淀川からの分派点	大阪湾	大阪市	"	4 600
	大阪市東住吉区湯里町他	平野川	"	"	4 508
	河内長野市寺元	天見川	河内長野市	大和川	4 496
新家川	泉南市新家他	櫻井川	泉南市	櫻井川	4 362
高野間	吹田市大字下新田	神崎川	吹田市	淀川	4 252
	出来谷川の合流点	兵庫県界	能勢町	"	4 148

資 料 大阪府都市整備部河川室河川環境課「大阪府管内河川指定状況調査」

第 6 表 市 町 村 別 都 市 公 園

1) 箇所数及び面積について、2市町以上の区域にわたるものは、各市町毎に重複して計上している。但し、大阪府全体の数値は実数である。
 ア) 都市公園法第2条第1項の規定により設置された都市公園である。従って、都市計画決定されていない都市公園を含む全体の数値である。
 イ) 各年4月1日現在の推計人口により算出した。(大阪府総務部統計課) (各年3月31日現在)

市 町 村	都市計画決定公園		ア) 開 設 公 園								
			総 数			うち街区公園		うち近隣公園		うち都市基幹公園	
	数	面 積	数	面 積	イ) 1人当 たり面積	数	面 積	数	面 積	数	面 積
	所	ha			m ² /人						
平成 15 年	2 352	6 181.04	5 197	4 281.29	4.86	4 443	696.87	291	496.14	38	770.93
16	2 355	6 183.73	5 311	4 328.56	4.91	4 535	706.16	293	504.15	38	777.25
17	2 357	6 183.70	5 451	4 387.23	4.97	4 658	714.29	294	501.66	38	780.25
18	2 375	6 183.78	5 549	4 419.98	5.02	4 734	724.41	296	505.36	37	788.85
平成 19 年	2 381	6 057.16	5 685	4 511.55	5.12	4 841	735.06	304	515.31	36	734.07
大阪市地域	740	1250.56	941	873.90	3.31	814	203.18	73	101.93	9	172.75
三島地域	268	875.29	523	626.30	5.74	420	95.78	38	83.71	5	81.69
豊能地域	229	455.87	745	553.54	8.49	662	80.82	28	39.43	4	115.10
北河内地域	286	859.49	613	517.91	4.38	531	73.90	46	62.51	2	75.16
中河内地域	241	258.38	510	215.06	2.50	476	52.42	22	34.07	1	21.68
南河内地域	110	379.06	514	407.16	6.32	376	76.93	16	28.06	2	22.26
泉北地域	326	1110.72	1 415	875.52	7.50	1 240	106.42	59	135.63	9	124.02
泉南地域	181	867.79	424	442.16	7.58	322	45.61	22	29.97	4	121.41
大阪市	740	1 250.56	941	873.90	3.31	814	203.18	73	101.93	9	172.75
堺市	206	812.52	1 053	671.25	8.06	958	79.08	35	92.63	7	111.32
岸和田市	57	333.82	116	144.51	7.20	62	10.94	10	10.46	2	22.46
豊中市	119	194.63	375	245.42	6.36	354	34.34	13	19.24	2	16.50
池田市	31	201.29	124	129.84	12.58	115	14.10	4	4.80	2	98.60
吹田市	94	318.78	125	318.27	9.01	103	27.67	14	30.30	3	47.20
泉大津市	23	34.17	43	22.49	2.89	33	2.51	8	11.64	0	0.00
高槻市	52	368.76	201	165.69	4.68	191	40.87	5	9.80	1	33.98
貝塚市	12	71.59	25	64.56	7.14	13	3.19	2	3.20	0	0.00
守口市	62	128.92	58	99.86	6.82	54	11.97	2	2.70	0	53.99
枚方市	103	407.75	365	194.80	4.81	333	35.01	14	22.88	1	9.29
茨木市	85	102.60	146	95.52	3.54	84	15.24	13	37.35	1	0.51
八尾市	77	71.18	270	69.18	2.54	263	28.20	6	8.68	0	0.00
泉佐野市	60	203.57	42	43.29	4.36	23	4.66	3	3.24	1	7.95
富田林市	17	170.08	63	125.33	10.21	50	15.86	5	10.94	0	0.00
寝屋川市	45	173.01	57	115.69	4.83	35	6.35	15	11.48	1	11.88
河内長野市	23	95.80	251	198.51	17.27	150	32.20	4	6.68	1	13.54
松原市	27	13.30	31	11.21	0.89	27	5.82	3	3.49	0	0.00
大東市	41	58.64	37	40.93	3.25	28	5.33	8	9.20	0	0.00
和泉市	67	201.06	258	125.66	7.04	202	19.75	14	28.05	2	12.70
箕面市	79	59.95	163	117.10	9.22	152	20.14	10	13.16	0	0.00
柏原市	11	15.88	18	12.69	1.67	15	2.65	2	4.54	0	0.00
羽曳野市	13	80.98	25	29.26	2.47	20	6.06	0	0.00	0	0.00
門真市	13	6.95	55	12.85	0.98	48	7.56	2	4.75	0	0.00
摂津市	30	55.33	39	36.90	4.38	33	10.00	5	5.30	0	0.00
高石市	15	53.71	55	48.19	7.99	43	4.17	1	2.10	0	0.00
藤井寺市	7	4.21	22	5.96	0.90	19	2.25	0	0.00	0	0.00
東大阪市	153	171.32	222	133.19	2.61	198	21.57	14	20.85	1	21.68
泉南市	19	57.01	121	20.97	3.23	115	12.22	4	6.05	0	0.00
四條畷市	13	64.03	15	38.19	6.66	12	2.79	2	4.42	0	0.00
交野市	9	20.19	26	15.59	2.01	21	4.89	3	7.08	0	0.00
大阪狭山市	1	1.00	87	26.16	4.49	78	8.11	2	3.85	1	8.72
大阪南市	24	57.84	30	49.15	8.62	24	5.95	2	5.55	0	0.00
島本町	7	29.82	12	9.92	3.44	9	2.00	1	0.96	0	0.00
豊能町	0	0.00	83	61.18	26.24	41	12.24	1	2.23	0	0.00
能勢町	0	0.00	0	0.00	0.00	0	0.00	0	0.00	0	0.00
忠岡町	15	9.26	6	7.93	4.47	4	0.91	1	1.21	0	0.00
熊取町	0	0.00	86	10.12	2.26	85	8.65	1	1.47	0	0.00
田尻町	7	16.06	2	3.46	4.31	0	0.00	0	0.00	0	0.00
岬町	2	127.90	2	106.10	58.16	0	0.00	0	0.00	1	91.00
太子町	8	1.79	17	3.18	2.20	17	3.18	0	0.00	0	0.00
河内南町	14	11.90	18	7.55	4.33	15	3.45	2	3.10	0	0.00
千早赤阪村	0	0.00	0	0.00	0.00	0	0.00	0	0.00	0	0.00

第 7 表

市 町 村 別

1) 各市町村保管の固定資産課税台帳に登録されている土地である。
 ア) 一般田、介在田、市街化区域田の計
 イ) 一般畑、介在畑、市街化区域畑の計
 ウ) 一般山林、介在山林の計

市 町 村	総 数		ア) 田		イ) 畑		宅 地	
	評価総地積	決定価格	評価総地積	決定価格	評価総地積	決定価格	評価総地積	決定価格
平成 1 6 年	882 347 298	53 025 729	122 519 711	444 865	41 864 226	245 047	497 229 798	50 172 560
1 7	881 136 817	49 681 465	121 073 480	385 032	41 726 675	214 662	498 915 697	47 088 459
1 8	883 691 503	48 144 109	119 603 612	352 913	41 563 886	202 296	501 335 678	45 663 882
1 9	883 549 484	48 048 133	118 250 006	332 432	41 191 019	194 184	503 422 051	45 625 115
平成 2 0 年	885 086 863	48 313 512	116 834 368	317 869	40 746 032	184 996	505 128 460	45 607 482
大 阪 市 地 域	110 081 508	16 784 507	584 888	11 145	563 979	18 070	103 700 057	16 333 554
三 島 地 域	108 064 275	6 249 764	14 111 224	55 434	1 766 068	20 826	59 596 864	5 782 112
豊 能 地 域	94 076 374	3 946 225	13 508 260	34 336	2 428 759	25 273	35 957 454	3 764 843
北 河 内 地 域	98 175 687	5 736 422	11 352 720	38 417	3 192 625	34 903	64 775 625	5 404 832
中 河 内 地 域	79 327 476	4 491 469	6 229 633	26 413	4 746 501	31 684	52 044 752	4 261 990
南 河 内 地 域	110 105 819	2 718 785	25 158 205	43 666	8 380 830	18 709	43 838 127	2 443 584
泉 北 地 域	149 337 007	5 894 704	18 409 163	55 617	9 896 653	25 270	91 045 499	5 504 764
泉 南 地 域	135 918 717	2 491 636	27 480 275	52 841	9 770 617	10 261	54 170 082	2 111 803
大 阪 市	110 081 508	16 784 507	584 888	11 145	563 979	18 070	103 700 057	16 333 554
堺 市	89 944 456	4 359 618	11 366 814	29 626	4 083 780	17 940	62 742 856	4 117 855
岸 和 田 市	35 555 021	810 220	6 713 643	20 249	5 769 681	4 833	15 572 431	741 604
豊 中 市	19 608 303	2 288 016	482 955	14 178	426 926	15 657	18 444 489	2 240 327
池 田 市	10 818 124	636 238	990 156	9 260	423 452	2 611	5 656 291	584 943
吹 田 市	18 310 679	2 096 057	392 500	11 034	305 922	10 521	15 211 016	1 883 089
泉 大 津 市	6 365 390	354 497	408 317	5 079	60 596	833	5 587 541	332 605
高 槻 市	42 390 995	1 806 879	6 281 601	7 578	551 497	2 258	19 527 739	1 691 804
貝 塚 市	17 499 036	309 444	3 716 153	7 590	1 509 204	1 518	7 769 121	281 550
守 口 市	6 943 535	763 804	84 515	1 863	76 767	2 820	6 701 385	755 331
枚 方 市	35 354 708	1 955 868	5 603 681	13 251	1 407 215	11 476	23 814 940	1 821 186
茨 木 市	34 669 754	1 543 825	6 607 945	23 345	630 694	3 491	16 324 671	1 471 618
八 尾 市	27 405 124	1 444 037	3 379 639	11 514	1 529 630	9 058	17 176 967	1 349 198
泉 佐 野 市	26 505 567	481 914	6 217 875	5 846	585 362	1 247	10 695 110	401 549
富 田 林 市	21 240 615	468 452	5 796 526	4 191	1 865 197	4 078	8 270 777	406 655
寝 屋 川 市	14 525 636	1 113 187	1 297 133	8 130	511 019	6 206	11 928 324	1 079 054
河 内 長 野 市	25 242 620	438 128	4 529 186	4 812	1 596 180	2 895	9 195 594	407 550
松 原 市	10 182 400	571 016	2 240 207	10 007	121 089	1 495	7 126 841	521 706
大 東 市	11 590 690	603 467	524 330	3 325	281 660	5 351	7 135 175	559 565
和 泉 市	43 040 053	703 607	6 192 676	13 126	5 669 972	3 742	13 649 517	605 208
箕 面 市	21 503 826	917 748	1 564 038	8 922	577 866	6 856	7 703 145	842 657
柏 原 市	13 689 055	327 196	1 223 923	916	2 236 060	4 774	4 771 444	297 068
羽 曳 野 市	15 067 486	525 703	3 097 299	10 578	1 532 191	2 267	7 620 802	473 536
門 真 市	7 994 781	688 070	454 391	6 224	137 545	4 852	6 997 463	647 587
摂 津 市	8 450 692	661 085	488 498	7 722	66 215	3 194	6 927 055	615 810
高 石 市	7 977 335	380 676	296 564	3 088	13 758	415	7 362 395	363 432
藤 井 寺 市	4 917 500	326 949	611 006	5 472	59 482	843	3 757 560	293 687
東 大 阪 市	38 233 297	2 720 236	1 626 071	13 983	980 811	17 852	30 096 341	2 615 724
泉 南 市	18 268 813	324 701	4 338 115	3 802	919 663	531	6 966 408	248 848
四 條 畷 市	10 022 094	259 181	1 147 794	2 413	158 538	990	3 499 281	228 393
交 野 市	11 744 243	352 845	2 240 876	3 211	619 881	3 208	4 699 057	313 716
大 阪 狭 山 市	6 764 906	257 470	1 419 597	3 267	557 937	2 168	3 991 656	234 234
阪 南 市	11 965 868	159 544	2 332 545	2 544	197 900	340	5 077 653	145 079
島 本 町	4 242 155	141 918	340 680	5 755	211 740	1 362	1 606 383	119 791
豊 能 町	12 965 071	78 388	2 475 165	300	425 894	30	2 113 238	77 073
能 勢 町	29 181 050	25 835	7 995 946	1 676	574 621	119	2 040 291	19 843
忠 岡 町	2 009 773	96 306	144 792	4 698	68 547	2 340	1 703 190	85 664
熊 取 町	8 169 288	147 744	1 894 833	8 347	270 630	1 078	3 793 518	130 553
田 尻 町	3 873 667	180 284	585 709	739	3 927	24	1 320 918	107 228
岬 子 町	14 081 457	77 785	1 681 402	3 724	514 250	690	2 974 923	55 392
太 子 町	6 492 605	55 625	1 871 839	2 908	1 200 781	4 479	1 247 590	42 986
河 南 町	11 046 855	55 588	4 126 566	1 373	833 616	135	1 830 875	47 466
千 早 赤 阪 村	9 150 832	19 854	1 465 979	1 058	614 357	349	796 432	15 764

資 料 (財)大阪府総務部市町村課「土地に関する概要調査報告書」

地 目 別 民 有 地

(各年1月1日現在)

池 沼		ウ) 山 林		原 野		(雑種地) 鉄 軌 道		雑種地(鉄軌道を除く)	
評価総地積	決定価格	評価総地積	決定価格	評価総地積	決定価格	評価総地積	決定価格	評価総地積	決定価格
492 898	1 243	152 946 911	30 641	3 713 495	3 336	10 813 831	378 015	52 766 428	1 750 024
482 741	1 121	151 921 781	27 313	3 698 117	3 022	10 781 722	354 445	52 536 604	1 607 407
465 086	1 616	151 569 282	24 394	3 617 852	2 535	10 770 245	341 988	54 765 862	1 554 480
454 046	1 765	150 962 597	23 949	3 592 115	2 413	10 728 894	339 611	54 928 018	1 528 663
439 612	1 760	150 713 142	23 345	3 614 095	2 449	11 702 818	619 139	55 887 598	1 556 471
-	-	-	-	-	-	3 361 212	380 619	1 871 372	41 118
91 833	1 489	22 599 769	5 196	246 596	954	2 799 858	97 335	6 852 063	286 417
850	23	37 090 867	4 482	979 580	370	261 468	17 301	3 849 136	99 599
10 325	5	10 324 659	4 909	256 993	871	856 721	32 464	7 406 019	220 023
953	27	11 742 583	818	125 961	44	1 098 722	30 093	3 338 371	140 401
221	5	22 970 295	1 222	817 680	53	914 576	14 795	8 025 885	196 748
299 775	210	17 866 825	4 917	376 041	63	998 240	32 498	10 424 073	271 363
35 655	1	28 118 144	1 801	811 244	94	1 412 021	14 034	14 120 679	300 802
-	-	-	-	-	-	3 361 212	380 619	1 871 372	41 118
299 775	210	4 153 347	1 367	96 212	3	701 285	25 203	6 479 649	167 413
1 006	0	4 792 961	602	301 009	41	145 526	2 952	2 258 764	39 940
850	23	39 313	1 640	1 651	24	146 694	11 967	65 425	4 202
-	-	2 230 346	362	61 674	177	49 407	3 452	1 406 798	35 433
12 629	1 129	40 607	2 181	13 316	765	913 241	34 380	1 421 448	152 959
-	-	-	-	-	-	49 048	1 254	259 888	14 726
46 499	340	13 325 349	1 243	67 300	45	582 572	20 277	2 008 438	83 334
2 756	0	3 339 231	257	40 196	6	180 670	1 780	941 705	16 742
-	-	-	-	-	-	50 254	3 608	30 614	182
5 451	4	1 071 843	2 389	127 187	529	300 311	10 867	3 024 080	96 166
32 705	20	7 921 682	1 738	165 980	144	338 791	12 725	2 647 286	30 743
953	27	3 827 332	53	-	-	324 859	8 222	1 165 744	65 966
-	-	5 048 578	301	11 386	6	431 784	4 227	3 515 472	68 738
-	-	2 650 311	190	211 401	12	119 340	1 407	2 327 063	51 918
60	0	136 667	1 512	9 463	176	250 659	9 608	392 311	8 502
-	-	8 042 731	245	337 369	11	306 408	2 800	1 235 152	19 813
-	-	-	-	-	-	94 358	2 944	599 905	34 864
-	-	2 340 877	37	40 741	1	14 085	1 118	1 253 822	34 070
-	-	13 712 858	3 543	279 829	60	133 921	3 252	3 401 280	74 676
-	-	10 709 141	1 995	17 787	150	44 271	1 803	887 578	55 366
-	-	4 011 481	117	121 586	44	260 708	4 296	1 063 853	19 981
-	-	1 263 397	184	139 972	18	203 892	3 722	1 209 933	35 398
4 814	1	-	-	-	-	57 906	3 903	342 662	25 503
-	-	-	-	-	-	811 411	25 059	157 513	9 299
-	-	620	7	-	-	88 749	2 422	215 249	11 312
221	5	8 001	58	118	2	85 177	2 371	395 935	24 511
-	-	3 903 770	648	4 375	0	513 155	17 575	1 108 774	54 454
-	-	3 019 082	67	133 980	7	169 904	1 241	2 721 661	70 205
-	-	3 870 348	629	33 905	1	29 293	845	1 282 935	25 911
-	-	2 904 924	342	45 697	164	154 213	2 515	1 079 595	29 689
-	-	226 583	72	41 957	8	67 394	1 545	459 782	16 177
30 955	1	3 215 753	64	103 833	5	195 014	1 508	812 215	10 003
-	-	1 312 131	34	-	-	153 843	4 894	617 378	10 082
-	-	7 373 273	138	186 704	3	21 096	79	369 701	765
-	-	16 738 794	347	711 764	16	-	-	1 119 634	3 833
-	-	-	-	-	-	25 237	367	68 007	3 236
938	0	1 570 379	382	25 311	24	24 679	366	589 000	6 995
-	-	-	-	-	-	81 377	1 299	1 881 736	70 994
-	-	7 132 160	128	195 529	5	183 067	661	1 400 126	17 185
-	-	1 601 650	125	48 293	1	38 007	6	484 445	5 119
-	-	3 303 494	82	23 140	0	-	-	929 164	6 531
-	-	5 874 128	266	15 430	1	-	-	384 506	2 417

第 8 表

市町村別都市計画区域、市街

1) 人口の配分については、国勢調査結果等の町丁別人口を市街化区域内、市街化調整区域内及び重複区域内の3段階に区分し、重複区域内は地形図等を利用して市街化区域内と市街化調整区域内に振り分けるなどして算出している。
 ア) 都市計画区域の面積は、最新の国土地理院の行政面積より算出されたもの。
 イ) 市街化調整区域の面積は行政区域面積から市街化区域面積を引くなどして算出している。
 ウ) 「平成12年国勢調査」による。
 エ) 用途地域は、市街化区域内で指定していない区域と市街化調整区域内で指定している区域があるため、市街化区域と用途地域を指定している区域の面積は一致しない。

市 町 村	ア) 都市計画区域		市 街 化 区 域		イ) 市街化調整区域		ウ) 人口集中地区		駅 前 広 場		
	面 積	人 口	面 積	人 口	面 積	人 口	面 積	人 口	駅 数	計 画 決 定 面 積	供 用 済 面 積
	ha	千人								m ²	m ²
平成 15 年	188 674	8 847.2	94 862	8 621.8	93 812	238.4	89 797	8 431.0	161	817 300	467 679
16	188 674	8 855.9	94 900	8 617.1	93 774	238.8	89 796	8 426.8	161	817 300	467 679
17	188 674	8 863.5	94 900	8 626.6	93 774	233.2	89 796	8 427.3	161	820 400	482 594
18	189 105	8 840.0	95 296	8 625.4	93 809	222.0	89 796	8 426.8	161	818 610	490 419
平成 19 年	189 197	8 853.6	95 320	8 626.6	93 877	226.4	90 073	8 444.7	163	813 960	496 061
大阪市地域	22 496	2 637.1	21 145	2 637.1	1 351	-	22 084	2 628.8	8	75 500	64 700
三島地域	24 959	1 087.8	11 937	1 060.1	13 022	28.5	11 285	1 062.9	23	121 340	83 390
豊能地域	23 960	654.3	7 151	633.2	16 809	21.6	6 259	618.4	11	32 660	25 400
北河内地域	17 738	1 196.6	11 294	1 182.5	6 444	12.8	11 053	1 147.7	25	141 750	106 700
中河内地域	12 891	860.2	8 635	848.2	4 256	12.5	9 035	858.8	31	122 530	54 160
南河内地域	28 993	652.6	7 820	595.4	21 173	56.5	6 763	545.3	20	91 400	51 510
泉北地域	26 403	1 173.5	16 407	1 118.2	9 996	54.7	15 006	1 092.9	28	147 840	80 910
泉南地域	31 757	591.5	10 931	551.9	20 826	39.8	8 588	489.9	17	80 940	29 291
大 阪 市	22 496	2 637.1	21 145	2 637.1	1 351	-	22 084	2 628.8	8	75 500	64 700
堺市	14 999	833.0	10 928	791.9	4 071	41.0	10 518	794.9	18	107 360	70 020
岸和田市	7 244	204.4	2 867	187.8	4 377	16.6	2 471	172.9	7	39 000	12 300
豊中市	3 660	386.1	3 660	386.1	-	-	3 638	386.6	7	14 700	12 100
池田市	2 211	102.6	1 088	98.1	1 123	4.5	1 053	96.1	2	9 860	7 000
吹 田 市	3 611	350.4	3 611	350.4	-	-	3 611	353.8	3	17 550	14 000
泉 大 津 市	1 367	78.9	1 367	78.9	-	-	1 250	78.9	3	8 000	5 800
高 槻 市	10 531	359.0	3 329	339.4	7 202	19.7	3 319	338.0	4	28 700	16 400
貝塚市	4 399	90.4	1 663	85.4	2 736	5.2	1 327	83.9	4	18 090	1 990
守 口 市	1 273	148.8	1 178	148.8	95	-	1 273	147.4	2	10 000	10 000
枚 方 市	6 508	404.9	4 137	399.7	2 371	5.3	4 113	389.9	9	44 900	29 300
茨 木 市	7 652	264.6	3 311	257.9	4 341	8.6	2 771	258.7	11	55 190	40 690
八 尾 市	4 171	273.8	2 723	263.2	1 448	10.6	3 208	274.7	10	46 440	25 150
泉 佐 野 市	5 507	102.0	2 062	95.3	3 445	6.7	1 749	80.4	3	12 350	8 000
富 田 市	3 966	123.3	1 579	106.5	2 387	16.8	1 248	94.9	5	29 600	20 498
寝 屋 川 市	2 473	243.3	2 100	242.1	373	0.9	1 923	235.0	4	27 600	24 100
河 内 長 野 市	10 961	117.8	1 527	102.1	9 434	15.0	1 121	84.2	3	17 500	15 912
松 原 市	1 666	128.5	1 279	124.3	387	4.2	1 376	125.8	4	18 000	8 000
大 東 市	1 827	128.7	1 187	127.8	640	0.9	1 212	124.8	1	10 700	10 680
和 泉 市	8 499	183.0	2 593	168.8	5 906	13.7	1 700	140.5	4	22 300	270
箕 面 市	4 784	126.8	1 985	124.7	2 799	2.1	1 405	122.5	2	8 100	6 300
柏 原 市	2 539	75.8	931	74.7	1 608	1.6	880	71.8	3	13 420	8 040
羽 曳 野 市	2 644	120.4	1 337	114.2	1 307	6.2	1 237	106.1	3	13 000	-
門 真 市	1 228	134.4	1 186	133.6	42	0.2	1 228	131.7	4	26 300	22 220
摂 津 市	1 487	84.5	1 349	84.3	138	0.2	1 243	84.1	3	11 600	8 200
高 石 市	1 135	60.3	1 116	60.3	19	-	1 135	61.1	3	10 180	4 820
藤 井 寺 市	889	66.9	753	66.7	136	0.2	889	65.8	2	6 500	1 500
東 大 阪 市	6 181	510.6	4 981	510.3	1 200	0.3	4 947	512.3	18	62 670	20 970
南 大 阪 市	4 821	65.2	1 302	58.1	3 519	7.1	1 122	50.9	1	3 800	-
四 條 畷 市	1 874	57.5	590	56.0	1 284	1.5	441	47.9	1	4 400	4 400
交 野 市	2 555	79.0	916	74.5	1 639	4.0	863	71.0	4	17 850	6 000
大 阪 狭 山 市	1 186	57.8	741	52.6	445	5.2	622	51.1	3	6 800	5 600
大 阪 南 市	3 610	58.7	1 188	57.3	2 422	1.4	661	46.4	1	4 100	3 400
鳥 本 町	1 678	29.3	337	28.1	1 341	-	341	28.3	2	8 300	4 100
豊 能 町	3 437	24.4	315	22.2	3 122	2.7	163	13.2	-	-	-
能 勢 町	9 868	14.4	103	2.1	9 765	12.3	-	-	-	-	-
忠 岡 町	403	18.3	403	18.3	-	-	403	17.5	-	-	-
熊 取 町	1 719	44.4	924	43.5	795	0.9	632	37.6	1	3 600	3 601
田 尻 町	560	8.0	221	7.3	339	0.7	269	6.0	-	-	-
岬 町	3 897	18.4	704	17.2	3 193	1.2	357	11.8	-	-	-
太 子 町	1 417	14.5	238	13.8	1 179	0.7	162	10.0	-	-	-
河 内 南 町	2 526	16.8	236	10.5	2 290	6.3	108	7.4	-	-	-
千 早 赤 阪 村	3 738	6.6	130	4.7	3 608	1.9	-	-	-	-	-

化 区 域、 用 途 地 域 等 の 決 定 状 況

(各年3月末現在)

総面積	工)用 途 地 域											
	第一種 低層住居 専用地域	第二種 低層住居 専用地域	第一種 中高層 専用地域	第二種 中高層 専用地域	第一種 住居地域	第二種 住居地域	準住居 地 域	近 隣 商業地域	商 業 地 域	準 工 業 地 域	工 業 地 域	工業専用 地 域
94 435.0	10 051.0	139.5	16 257.8	10 106.2	19 019.0	5 119.0	988.7	3 083.4	4 800.6	16 391.9	3 291.4	5 190.0
94 438.0	10 054.0	139.5	16 239.8	10 074.9	19 022.0	5 104.0	988.7	3 088.8	4 800.6	16 443.9	3 291.3	5 190.0
94 437.0	10 090.0	139.5	16 202.8	10 098.9	18 951.0	5 159.0	994.7	3 069.5	4 812.6	16 440.9	3 291.1	5 187.0
94 780.6	10 137.0	139.5	16 212.8	10 104.9	18 983.0	5 172.0	993.0	3 149.5	4 814.1	16 567.9	3 320.1	5 187.0
94 823.0	10 150.0	139.5	16 207.0	10 108.0	19 012.0	5 172.0	993.0	3 157.0	4 821.1	16 561.0	3 319.0	5 185.0
21 145.0	-	-	360.0	2 054.0	5 342.0	1 187.0	350.0	590.0	3 587.0	4 757.0	904.0	2 014.0
11 668.0	1 730.0	7.3	3 314.0	1 724.0	1 189.0	923.0	79.0	365.0	216.5	1 572.0	549.0	-
6 949.0	1 728.0	8.7	2 140.0	711.0	729.0	329.0	93.0	214.5	157.0	715.2	124.0	-
11 300.0	1 407.0	91.0	2 723.0	1 878.2	1 474.0	754.8	91.4	385.0	115.4	1 819.0	331.2	230.0
8 610.0	311.0	-	1 496.0	672.0	2 427.0	290.0	120.0	429.0	319.4	1 854.0	604.0	88.0
7 958.0	1 869.0	7.1	1 378.8	1 182.0	1 950.0	555.0	115.0	174.3	26.0	624.7	34.0	42.0
16 302.0	1 649.0	17.0	3 433.0	1 405.7	2 711.0	583.0	77.0	752.8	291.5	2 438.0	335.0	2 609.0
10 890.0	1 457.0	8.4	1 363.0	479.0	3 190.0	549.2	67.6	244.9	108.3	2 782.0	438.9	202.0
21 145.0	-	-	360.0	2 054.0	5 342.0	1 187.0	350.0	590.0	3 587.0	4 757.0	904.0	2 014.0
10 855.0	1 156.0	17	2 415.0	1 139.0	1 969.0	196.0	5.0	668.0	247.0	792.0	313.0	1 938.0
2 804.0	381.0	3.1	338.0	92.0	1 050.0	130.0	39.0	98.0	31.0	483.0	51.0	108.0
3 489.0	631.0	4.6	1 239.0	190.0	431.0	59.0	28.0	137.0	54.0	639.0	77.0	-
1 056.0	179.0	-	467.0	19.0	157.0	64.0	-	26.0	28.0	69.0	47.0	-
3 427.0	474.0	-	1 126.0	561.0	429.0	286.0	17.0	155.0	99.0	200.0	80.0	-
1 367.0	29.0	-	138.0	64.0	120.0	123.0	29.0	18.0	7.5	753.0	22.0	63.0
3 329.0	663.0	6.3	1 153.0	422.0	372.0	110.0	25.0	75.0	48.0	357.0	98.0	-
1 663.0	62.0	-	309.0	30.0	601.0	15.0	11.0	43.0	9.5	367.0	183.0	31.0
1 170.0	-	-	10.0	277.0	346.0	120.0	30.0	42.0	42.0	277.0	26.0	-
4 137.0	902.0	91	1 338.0	552.0	244.0	195.0	27.0	98.0	33.0	334.0	93.0	230.0
3 311.0	552.0	1.0	855.0	434.0	245.0	400.0	37.0	101.0	61.0	437.0	188.0	-
2 711.0	45.0	-	443.0	379.0	721.0	68.0	30.0	82.0	35.0	645.0	223.0	40.0
2 062.0	107.0	-	46.0	174.0	376.0	9.2	-	23.0	57.0	1 107.0	100.0	63.0
1 606.0	408.0	-	190.0	324.0	499.0	30.0	28.0	42.0	4.0	54.0	-	27.0
2 099.0	143.0	-	378.0	355.0	410.0	169.0	19.0	105.0	17.0	487.0	17.0	-
1 638.0	600.0	-	344.0	228.0	80.0	202.0	21.0	24.0	11.0	94.0	34.0	-
1 279.0	31.0	-	123.0	319.0	344.0	127.0	20.0	29.0	11.0	275.0	-	-
1 187.0	28.0	-	253.0	276.0	180.0	41.0	11.0	39.0	5.4	209.0	145.0	-
2 593.0	452.0	-	542.0	91.0	532.0	154.0	24.0	30.0	37.0	627.0	-	104.0
1 985.0	646.0	4.1	414.0	502.0	39.0	206.0	65.0	34.0	75.0	-	-	-
918.0	51.0	-	138.0	233.0	207.0	22.0	-	23.0	8.4	194.0	12.0	30.0
1 337.0	320.0	7.1	401.0	60.0	376.0	24.0	22.0	34.0	-	78.0	-	15.0
1 188.0	10.0	-	30.0	326.0	134.0	174.0	1.1	56.0	18.0	432.0	6.2	-
1 259.0	11.0	-	76.0	239.0	111.0	95.0	-	29.0	8.5	507.0	183.0	-
1 101.0	12.0	-	313.0	103.0	19.0	95.0	19.0	29.0	-	33.0	-	479.0
753.0	119.0	-	167.0	75.0	195.0	40.0	24.0	27.0	-	106.0	-	-
4 981.0	215.0	-	915.0	60.0	1 499.0	200.0	90.0	324.0	276.0	1 015.0	369.0	18.0
1 324.0	144.0	-	188.0	40.0	424.0	22.0	-	24.0	1.9	456.0	25.0	-
589.0	168.0	-	226.0	3.2	69.0	46.0	3.3	29.0	-	43.0	-	-
930.0	156.0	-	488.0	89.0	91.0	9.8	-	16.0	-	37.0	44.0	-
741.0	205.0	-	135.0	142.0	117.0	120.0	-	11.0	-	11.0	-	-
1 188.0	390.0	5.3	255.0	22.0	240.0	146.0	-	35.0	-	95.0	-	-
342.0	30.0	-	104.0	68.0	32.0	32.0	-	5.0	-	71.0	-	-
316.0	272.0	-	20.0	-	18.0	-	-	5.5	-	-	-	-
103.0	-	-	-	-	84.0	-	-	12.0	-	7.2	-	-
386.0	-	-	25.0	8.7	71.0	15.0	-	7.8	-	233.0	-	25.0
924.0	304.0	-	175.0	62.0	188.0	21.0	12.0	20.0	-	142.0	-	-
221.0	-	-	-	22.0	72.0	-	-	1.9	-	120.0	4.9	-
704.0	69.0	-	52.0	37.0	239.0	206.0	5.6	-	8.9	12.0	75.0	-
238.0	51.0	-	16.0	-	166.0	-	-	5.3	-	-	-	-
236.0	97.0	-	1.6	34.0	90.0	12.0	-	1.2	-	-	-	-
130.0	38.0	-	1.2	-	83.0	-	-	.8	-	6.7	-	-

第 9 表 都 道 府 県 別 面 積、民 有 地 等

ア) 都道府県については平成18年の数値である。
 イ) 緩衝緑地、都市緑地、緑道の合計である。平成18年の数値である。
 a) 都県の境界にまたがって境界未定となっている市区町村等の面積値(14 546.78km²)を含む。
 b) 都県にまたがる境界未定地域を含まない。

都 道 府 県	面 積 (各年10月1日)	ア) 民 有 地 (各 年 1 月 1 日)				自 然 公 園 面 積 (各年3月末)	ア) 都市公園 面 積 (各年3月末)	イ) うち緑地 面 積 (各年3月末)	
		う ち 宅 地	う ち 田	う ち 畑	う ち 山 林				
平成 1 5 年	a) 377 899.20	162 309	15 858	27 178	24 962	78 775	5 370 258	99 841	12 952
1 6	a) 377 906.97	162 302	15 962	27 080	24 885	78 674	5 371 586	102 657	13 562
1 7	a) 377 914.78	162 206	16 062	26 982	24 818	78 700	5 370 861	105 104	14 099
1 8	a) 377 923.14	162 492	16 189	26 882	24 756	79 067	5 368 753	107 847	14 715
平成 1 9 年	a) 377 929.99	162 492	16 189	26 882	24 756	79 067	5 361 641
北海道	b) 83 456.38	27 602	1 004	2 404	8 609	11 075	864 147	12 319	2 003
青森県	b) 8 918.45	3 952	285	882	730	1 521	114 678	1 745	153
岩手県	b) 15 278.85	7 714	301	990	699	5 047	71 915	1 291	92
宮城県	b) 6 862.09	3 712	388	1 143	326	1 671	171 199	3 117	681
秋田県	b) 11 434.22	4 323	243	1 310	239	1 916	124 209	1 419	166
山形県	b) 6 652.11	3 539	246	1 012	348	1 634	154 796	1 608	376
福島県	b) 13 782.75	6 116	422	1 122	813	3 225	168 206	2 014	177
茨城県	b) 6 095.69	4 194	653	939	1 034	1 222	90 896	2 361	393
栃木県	b) 6 408.28	3 239	414	975	384	1 167	132 138	2 444	115
群馬県	b) 6 363.16	2 480	398	275	614	918	89 038	2 362	214
埼玉県	b) 3 767.09	2 277	637	421	524	483	115 152	4 364	1 058
千葉県	b) 5 081.91	3 539	698	862	638	948	28 537	3 517	782
東京都	b) 2 102.88	1 052	564	4	103	310	79 359	5 037	969
神奈川県	b) 2 415.84	1 262	578	50	202	294	55 138	4 108	426
新潟県	b) 10 789.41	5 005	446	1 604	362	2 232	316 955	2 364	266
富山県	b) 2 045.73	1 369	230	610	60	376	119 754	1 499	182
石川県	b) 4 185.48	1 612	182	415	148	768	52 494	1 267	75
福井県	b) 4 189.28	1 541	156	395	53	870	61 432	1 081	173
山梨県	b) 4 201.17	1 331	163	113	278	651	121 153	685	96
長野県	b) 13 104.95	4 739	450	666	724	2 269	278 523	2 084	261
岐阜県	b) 9 768.20	4 531	336	477	198	3 252	195 092	1 684	113
静岡県	b) 7 329.18	4 137	535	300	614	2 315	83 664	2 828	445
愛知県	b) 5 115.65	2 667	801	510	417	701	88 838	4 942	673
三重県	b) 5 761.45	2 777	330	518	222	1 529	201 896	1,422	204
滋賀県	b) 3 766.90	1 598	212	516	58	708	149 957	1 084	53
京都府	b) 4 613.00	1 558	213	274	96	882	8 701	1 541	130
大阪府	b) 1 897.72	884	501	120	42	152	19 092	4 473	572
兵庫県	b) 8 395.61	3 967	551	729	125	2 306	166 015	5 914	1 048
奈良県	b) 3 691.09	1 375	145	196	81	874	63 328	1 581	261
和歌山県	b) 4 726.28	2 278	141	163	222	1 693	42 885	592	159
鳥取県	b) 3 507.26	1 342	104	259	156	662	49 060	621	65
島根県	b) 6 707.78	3 247	131	388	165	2 421	40 497	949	9
岡山県	b) 7 009.57	3 952	336	638	260	2 505	80 664	2 337	465
広島県	b) 8 479.03	4 141	346	523	262	2 809	37 853	2 692	161
山口県	b) 6 112.73	3 378	264	488	172	2 272	42 667	1 570	153
徳島県	b) 4 145.90	1 753	127	223	181	1 184	38 706	444	77
香川県	b) 1 862.28	1 157	170	283	133	513	20 534	1 223	113
愛媛県	b) 5 677.55	3 238	218	292	471	2 176	41 121	1 405	119
高知県	b) 7 105.04	3 208	98	259	151	2 628	47 504	545	37
福岡県	b) 4 844.49	2 812	605	727	292	913	88 107	4 187	399
佐賀県	b) 2 439.58	1 542	150	453	225	601	26 884	702	72
長崎県	b) 4 095.55	2 038	193	284	460	912	74 091	1 370	9
熊本県	b) 7 076.58	3 488	310	718	592	1 528	155 636	1 241	124
大分県	b) 5 099.25	2 642	204	462	302	1 317	174 849	1 040	220
宮崎県	b) 6 346.14	2 465	231	393	400	1 231	91 919	1 838	289
鹿児島県	b) 9 044.08	4 654	349	482	1 093	2 307	85 703	1 734	38
沖縄県	b) 2 275.71	1 064	131	16	475	83	36 658	1 200	53

資 料 国土交通省国土地理院「全国都道府県市区町村別面積調」、総務省自治税務局固定資産税課「固定資産の価格等の概要調査(土地)」、環境省自然環境局「自然公園の面積」、大阪府都市整備部公園課「公園緑地関係資料集」