

第 1 章

土 地

第 1 章 土 地

位置及び面積

本府の極所の地名及び経緯度をみると、極東は枚方市大字穂谷(東経 135°44'48")、極西は泉南郡岬町多奈川小島(東経 135°05'36")、極南は同じく岬町多奈川西畑(北緯 34°16'19")、極北は豊能郡能勢町天王(北緯 35°03'05")で、その直線距離は東西 60.0 km、南北 86.5 kmに及んでいる。

また、本府の大半は摂津平野、河内平野、和泉平野を合わせたいわゆる大阪平野で占められ、北部は北摂山地を隔てて京都府と接し、東部一帯は生駒、金剛の両山地を隔てて奈良県に接し、南部は和泉山脈を境として和歌山県に、西部では猪名川を隔てて兵庫県にそれぞれ接している。また、大阪市以南の西部では大阪湾に臨んでいる。

平成 18 年 10 月 1 日現在の大阪府の面積は、1896.83 km²で、我が国の総面積 37 万 7923.14 km²のわずか 0.5%となっている。

地勢及び地質

大阪平野の中心をなす大阪市及びその周辺地域は、淀川、大和川の営む堆積作用によって生まれた土地であり、上町台地一帯を除いては概して低地である。

奈良県及び和歌山県と境を接する金剛山地は本府東南に起こり、延々地を北にはせ生駒山地と結んでいる。金剛、葛城、信貴、生駒の諸山はこれらに属している。

また、本府南部には和泉山脈があって支山脈が東北に走り、七越、楨尾、天野の諸山が起伏し、北部では中国山脈の余勢が南に伸び能勢、箕面、龍王の諸山を擁し、その姿はいずれも優美で人々に親しまれている。

淀川は、その源を滋賀県の琵琶湖に発し、瀬田川、宇治川となって京都府を貫流し、途中、木津川、桂川を合わせたところより本府北東部に入り、毛馬より二つに分かれ、西へ淀川(昭和 10 年 4 月 1 日から名称変更 旧名称新淀川 以下同様)、南に流れては中之島をはさみ、旧淀川(大川・堂島川・安治川)、土佐堀川となり、合流して大阪湾に注いでいる。

また、これらの河川を利用して、豊臣秀吉が 1585 年に東横堀川等を、また松平忠明が 1615 年に安井道頓に命じて道頓堀川を開かせるなど、10 数余の疎水路が設けられて"水の都"として大いに栄えた。

大和川は、奈良県に起こり、金剛山地と生駒山地の間を流れて府域に入り、藤井寺市で石川と合流し、西に流れて大阪市と堺市、松原市との間を縫って大阪湾に注いでいる。

また、この水系以外の主要な水系として石津川、大津川、榎井川、男里川等の諸水系がある。

池沼は、府内に約 1 万 2000 か所点在するが、多くは田畑の灌がい用に供せられるもので、そのうち規模の大きなもの

として、多目的ダムとして建設された滝畑ダム(河内長野市)をはじめ、久米田池(岸和田市)、狭山池ダム(大阪狭山市)、光明池(和泉市)の水面積 40ha 前後の池があり、そのほかでは大野池(和泉市)、堀河ダム(泉南市)などの水面積 20ha 前後の池などがあげられる。

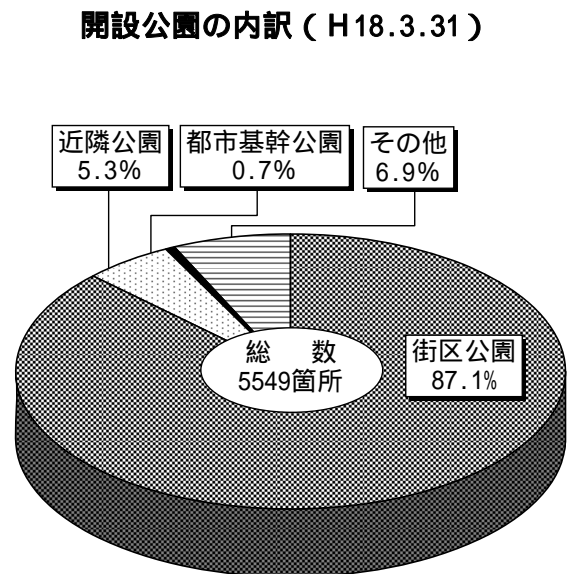
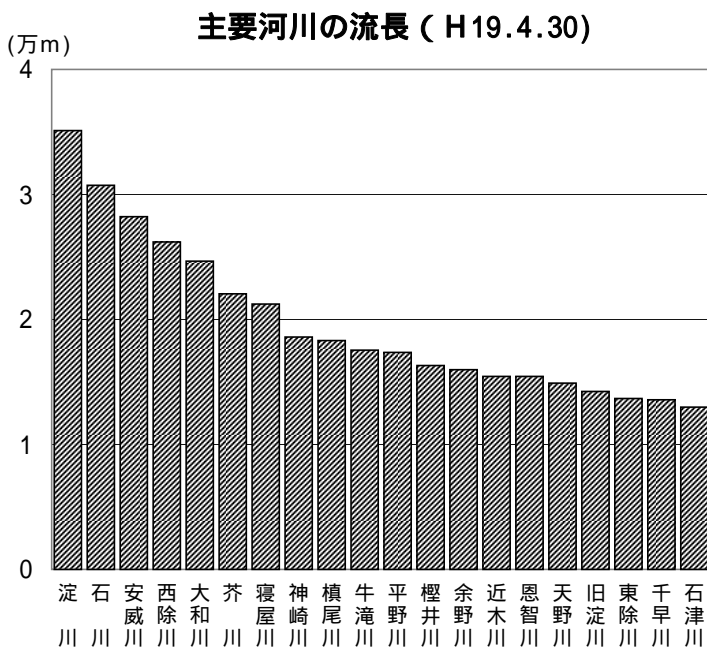
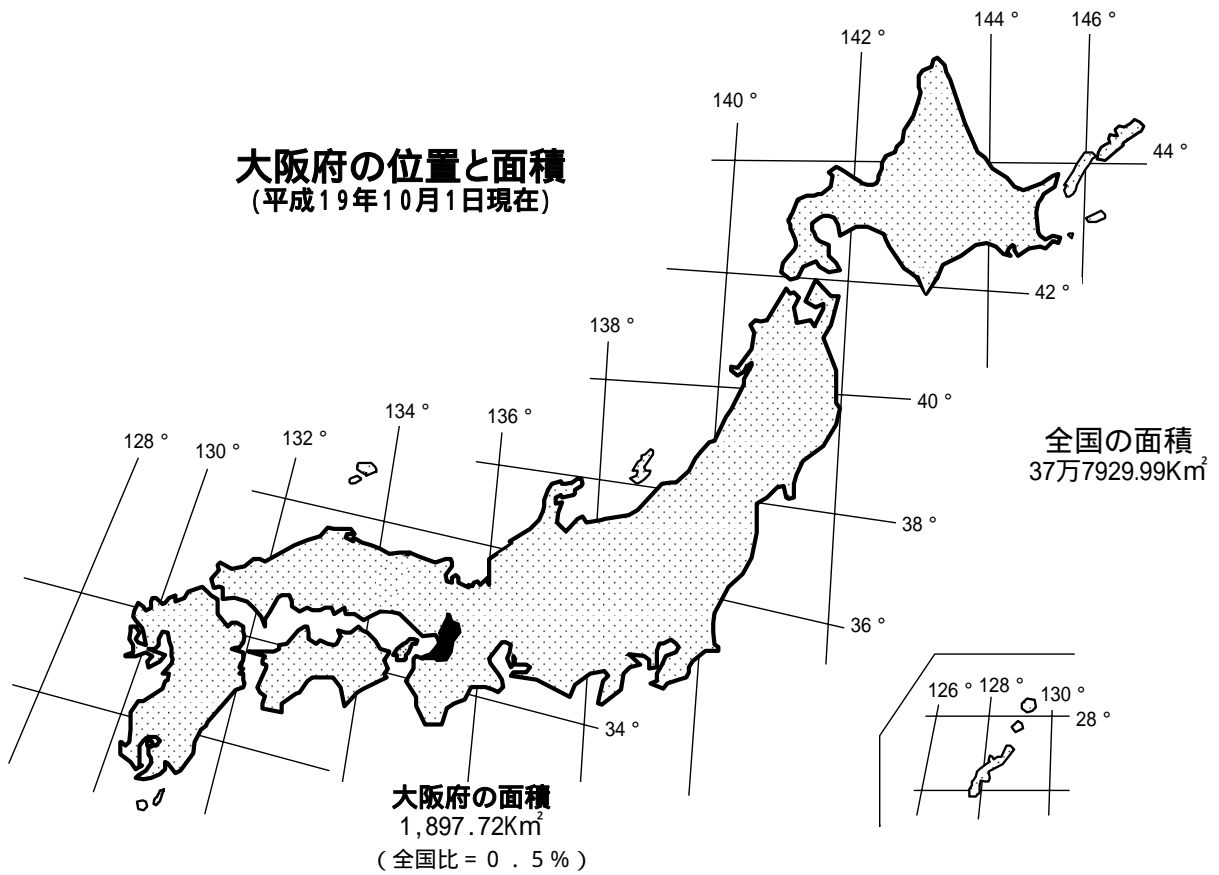
本府の地質の最大面積を占めるものは、第 4 紀古層及び第 4 紀新層であって、和泉沿海の地方は主として前者に属し、摂津南部及び河内平坦部は後者に属している。また、これに次ぐものは摂津中央部、河内東北部及び和泉中央部より河内南部にわたる第 3 紀層と、河内、和泉の山間部の片麻岩層及び和泉の砂岩層とである。なお、花こう岩層は河内東北部の山間及び摂津北部に分布し、秩父古生層は摂津北部においてみるだけとなっているほか、安山岩は大和川支流の原川上流の河内の山間において、また、石灰岩は摂津北部の山間にわずかにみられる。

行政区の変遷

明治元年、新政府の地方官庁として、大阪鎮台が設置され、新政が開始されたが、間もなく大阪裁判所と改称された。同年 5 月、府藩県制の制定により、大阪裁判所を改称し大阪府が設置された。その後、同年 6 月に堺県が、更に翌 2 年 1 月には摂津県、河内県が、それぞれ大阪府から分離独立し、府の管轄区域は大阪市街地のみとなった。同 4 年 11 月、地方府県の大改革が行われ、摂津の諸県が廃止され、新しい大阪府が設置された。同 14 年 2 月には堺県を廃し大阪府に統合。これより先、堺県に奈良県を統合していたので、大阪府の管轄地は新たに河内、和泉、大和の三国が加わることとなり、大阪府史上で最大のものとなった。しかし、同 20 年 11 月、奈良県が大阪府から離れて再設定され、摂津 7 郡と河内・和泉 2 国を管轄地とする大阪府の区域が確定した。

以降、現在まで本府の行政区域については昭和 33 年 4 月に京都府南桑田郡榎田村が高槻市に、亀岡市の一部が豊能郡東能勢村(現豊能町)に編入された以外は、変っていない。

府内の市町村については、幾多の統廃合が行われた。特に、明治 22 年 4 月の市制、町村制の施行、昭和 28 年 10 月の町村合併促進法の施行、及び昭和 40 年 3 月の市町村の合併の特例に関する法律の施行により、市町村数は減少し、平成 17 年 2 月の堺市と美原町の合併を経て、平成 17 年 5 月 1 日現在、33 市 9 町 1 村となっている。



第 1 表 面 積 及 び 位 置

1) 面積は平成19年10月1日現在である。

面 積	広 ば う				府 庁 の 所 在 地
	位 置		東 西 距 離	位 置	
k m ² 1 897.72	極 東 枚 方 市 大 字 尊 延 寺 (北緯34°48'06" 東経135°44'48")		k m 60.0	極 南 泉 南 郡 岬 町 多 奈 川 谷 川 (北緯34°16'19" 東経135°06'41")	
	極 西 泉 南 郡 岬 町 多 奈 川 小 島 (北緯34°18'54" 東経135°05'36")			極 北 豊 能 郡 能 勢 町 天 王 (北緯35°03'05" 東経135°21'06")	
				k m 86.5	大 阪 市 中 央 区 大 手 前 2-1-22

資 料 国 土 交 通 省 国 土 地 理 院 「 全 国 都 道 府 県 市 区 町 村 面 積 調 」 「 日 本 の 市 区 町 村 位 置 情 報 要 覧 」

第 2 表 地 域 別 市 区 町 村 の 面 積 及 び 役 所 (役 場) の 所 在 地

ア) 平成19年5月1日現在 イ)ウ) 平成19年10月1日現在
 a) 大阪市淀川区と豊中市の境界の一部が未定地のため参考数値。 b) 参考数値の淀川区を含む。
 c) 参考数値の豊中市を含む。

地 域	ア) 市 区 町 村	イ) 面 積	ウ) 役 所 在 地	地 域	ア) 市 区 町 村	イ) 面 積	ウ) 役 所 在 地								
大 阪 府 全 域	33市9町1村	k m ² 1897.72				k m ²									
大 阪 市 地 域	大 阪 市	b) 222.30	北区中之島1-3-20	中 河 内 地 域	大 東 市	18.27	谷川1-1-1								
	都 島 区	6.05	中野町2-16-20		大 真 市	12.28	中町1-1								
	福 花 区	4.67	吉野3-17-23		四 條 市	18.74	中野本町1-1								
	此 西 区	16.24	春日出北1-8-4		交 野 市	25.55	私部1-1-1								
	西 港 区	5.20	新町4-5-14		八 尾 市	3 市	128.91	本町1-1-1							
	大 正 区	7.90	市岡1-15-25						柏 原 市	25.39	安堂町1-55				
	天 王 寺 区	9.43	千島2-7-95						東 大 阪 市	61.81	荒本北50-4				
	浪 速 区	4.37	敷津東1-4-20						南 河 内 地 域	6 市 2 町 1 村	289.93	常盤町1-1			
	西 淀 川 区	4.80	真法院町20-33										富 田 林 市	39.66	原町1-1-1
	東 淀 川 区	14.23	御幣島1-2-10										河 内 長 野 市	109.61	阿保1-1-1
	東 成 区	13.25	豊新2-1-4										松 原 市	16.66	誉田4-1-1
	生 野 区	4.55	大今里西2-8-4										羽 曳 野 市	26.44	岡1-1-1
	旭 東 区	8.38	勝山南3-1-19										藤 井 寺 市	8.89	狭山1-2384-1
	城 倍 野 区	6.30	大宮1-1-17										大 阪 狭 山 市	11.86	大字山田88
	阿 住 吉 区	8.42	中央3-4-29	(南 河 内 郡)		大字白木1359-6									
	東 住 吉 区	5.99	文の里1-1-40	太 子 町	14.17	大字水分180									
	西 成 区	9.34	殿辻1-8-18	河 南 町	25.26										
	淀 川 区	7.35	東田辺1-13-4	千 早 赤 阪 村	37.38										
	鶴 見 区	a) 12.64	岸里1-5-20												
	住 之 江 区	8.16	十三東1-18-21												
	平 野 区	20.77	横堤5-4-19												
	北 中 央 区	15.30	御崎3-1-17	泉 州 地 域	9 市 4 町	590.24									
		10.33	背戸口3-8-19	泉 北 地 域	4 市 1 町	263.15	南瓦町3-1								
		8.88	扇町2-1-27					堺 市	149.99						
北 大 阪 地 域	7 市 3 町	c) 488.96	久太郎町1-2-27												
三 島 地 域	4 市 1 町	249.60		堺 中 区	23.69	南瓦町3-1									
	吹 田 市	36.11	泉町1-3-40	東 区	17.94	深井沢町2470-7									
	高 槻 市	105.31	桃園町2-1	西 区	10.48	日置荘原寺町195-1									
	茨 木 市	76.52	駅前3-8-13	南 区	28.62	鳳東町6-600									
	摂 津 市	14.88	三島1-1-1	北 区	40.44	桃山台1-1-1									
	(三 島 郡)			美 原 区	15.58	新金岡町5-1-4									
	島 本 町	16.78	桜井2-1-1		13.24	黒山167-1									
豊 能 地 域	3 市 2 町	c) 239.36		泉 大 津 市	12.80	東雲町9-12									
	豊 中 市	a) 36.38	中桜塚3-1-1	和 泉 市	84.98	府中町2-7-5									
	池 田 市	22.09	城南1-1-1	高 石 市	11.35	加茂4-1-1									
	箕 面 市	47.84	西小路4-6-1	(泉 北 郡)											
	(豊 能 郡)			志 岡 町	4.03	忠岡東1-34-1									
	豊 能 町	34.37	余野414-1	泉 南 地 域	5 市 3 町	327.09									
	能 勢 町	98.68	宿野28					岸 和 田 市	72.24	岸城町7-1					
								貝 塚 市	43.99	畠中1-17-1					
東 大 阪 地 域	10 市	306.29						泉 佐 野 市	55.03	市場東1-295-3					
北 河 内 地 域	7 市	177.38						泉 南 市	48.48	樽井1-1-1					
	守 口 市	12.73	京阪本通2-2-5					阪 南 市	36.10	尾崎町35-1					
	枚 方 市	65.08	大垣内町2-1-20					(泉 南 郡)							
	寝 屋 川 市	24.73	本町1-1					熊 取 町	17.23	野田1-1-1					
								田 尻 町	4.96	大字嘉祥寺375-1					
								岬 町	49.06	深日2000-1					

資 料 国 土 交 通 省 国 土 地 理 院 「 全 国 都 道 府 県 市 区 町 村 別 面 積 調 」 、 大 阪 府 総 務 部 市 町 村 課

第 3 表 主 要 山 岳

a) 標石のない標高点である。

山 岳			標 高	所 在 地	山 岳			標 高	所 在 地
・岩三大・燈経	城湧国ヶ	山	m		積 龍 高 高 二 龍 城	ヶ 王 寺 (雌 岳)	嶽 山 山 山 山 山 山 山	a)512	能勢町
		山	959	千早赤阪村				420	岬町
		山	897	河内長野市				396	箕面市
		山	886	和泉市				391	豊能町
		山	a)860	和泉市				385	岬町
		山	a)858	岸和田市				384	泉南市
		山	857	河内長野市				349	岬町
		山	a)825	和泉市				a)299	池田市
		山	a)792	河内長野市				a)314	大東市
		山	a)784	能勢町				a)299	茨木市
神刻石鴻水妙岩	福尾ヶ	山	680	茨木市	飯 鉢 金 神 寺 高 高	胎 於 森 野	山 山 山 山 山 山 山	296	富田林市
		山	679	豊能町				295	岸和田市
		山	679	高槻市				294	羽曳野市
		山	660	能勢町				285	岬町
		山	659	河南町				a)285	〃
		山	642	東大阪市				281	高槻市
		山	640	豊能町				278	柏原市
		山	a)639	豊能町				260	泉佐野市
		山	631	島本町				254	岬町
		山	620	箕面市				212	〃
生天光釈明小鉢	駒台明・田尾ヶ	山	612	能勢町	阿 高 小 平 甲 高 金	富 士 剛	山 山 山 山 山 山 山	175	泉南市
		山	a)604	箕面市				a)1	(奈良県御所市)
		山	576	泉佐野市					
		山	a)649	泉佐野市					
		山	564	能勢町					
		山	a)558	泉佐野市					
		山	553	能勢町					
		山	a)541	河内長野市					
		山	527	高槻市					
		山	524	高槻市					

資 料 国土交通省国土地理院「三角点測量成果及び点の記」「2万5千分の1地形図原データ」

第 4 表 主 要 池 沼

(平成19年3月末現在)

池 沼				所 在 地	堤 高	堤 長	水 面 積	貯 水 量
滝久狭光大	畑米山池明野	ダ田ダ池野	△	河内長野市滝畑	m		ha	m ³
				岸和田市池尻町	62.0	120.5	52.3	9 340 000
				大阪狭山市池尻	8.9	2 220	46.5	1 578 000
				和泉市和田町	18.5	997	36.0	2 800 000
				〃 尾井町	26.0	502	35.6	3 696 000
堀大箕稲永	河座川倉寿	ダ間ダ池	△	泉南市童子畑	15.0	194	22.5	1 153 000
				羽曳野市郡戸町	45.4	130	19.5	2 795 000
				箕面市箕面	2.9	90	11.6	135 000
				泉佐野市日根野	47.0	222.5	14.7	2 000 000
				貝塚市三ツ松	32.2	173	14.4	1 283 000
大寺山大逢室	ヶ田海帰	池池池池	△	泉佐野市日根野	9.7	520	7.8	234 000
				河内長野市小山田	16.0	360	12.8	862 000
				枚方市大字田口	14.6	145	11.3	662 000
				松原市三宅町	6.6	340	10.0	250 000
				泉南郡岬町	2.0	600	9.9	79 000
大永大太鳥	泉楽正満取	池池池池	△	泉南郡岬町	33.2	93	8.3	1 024 000
				四條畷市南野	11.5	271	11.7	337 000
				堺市南花田	2.9	1 350	8.0	100 000
				枚方市大字長尾	9.1	560	6.3	238 000
				泉南郡熊取町	40.0	133	5.9	729 000
大太鳥	正満取	池池池	△	堺市上神谷	23.0	149	5.6	325 000
				大阪狭山市池尻	9.0	1 110	9.6	235 000
				阪南市桑畑	29.5	88	4.3	323 000

資 料 大阪府都市整備部河川室ダム砂防課、環境農林水産部農政室

第 5 表 主 要 河 川

1) 流路延長両岸平均4000m以上のものである。
ア) 国土地理院 2万 5 千分の 1 地形図により調べた。

(平成19年4月末現在)

河 川	区 域		ア) 流 域	水 系	流 路 延 長 両 岸 平 均
	自	至			
淀川	大阪府・京都府界	大阪湾	島本町、高槻市、枚方市、摂津市、寝屋川市、守口市、大阪市	淀川	35 100
石川	河内長野市大字滝畑	大和川	河内長野市、富田林市、羽曳野市、柏原市、藤井寺市	大和川	30 722
安威川	高槻市二科	神崎川	高槻市、茨木市、摂津市、吹田市、大阪市	淀川	28 213
西川	河内長野市天野町	大和川	河内長野市、大阪狭山市、堺市、松原市	大和川	26 202
大和川	奈良県界	大阪湾	柏原市、藤井寺市、八尾市、大阪市、松原市、堺市	"	24 650
芥屋川	京都府界他	淀川	高槻市	淀川	22 048
寝屋川	北谷川の合流点	旧淀川	寝屋川市、大東市、東大阪市、大阪市	"	21 241
神崎川	淀川からの分派点	大阪湾	大阪市、吹田市、豊中市	"	18 592
横尾川	和泉市仏並町	大津川	和泉市、泉大津市	大津川	18 309
牛滝川	岸和田市大沢町	木津川	岸和田市、忠岡町	大津川	17 534
平野川	大和川からの分派点	第二寝屋川	柏原市、八尾市、東大阪市、大阪市	淀川	17 375
櫻井川	泉佐野市大木	大阪湾	泉佐野市、泉南市、田尻町	櫻井川	16 321
余野川	豊能町余野	猪名川	豊能町、箕面市、池田市	淀川	15 969
近木川	貝塚市蕎原	大阪湾	貝塚市	近木川	15 445
恩智川	柏原市大泉	寝屋川	柏原市、八尾市、東大阪市、大東市	淀川	15 441
天野川	四條畷市大字上田原他	淀川	交野市、枚方市	淀川	14 896
旧淀川	淀川からの分派点	大阪湾	大阪市	"	14 230
除川	西除川からの分派点	大和川	大阪狭山市、羽曳野市、松原市	大和川	13 682
早津川	千早赤阪村大字千早	石川	千早赤阪村、河南町、富田林市	"	13 570
石津川	堺市田中他	大阪湾	堺市	石津川	12 974
箕面川	箕面市大字粟生間谷	兵庫県界	箕面市、池田市	淀川	12 402
松尾川	和泉市若櫻町他	牛滝川	和泉市、岸和田市	大津川	12 331
第二寝屋川	恩智川からの分派点	寝屋川	八尾市、東大阪市、大阪市	淀川	11 630
千里川	箕面市白鳥	猪名川	箕面市、豊中市	"	10 696
金熊寺川	和歌山県界	男里川	泉南市	男里川	10 465
一庫・大路次川	京都府界	兵庫県界	能勢町	淀川	10 440
津田川	岸和田市河合町	大阪湾	岸和田市、貝塚市	津田川	9 988
勝尾寺川	箕面市大字粟生間谷	茨木川	箕面市、茨木市	淀川	9 635
猪名川	大阪府・兵庫県界他	神崎川	池田市、豊中市	"	8 904
木津川	旧淀川からの分派点	大阪湾	大阪市	淀川	8 800
和田川	堺市美木多上	石津川	堺市	石津川	8 422
田尻川	能勢町倉垣	兵庫県界	能勢町	淀川	8 269
穂谷川	枚方市杉	淀川	枚方市	"	7 771
天竺川	豊中市大字上新田	神崎川	豊中市	"	7 635
天見川	河内長野市大字清水	石川	河内長野市	大和川	7 469
古山川	寝屋川市御幸西町他	寝屋川	守口市、寝屋川市、門真市、大阪市	淀川	7 400
梅田川	吹田市藤白台	安威川	吹田市、摂津市	"	7 358
佐保川	河南町大字加納	石川	河南町、太子町	大和川	7 273
平野川分水路	茨木市佐保	茨木川	茨木市	淀川	6 841
	平野川からの分派点	寝屋川	東大阪市	"	6 651
佐備川	富田林市大字竜泉	石川	富田林市	大和川	6 301
檜尾川	高槻市成合北の町	淀川	高槻市	淀川	6 152
女瀬川	" 大字奈佐原	芥川	"	"	5 960
春水川	岸和田市尾生町	大阪湾	岸和田市	春水川	5 720
	千早赤阪村大字水分	千早川	千早赤阪村	大和川	5 698
城飛山	寝屋川からの分派点	旧淀川	大阪市	淀川	5 615
山辺川	太子町大字山田	石川	太子町	大和川	5 590
大正橋	能勢町山辺	一庫・大路次川	能勢町	淀川	5 509
船橋川	茨木市下穂積	安威川	茨木市、摂津市	"	5 259
	枚方市大字長尾	淀川	枚方市	"	5 243
大住山	岬町孝子	大阪湾	岬町	大川	4 903
住吉川	泉南郡熊取町	佐野川	泉佐野市、泉南郡熊取町	住吉川	4 842
蓮寺川	能勢町大字山田	一庫・大路次川	能勢町	淀川	4 722
正今川	淀川からの分派点	大阪湾	大阪市	"	4 600
石見川	大阪市東住吉区湯里町他	平野川	"	"	4 508
	河内長野市寺元	天見川	河内長野市	大和川	4 496
新家川	泉南市新家他	櫻井川	泉南市	櫻井川	4 362
高野川	吹田市大字下新田	神崎川	吹田市	淀川	4 252
	出来谷川の合流点	兵庫県界	能勢町	"	4 148

資 料 大阪府都市整備部河川室河川環境課「大阪府管内河川指定状況調査」

第 6 表 市 町 村 別 都 市 公 園

1) 箇所数及び面積について、2市町以上の区域にわたるものは、各市町毎に重複して計上している。但し、大阪府全体の数値は実数である。
 ア) 都市公園法第2条第1項の規定により設置された都市公園である。従って、都市計画決定されていない都市公園を含む全体の数値である。
 イ) 各年4月1日現在の推計人口により算出した。(大阪府総務部統計課) (各年3月31日現在)

市 町 村	都市計画決定公園		ア) 開 設 公 園								
			総 数			うち街区公園		うち近隣公園		うち都市基幹公園	
	数	面 積	数	面 積	イ) 1人当 たり面積	数	面 積	数	面 積	数	面 積
	所	ha			m ² /人						
平成 14年	2 348	6 174.20	5 081	4 247.86	4.83	4 332	689.25	289	497.19	37	759.30
15	2 352	6 181.04	5 197	4 281.29	4.86	4 443	696.87	291	496.14	38	770.93
16	2 355	6 183.73	5 311	4 328.56	4.91	4 535	706.16	293	504.15	38	777.25
17	2 357	6 183.70	5 451	4 387.23	4.97	4 658	714.29	294	501.66	38	780.25
平成 18年	2 375	6 183.78	5 549	4 419.98	5.02	4 734	724.41	296	505.36	37	788.85
大阪市地域	743	1252.56	937	870.94	3.31	813	204.83	70	97.84	10	238.63
三島地域	268	875.33	495	618.78	5.69	407	92.39	37	82.71	5	81.39
豊能地域	229	580.61	732	541.57	8.32	650	77.93	27	38.52	4	108.8
北河内地域	284	858.98	592	503.52	4.25	511	72.57	45	61.86	2	75.16
中河内地域	239	257.61	498	207.75	2.41	464	50.9	22	33.67	1	17.39
南河内地域	110	379.06	509	387.76	5.99	372	76.41	16	28.06	2	22.26
泉北地域	321	1112.84	1 383	853.51	7.33	1 211	104.34	58	133.84	9	123.81
泉南地域	181	866.79	403	436.15	7.49	306	45.04	21	28.86	4	121.41
大阪市	743	1 252.56	937	870.94	3.31	813	204.83	70	97.84	10	238.63
堺市	207	814.62	1 025	650.06	7.83	932	77.37	34	90.55	7	111.11
岸和田市	57	333.82	114	144.35	7.20	61	10.79	9	10.45	2	22.46
池田市	119	324.73	369	240.07	6.22	349	31.77	12	18.33	2	16.50
吹田市	94	318.78	123	316.58	8.98	101	26.28	14	30.30	3	46.90
大津市	24	34.19	43	22.78	2.94	33	2.51	8	11.93	0	0.00
高槻市	52	368.76	195	164.67	4.66	185	39.85	5	9.80	1	33.98
貝塚市	12	71.59	25	64.36	7.13	13	3.19	2	3.20	0	0.00
守口市	61	128.81	56	99.64	6.79	52	11.75	2	2.70	0	53.99
枚方市	103	407.75	348	192.07	4.75	316	34.28	14	22.88	1	9.29
茨木市	85	102.64	126	90.71	3.39	79	14.26	12	36.35	1	0.51
八尾市	75	70.44	262	67.95	2.49	255	26.97	6	8.68	0	0.00
泉佐野市	60	203.57	40	40.09	4.05	23	4.76	3	2.14	1	7.95
富田林市	17	170.08	63	117.63	9.54	50	15.86	5	10.94	0	0.00
寝屋川市	44	172.61	57	114.59	4.76	35	6.35	15	11.48	1	11.88
河内長野市	23	95.80	249	198.41	17.02	149	32.18	4	6.68	1	13.54
松原市	27	13.30	29	10.72	0.85	25	5.33	3	3.49	0	0.00
大東市	41	58.64	36	31.03	2.45	28	5.33	7	8.60	0	0.00
和泉市	67	201.06	254	124.55	7.00	199	19.38	14	28.05	2	12.70
箕面市	79	59.79	160	116.97	9.21	149	20.01	10	13.16	0	0.00
柏原市	11	15.88	18	11.59	1.51	15	2.65	2	4.54	0	0.00
羽曳野市	13	80.98	25	18.16	1.53	20	6.06	0	0.00	0	0.00
門真市	13	6.95	54	12.41	0.95	47	7.18	2	4.70	0	0.00
摂津市	30	55.33	39	36.90	4.36	33	10.00	5	5.30	0	0.00
高石市	15	53.71	55	48.19	7.93	43	4.17	1	2.10	0	0.00
藤井寺市	7	4.21	22	5.96	0.90	19	2.25	0	0.00	0	0.00
東大阪市	153	171.29	218	128.21	2.50	194	21.28	14	20.45	1	17.39
泉南市	19	57.01	112	19.75	3.05	107	11.87	4	6.05	0	0.00
四條畷市	13	64.03	15	38.19	6.69	12	2.79	2	4.42	0	0.00
交野市	9	20.19	26	15.59	2.02	21	4.89	3	7.08	0	0.00
大阪狭山市	1	1.00	86	26.15	4.51	77	8.10	2	3.85	1	8.72
大阪南市	24	57.84	30	48.55	8.47	24	5.95	2	5.55	0	0.00
島本町	7	29.82	12	9.92	3.42	9	2.0	1	0.96	0	0.00
能勢町	0	0.00	83	61.18	25.80	41	12.24	1	2.23	0	0.00
忠岡町	0	0.00	0	0.00	0.00	0	0.00	0	0.00	0	0.00
熊取町	8	9.26	6	7.93	4.52	4	0.91	1	1.21	0	0.00
田尻町	0	0.00	79	9.95	2.23	78	8.48	1	1.47	0	0.00
岬町	7	16.06	1	3.30	4.40	0	0.00	0	0.00	0	0.00
岬町	2	126.90	2	1 05.80	57.49	0	0.00	0	0.00	1	91.00
太子町	8	1.79	17	3.18	2.18	17	3.18	0	0.00	0	0.00
河内町	14	11.90	18	7.55	4.31	15	3.45	2	3.10	0	0.00
千早赤阪村	0	0.00	0	0.00	0.00	0	0.00	0	0.00	0	0.00

資 料 大阪府都市整備部公園課「大阪府都市公園一覧表」

第 7 表

市 町 村 別

1) 各市町村保管の固定資産課税台帳に登録されている土地である。
 ア) 一般田、介在田、市街化区域田の計
 イ) 一般田、介在畑、市街化区域田の計
 ウ) 一般山林、介在山林の計

市 町 村	総 数		ア) 田		イ) 畑		宅 地	
	評価総地積	決定価格	評価総地積	決定価格	評価総地積	決定価格	評価総地積	決定価格
平成 1 5 年	883 076 695	57 882 787	124 249 352	523 615	41 746 120	219 028	495 634 038	54 738 889
1 6	882 347 298	53 025 729	122 519 711	444 865	41 864 226	245 047	497 229 798	50 172 560
1 7	881 136 817	49 681 465	121 073 480	385 032	41 726 675	214 662	498 915 697	47 088 459
1 8	883 691 503	48 144 109	119 603 612	352 913	41 563 886	202 296	501 335 678	45 663 882
平成 1 9 年	883 549 484	48 048 133	118 250 006	332 432	41 191 019	194 184	503 422 051	45 625 115
大 阪 市 地 域	109 553 456	16 644 004	601 073	11 769	582 672	18 677	103 537 540	16 418 132
大 三 島 地 域	108 087 876	6 236 920	14 243 456	57 894	1 776 694	21 418	59 433 420	5 765 947
豊 能 地 域	93 956 353	3 940 941	13 478 781	35 245	2 480 945	29 334	35 877 658	3 764 566
北 河 内 地 域	98 214 606	5 723 329	11 585 550	40 452	3 293 244	35 899	64 649 665	5 394 622
中 河 内 地 域	79 291 381	4 483 769	6 323 421	27 702	4 784 054	32 564	51 971 508	4 258 068
南 河 内 地 域	110 164 716	2 711 667	25 397 536	45 375	8 404 678	19 051	43 595 238	2 434 969
泉 北 地 域	149 359 278	5 871 671	18 940 607	59 584	10 061 522	26 940	90 561 769	5 478 173
泉 南 地 域	134 921 818	2 435 833	27 679 582	54 412	9 807 210	10 300	53 795 253	2 110 639
大 阪 市	109 553 456	16 644 004	601 073	11 769	582 672	18 677	103 537 540	16 418 132
堺 市	90 020 092	4 343 566	11 688 552	32 210	4 165 236	18 833	62 575 837	4 102 966
岸 和 田 市	35 540 736	807 045	6 791 143	20 742	5 786 216	4 875	15 489 778	737 468
豊 中 市	19 583 827	2 284 491	494 161	14 700	448 447	17 289	18 431 676	2 241 803
池 田 市	10 743 135	636 598	1 000 024	9 606	426 365	2 698	5 660 054	586 158
吹 田 市	18 336 988	2 095 141	404 806	11 806	303 630	10 548	15 201 887	1 879 150
泉 大 津 市	6 366 288	354 086	415 664	5 076	60 588	858	5 576 408	331 918
高 槻 市	42 366 015	1 803 882	6 306 404	7 803	554 172	2 413	19 468 389	1 687 181
貝 塚 市	17 513 989	308 511	3 739 554	7 785	1 515 748	1 461	7 704 904	279 667
守 口 市	6 935 982	763 450	85 204	1 922	79 767	3 088	6 717 344	757 025
枚 方 市	35 336 220	1 946 942	5 680 370	13 840	1 426 250	11 674	23 678 876	1 811 904
茨 木 市	34 670 089	1 536 556	6 683 046	24 388	636 947	3 769	16 244 850	1 465 372
八 尾 市	27 421 062	1 442 299	3 424 601	11 897	1 535 602	9 022	17 158 296	1 347 930
泉 佐 野 市	26 494 996	477 520	6 251 403	6 028	588 596	1 247	10 629 127	400 813
富 田 林 市	21 275 854	467 813	5 838 729	4 320	1 874 123	4 177	8 231 988	405 776
寝 屋 川 市	14 545 699	1 112 475	1 355 847	8 915	558 146	6 509	11 965 709	1 078 461
河 内 長 野 市	25 243 158	436 467	4 571 071	5 380	1 605 536	2 971	9 133 168	405 347
松 原 市	10 198 539	569 962	2 270 408	10 372	122 310	1 526	7 109 780	520 309
大 東 市	11 597 784	602 524	538 418	3 426	292 829	5 466	7 120 459	558 042
和 泉 市	42 987 087	697 352	6 387 704	14 358	5 752 124	4 429	13 357 110	595 068
箕 面 市	21 585 802	913 266	1 588 441	9 005	610 024	9 199	7 644 309	837 702
柏 原 市	13 672 426	325 648	1 237 597	962	2 254 162	5 087	4 751 498	295 651
羽 曳 野 市	15 051 293	525 551	3 133 171	10 922	1 542 354	2 309	7 591 874	472 907
門 真 市	7 998 164	687 956	465 646	6 580	140 130	4 941	7 008 442	649 151
摂 津 市	8 454 868	659 517	509 298	8 144	69 160	3 319	6 917 309	614 451
高 石 市	7 975 653	380 398	301 964	3 154	13 545	407	7 353 941	362 844
藤 井 寺 市	4 913 711	325 461	621 022	5 529	60 208	868	3 753 558	292 979
東 大 阪 市	38 197 893	2 715 821	1 661 223	14 842	994 290	18 455	30 061 714	2 614 487
泉 南 市	18 011 792	308 313	4 361 975	3 942	929 757	548	6 891 461	250 805
四 條 畷 市	10 058 917	259 322	1 190 311	2 444	162 270	937	3 499 470	228 518
交 野 市	11 741 840	350 660	2 269 754	3 325	633 852	3 285	4 659 365	311 521
大 阪 狭 山 市	6 775 614	255 687	1 442 475	3 378	561 188	2 148	3 954 401	232 352
大 阪 南 市	12 171 471	161 564	2 352 406	2 667	197 951	347	5 008 175	145 390
島 本 町	4 259 916	141 824	339 902	5 753	212 785	1 370	1 600 985	119 793
豊 能 町	12 949 992	78 863	2 474 902	300	426 018	30	2 112 708	77 515
能 勢 町	29 093 597	27 723	7 921 253	1 634	570 091	119	2 028 911	21 387
忠 岡 町	2 010 158	96 270	146 723	4 785	70 029	2 413	1 698 473	85 377
熊 取 町	8 172 919	148 285	1 905 581	8 588	270 754	1 110	3 769 760	130 723
田 尻 町	3 678 260	157 770	588 598	806	3 927	24	1 331 902	109 075
岬 子 町	13 337 655	66 824	1 688 922	3 854	514 261	688	2 970 146	56 698
太 子 町	6 489 253	55 703	1 894 513	2 980	1 186 419	4 559	1 237 253	42 831
河 南 町	11 067 012	55 070	4 151 170	1 402	835 877	137	1 791 651	46 639
千 早 赤 阪 村	9 150 282	19 953	1 474 977	1 092	616 663	356	791 565	15 827

資 料 (財)大阪府市町村振興協会「自治大阪」

地 目 別 民 有 地

(各年1月1日現在)

池 沼		ウ) 山 林		原 野		(雑種地) 鉄 軌 道		雑種地(鉄軌道を除く)	
評価総地積	決定価格	評価総地積	決定価格	評価総地積	決定価格	評価総地積	決定価格	評価総地積	決定価格
507 477	1 403	153 326 218	37 848	3 703 354	4 016	10 768 507	411 028	53 141 629	1 946 960
492 898	1 243	152 946 911	30 641	3 713 495	3 336	10 813 831	378 015	52 766 428	1 750 024
482 741	1 121	151 921 781	27 313	3 698 117	3 022	10 781 722	354 445	52 536 604	1 607 407
465 086	1 616	151 569 282	24 394	3 617 852	2 535	10 770 245	341 988	54 765 862	1 554 480
454 046	1 765	150 962 597	23 949	3 592 115	2 413	10 728 894	339 611	54 928 018	1 528 663
-	-	-	-	-	-	2 697 724	134 328	2 134 447	61 098
91 809	1 489	22 656 444	5 279	237 831	905	2 746 093	91 932	6 902 129	292 057
702	21	37 130 568	4 613	984 341	386	194 986	7 909	3 808 372	98 867
10 326	5	10 382 276	4 960	257 542	869	825 776	25 641	7 210 227	220 881
953	27	11 755 142	833	110 884	43	1 010 113	23 825	3 335 306	140 709
221	5	22 997 627	1 235	801 628	53	917 269	14 764	8 050 519	196 216
311 547	216	17 940 935	5 204	380 018	63	927 160	27 603	10 214 982	273 886
38 488	2	28 099 605	1 825	819 871	95	1 409 773	13 610	13 272 036	244 950
-	-	-	-	-	-	2 697 724	134 328	2 134 447	61 098
311 547	216	4 195 605	1 370	96 481	3	634 183	20 590	6 331 913	167 376
1 006	0	4 750 326	602	301 107	41	139 201	2 434	2 281 959	40 883
702	21	41 011	1 724	2 179	29	102 984	4 776	62 667	4 149
-	-	2 154 878	352	61 888	185	26 635	1 251	1 413 291	36 347
12 629	1 129	39 525	2 081	14 259	794	920 969	34 491	1 439 283	155 142
-	-	-	-	-	-	49 048	1 254	264 580	14 980
46 499	340	13 339 919	1 231	67 704	45	556 966	17 567	2 025 962	87 302
2 756	0	3 337 379	260	40 446	6	180 642	1 773	992 560	17 559
-	-	-	-	-	-	25 010	1 238	28 657	176
5 452	4	1 080 208	2 430	126 771	526	273 515	8 681	3 064 778	97 883
32 681	20	7 964 869	1 933	155 868	66	315 563	10 583	2 636 265	30 425
953	27	3 827 505	53	-	-	302 719	6 797	1 171 386	66 575
-	-	5 051 152	309	11 901	6	432 870	4 239	3 529 947	64 879
-	-	2 681 818	193	200 603	12	119 986	1 332	2 328 607	52 003
60	0	193 335	1 523	10 487	176	251 224	9 542	210 891	7 350
-	-	8 040 141	245	336 001	11	306 516	2 801	1 250 725	19 711
-	-	-	-	-	-	96 243	2 978	599 798	34 776
-	-	2 335 234	36	40 741	1	75 587	2 120	1 194 516	33 432
-	-	13 744 710	3 827	283 537	60	133 776	3 112	3 328 126	76 497
-	-	10 838 531	2 051	18 035	153	44 271	1 803	842 191	53 354
-	-	4 023 554	120	106 509	43	260 972	4 305	1 038 134	19 481
-	-	1 253 291	186	137 581	17	203 946	3 730	1 189 076	35 479
4 814	1	-	-	-	-	22 647	982	356 485	26 301
-	-	-	-	-	-	801 141	24 628	157 960	8 977
-	-	620	7	-	-	84 917	2 279	220 666	11 707
221	5	8 001	58	118	2	85 177	2 371	385 406	23 648
-	-	3 904 083	660	4 375	0	446 422	12 723	1 125 786	54 653
-	-	3 014 922	66	138 154	7	169 874	1 258	2 505 649	51 686
-	-	3 867 179	629	33 943	1	23 777	633	1 281 967	26 161
-	-	2 906 320	342	45 600	164	154 016	2 445	1 072 933	29 577
-	-	235 979	77	42 028	8	67 394	1 545	472 149	16 178
33 788	2	3 216 488	64	103 061	5	196 333	1 547	1 063 269	11 543
-	-	1 312 131	34	-	-	151 454	4 663	642 659	10 212
-	-	7 357 180	138	186 644	3	21 096	79	371 444	797
-	-	16 738 968	347	715 595	16	-	-	1 118 779	4 219
-	-	-	-	-	-	25 236	367	69 697	3 327
938	0	1 575 934	396	25 472	25	24 680	370	599 800	7 074
-	-	-	-	-	-	81 377	1 307	1 672 456	46 558
-	-	7 153 404	128	199 730	5	184 796	683	626 396	4 768
-	-	1 599 252	127	48 293	1	38 007	6	485 516	5 199
-	-	3 304 855	82	22 823	0	-	-	960 636	6 808
-	-	5 874 290	266	14 181	0	-	-	378 606	2 413

第 8 表

市 町 村 別 都 市 計 画 区 域、市 街

1) 人口の配分については、国勢調査結果等の町丁別人口を市街化区域内、市街化調整区域内及び重複区域内の3段階に区分し、重複区域内は地形図等を利用して市街化区域内と市街化調整区域内に振り分けるなどして算出している。
 ア) 都市計画区域の面積は、最新の国土地理院の行政面積より算出されたもの。
 イ) 市街化調整区域の面積は行政区域面積から市街化区域面積を引くなどして算出している。
 ウ) 「平成12年国勢調査」による。
 エ) 用途地域は、市街化区域内で指定していない区域と市街化調整区域内で指定している区域があるため、市街化区域と用途地域を指定している区域の面積は一致しない。

市 町 村	ア) 都市計画区域		市 街 化 区 域		イ) 市街化調整区域		ウ) 人口集中地区		駅 前 広 場		
	面 積	人 口	面 積	人 口	面 積	人 口	面 積	人 口	駅 数	計 画 決 定 面 積	供 用 済 面 積
平成 1 4 年	188 674	8 832.8	94 900	8 591.4	93 774	241.4	89 796	8 423.8	161	817 300	447 379
1 5	188 674	8 847.2	94 862	8 621.8	93 812	238.4	89 797	8 431.0	161	817 300	467 679
1 6	188 674	8 855.9	94 900	8 617.1	93 774	238.8	89 796	8 426.8	161	817 300	467 679
1 7	188 674	8 863.5	94 900	8 626.6	93 774	233.2	89 796	8 427.3	161	820 400	482 594
平成 1 8 年	189 105	8 840.0	95 296	8 625.4	93 809	222.0	89 796	8 426.8	161	818 610	490 419
大 阪 市 地 域	22 496	2 627.4	21 145	2 627.4	1 351	-	22 084	2 598.5	8	76 200	64 700
三 島 地 域	24 959	1 086.8	11 937	1 057.9	13 022	28.8	11 262	1 057.8	22	121 840	77 590
豊 能 地 域	23 960	654.5	7 151	631.7	16 809	21.7	6 249	622.4	11	35 910	28 290
北 河 内 地 域	17 738	1 194.4	11 270	1 189.7	6 468	10.8	11 046	1 167.3	25	141 750	106 700
中 河 内 地 域	12 891	861.0	8 635	849.3	4 256	13.5	9 037	862.3	32	127 830	57 760
南 河 内 地 域	28 993	655.3	7 820	601.2	21 173	54.1	6 674	549.5	20	91 400	46 998
泉 北 地 域	26 403	1 169.0	16 407	1 116.3	9 996	53.3	14 896	1 082.5	27	146 540	79 090
泉 南 地 域	31 665	591.6	10 931	551.9	20 734	39.8	8 548	486.5	16	77 140	29 291
大 阪 市 市	22 496	2 627.4	21 145	2 627.4	1 351	-	22 084	2 598.5	8	76 200	64 700
大 塚 市 市	14 999	830.5	10 928	789.6	4 071	40.9	10 527	796.4	17	106 060	70 020
岸 和 田 市 市	7 244	204.7	2 867	188.1	4 377	16.6	2 456	170.5	7	39 000	12 300
豊 中 市 市	3 660	387.2	3 660	386.2	-	-	3 638	391.7	7	17 950	14 990
池 田 市 市	2 211	101.1	1 088	96.5	1 123	4.5	1 058	96.0	2	9 860	7 000
吹 田 市 市	3 611	349.8	3 611	349.8	-	-	3 611	349.9	3	17 550	14 000
泉 大 津 市 市	1 367	78.1	1 367	78.1	-	-	1 227	75.1	3	8 000	5 800
高 槻 市 市	10 531	358.0	3 329	338.4	7 202	19.6	3 298	342.7	4	28 700	16 400
貝 塚 市 市	4 398	90.2	1 663	85.0	2 735	5.3	1 325	83.1	4	18 090	1 990
守 口 市 市	1 273	148.2	1 178	149.1	95	-	1 273	152.3	2	10 000	10 000
枚 方 市 市	6 508	403.8	4 137	398.1	2 371	5.1	4 081	389.1	9	44 900	29 300
茨 木 市 市	7 652	264.6	3 311	256.0	4 341	8.6	2 771	253.1	11	55 690	34 890
八 尾 市 市	4 171	274.1	2 723	262.1	1 448	11.4	3 208	274.7	10	46 440	25 150
泉 佐 野 市 市	5 505	102.0	2 062	95.3	3 443	6.7	1 761	77.9	3	12 350	8 000
富 田 林 市 市	3 966	123.9	1 579	107.3	2 387	16.6	1 231	96.6	5	29 600	20 498
寝 屋 川 市 市	2 473	242.4	2 076	245.3	397	2.3	1 923	244.0	4	27 600	24 100
河 内 長 野 市 市	10 961	119.4	1 527	103.4	9 434	16	1 055	82.5	3	17 500	11 400
松 原 市 市	1 666	129.1	1 279	128.0	387	1.1	1 372	131.0	4	18 000	8 000
大 東 市 市	1 827	129.3	1 187	128.0	640	0.9	1 214	127.2	1	10 700	10 680
和 泉 市 市	8 499	182.0	2 593	169.7	5 906	12.3	1 604	131.2	4	22 300	270
箕 面 市 市	4 784	126.8	1 985	124.7	2 799	2.1	1 390	120.8	2	8 100	6 300
柏 原 市 市	2 539	76.4	931	75.4	1 608	1.7	889	74.0	3	13 420	8 040
羽 曳 野 市 市	2 644	120.4	1 337	114.2	1 307	6.2	1 237	106.1	3	13 000	-
門 真 市 市	1 228	135.0	1 186	135.8	42	0.2	1 228	135.6	4	26 300	22 220
摂 津 市 市	1 487	84.9	1 349	84.6	138	0.2	1 243	84.8	3	11 600	8 200
高 石 市 市	1 135	60.3	1 116	60.8	19	0.1	1 135	62.3	3	10 180	3 000
藤 井 寺 市 市	889	66.8	753	66.6	136	0.2	889	66.8	2	6 500	1 500
東 大 阪 市 市	6 181	510.5	4 981	511.8	1 200	0.4	4 940	513.6	19	67 970	24 570
南 泉 市 市	4 821	65.1	1 302	57.9	3 519	7.2	1 135	51.8	-	-	-
四 條 畷 市 市	1 874	56.8	590	55.8	1 284	1.3	451	48.1	1	4 400	4 400
交 野 市 市	2 555	78.9	916	77.6	1 639	1	876	71.0	4	17 850	6 000
大 阪 狭 山 市 市	1 186	57.5	741	52.3	445	5.2	633	49.8	3	6 800	5 600
大 阪 南 市 市	3 610	59.0	1 188	57.6	2 422	1.4	648	48.3	1	4 100	3 400
島 本 町 町	1 678	29.5	337	29.1	1 341	0.4	339	29.3	1	8 300	4 100
豊 能 町 町	3 437	25.0	315	22.2	3 122	2.8	163	13.9	-	-	-
能 勢 町 町	9 868	14.4	103	2.1	9 765	12.3	-	-	-	-	-
忠 岡 町 町	403	18.1	403	18.1	-	-	403	17.5	-	-	-
熊 取 町 町	1 719	44.2	924	43.3	795	0.9	598	35.9	1	3 600	3 601
田 尻 町 町	471	7.8	221	7.2	250	0.6	271	5.7	-	-	-
岬 町 町	3 897	18.6	704	17.5	3 193	1.1	354	13.3	-	-	-
太 子 町 町	1 417	14.6	238	13.9	1 179	0.7	149	9.3	-	-	-
河 南 町 町	2 526	16.9	236	10.7	2 290	6.2	108	7.4	-	-	-
千 早 赤 阪 村 村	3 738	6.7	130	4.8	3 608	1.9	-	-	-	-	-

化 区 域 、 用 途 地 域 等 の 決 定 状 況

(各年3月末現在)

総面積	工)用 途 地 域												
	第一種 低層住居 専用地域	第二種 低層住居 専用地域	第一種 中高層 専用地域	第二種 中高層 専用地域	第一種 住居地域	第二種 住居地域	準住居 地 域	近 隣 商業地域	商 業 地 域	準 工 業 地 域	工 業 地 域	工業専用 地 域	
ha													
94 435.0	10 052.0	138.5	16 260.8	10 105.2	19 018.0	5 119.0	988.7	3 078.5	4 789.6	16 403.9	3 294.4	5 190.0	
94 435.0	10 051.0	139.5	16 257.8	10 106.2	19 019.0	5 119.0	988.7	3 083.4	4 800.6	16 391.9	3 291.4	5 190.0	
94 438.0	10 054.0	139.5	16 239.8	10 074.9	19 022.0	5 104.0	988.7	3 088.8	4 800.6	16 443.9	3 291.3	5 190.0	
94 437.0	10 090.0	139.5	16 202.8	10 098.9	18 951.0	5 159.0	994.7	3 069.5	4 812.6	16 440.9	3 291.1	5 187.0	
94 780.6	10 137.0	139.5	16 212.8	10 104.9	18 983.0	5 172.0	993.0	3 149.5	4 814.1	16 567.9	3 320.1	5 187.0	
21 145.0	-	-	360.0	2 054.0	5 333.0	1 187.0	350.0	590.0	3 580.0	4 771.0	904.0	2 016.0	
11 668.8	1 716.0	7.3	3 327.0	1 724.0	1 189.0	923.0	79.0	366.0	216.5	1 572.0	549.0	-	
6 949.4	1 728.0	8.7	2 141.0	710.0	729.0	329.0	93.0	214.5	157.0	715.2	124.0	-	
11 277.2	1 407.0	91.0	2 723.0	1 878.2	1 466.0	754.8	91.4	377.0	115.4	1 812.0	331.2	230.0	
8 610.4	311.0	-	1 496.0	672.0	2 427.0	290.0	120.0	429.0	319.4	1 854.0	604.0	88.0	
7 945.9	1 869.0	7.1	1 378.8	1 182.0	1 938.0	555.0	115.0	174.3	26.0	624.7	34.0	42.0	
16 293.0	1 649.0	17.0	3 424.0	1 405.7	2 711.0	583.0	77.0	753.8	291.5	2 438.0	335.0	2 609.0	
10 890.9	1 457.0	8.4	1 363.0	479.0	3 190.0	550.2	67.6	244.9	108.3	2 781.0	438.9	202.0	
21 145.0	-	-	360.0	2 054.0	5 333.0	1 187.0	350.0	590.0	3 580.0	4 771.0	904.0	2 016.0	
10 855.0	1 156.0	17.0	2 414.0	1 139.0	1 969.0	196.0	5.0	669.0	247.0	792.0	313.0	1 938.0	
2 804.1	381.0	3.1	338.0	92.0	1 050.0	131.0	39.0	97.0	31.0	483.0	51.0	108.0	
3 489.6	631.0	4.6	1 239.0	190.0	431.0	59.0	28.0	137.0	54.0	639.0	77.0	-	
1 056.0	179.0	-	467.0	19.0	157.0	64.0	-	26.0	28.0	69.0	47.0	-	
3 427.0	474.0	-	1 126.0	561.0	429.0	286.0	17.0	155.0	99.0	200.0	80.0	-	
1 358.5	29.0	-	130.0	64.0	120.0	123.0	29.0	18.0	7.5	753.0	22.0	63.0	
3 329.3	659.0	6.3	1 157.0	422.0	372.0	110.0	25.0	75.0	48.0	357.0	98.0	-	
1 663.0	62.0	-	309.0	30.0	601.0	15.0	11.0	44.0	9.5	367.0	183.0	31.0	
1 170.0	-	-	10.0	277.0	346.0	120.0	30.0	42.0	42.0	277.0	26.0	-	
4 137.0	902.0	91.0	1 338.0	552.0	244.0	195.0	27.0	98.0	33.0	334.0	93.0	230.0	
3 311.0	542.0	1.0	864.0	434.0	245.0	400.0	37.0	102.0	61.0	437.0	188.0	-	
2 711.0	45.0	-	443.0	379.0	721.0	68.0	30.0	82.0	35.0	645.0	223.0	40.0	
2 062.2	107.0	-	46.0	174.0	376.0	9.2	-	23.0	57.0	1 107.0	100.0	63.0	
1 606.0	408.0	-	190.0	324.0	499.0	30.0	28.0	42.0	4.0	54.0	-	27.0	
2 076.0	143.0	-	378.0	355.0	402.0	169.0	19.0	97.0	17.0	479.0	17.0	-	
1 638.0	600.0	-	344.0	228.0	80.0	202.0	21.0	24.0	11.0	94.0	34.0	-	
1 267.0	31.0	-	123.0	319.0	332.0	127.0	20.0	29.0	11.0	275.0	-	-	
1 187.4	28.0	-	253.0	276.0	180.0	41.0	11.0	39.0	5.4	209.0	145.0	-	
2 593.0	452.0	-	542.0	91.0	532.0	154.0	24.0	30.0	37.0	627.0	-	104.0	
1 985.1	646.0	4.1	415.0	501.0	39.0	206.0	65.0	34.0	75.0	-	-	-	
918.4	51.0	-	138.0	233.0	207.0	22.0	-	23.0	8.4	194.0	12.0	30.0	
1 337.1	320.0	7.1	401.0	60.0	376.0	24.0	22.0	34.0	-	78.0	-	15.0	
1 187.3	10.0	-	30.0	326.0	134.0	174.0	1.1	56.0	18.0	432.0	6.2	-	
1 259.5	11.0	-	76.0	239.0	111.0	95.0	-	29.0	8.5	507.0	183.0	-	
1 101.0	12.0	-	313.0	103.0	19.0	95.0	19.0	29.0	-	33.0	-	479.0	
753.0	119.0	-	167.0	75.0	195.0	40.0	24.0	27.0	-	106.0	-	-	
4 981.0	215.0	-	915.0	60.0	1 499.0	200.0	90.0	324.0	276.0	1 015.0	369.0	18.0	
1 324.0	144.0	-	188.0	40.0	424.0	22.0	-	24.0	1.9	455.0	25.0	-	
589.5	169.0	-	226.0	3.2	69.0	46.0	3.3	29.0	-	44.0	-	-	
930.0	155.0	-	488.0	89.0	91.0	9.8	-	16.0	-	37.0	44.0	-	
741.0	205.0	-	135.0	142.0	117.0	120.0	-	11.0	-	11.0	-	-	
1 188.3	390.0	5.3	255.0	22.0	240.0	146.0	-	35.0	-	95.0	-	-	
342.0	30.0	-	104.0	68.0	32.0	32.0	-	5.0	-	71.0	-	-	
315.5	272.0	-	20.0	-	18.0	-	-	5.5	-	-	-	-	
103.2	-	-	-	-	84.0	-	-	12.0	-	7.2	-	-	
385.5	-	-	25.0	8.7	71.0	15.0	-	7.8	-	233.0	-	25.0	
924.0	304.0	-	175.0	62.0	188.0	21.0	12.0	20.0	-	142.0	-	-	
220.8	-	-	-	22.0	72.0	-	-	1.9	-	120.0	4.9	-	
704.5	69.0	-	52.0	37.0	239.0	206.0	5.6	-	8.9	12.0	75.0	-	
238.3	51.0	-	16.0	-	166.0	-	-	5.3	-	-	-	-	
235.8	97.0	-	1.6	34.0	90.0	12.0	-	1.2	-	-	-	-	
129.7	38.0	-	1.2	-	83.0	-	-	0.8	-	6.7	-	-	

第 9 表 都 道 府 県 別 面 積、民 有 地 等

ア) 都道府県については平成17年の数値である。
 イ) 緩衝緑地、都市緑地、緑道の合計である。平成17年の数値である。
 a) 都県の境界にまたがって境界未定となっている市区町村等の面積値(14 546.78km²)を含む。
 b) 都県にまたがる境界未定地域を含まない。

都道府県	面積 (各年10月1日)	ア) 民 有 地 (各年1月1日)				自然公園 面積 (各年3月末)	イ) 都市公園 面積 (各年3月末)	イ) うち緑地 面積 (各年3月末)	
		うち 宅 地	うち 田	うち 畑	うち 山 林				
平成 1 4 年	a) 377 887.25	162 311	15 746	27 288	25 011	76 410	5 366 182	97 875	12 524
1 5	a) 377 899.20	162 309	15 858	27 178	24 962	78 775	5 370 258	99 841	12 952
1 6	a) 377 906.97	162 302	15 962	27 080	24 885	78 674	5 371 586	102 657	13 562
1 7	a) 377 914.78	162 206	16 062	26 982	24 818	78 700	5 370 861	105 104	14 099
平成 1 8 年	a) 377 923.14	162 492	16 189	26 882	24 756	79 067	5 368 753
北海道	b) 83 456.20	27 616	997	2 409	8 609	11 071	864 147	11 812	1 898
青森県	b) 8 918.44	3 949	284	883	732	1 518	114 678	1 702	147
岩手県	b) 15 278.77	7 726	299	990	706	5 035	71 915	1 282	90
宮城県	b) 6 862.08	3 677	383	1 141	328	1 646	171 199	3 092	679
秋田県	b) 11 434.22	4 312	242	1 310	240	1 900	124 209	1 396	163
山形県	b) 6 652.11	3 540	244	1 014	348	1 630	154 796	1 562	366
福島県	b) 13 782.75	6 112	419	1 123	816	3 222	168 206	1 970	175
茨城県	b) 6 095.69	4 194	648	942	1 038	1 219	90 896	2 324	393
栃木県	b) 6 408.28	3 241	410	977	387	1 164	132 139	2 394	107
群馬県	b) 6 363.16	2 481	394	277	618	917	90 413	2 325	210
埼玉県	b) 3 767.09	2 278	631	423	529	484	124 583	4 229	1 050
千葉県	b) 5 081.83	3 541	692	866	641	953	28 537	3 438	753
東京都	b) 2 102.72	1 026	560	4	95	298	79 359	4 927	935
神奈川県	b) 2 415.84	1 264	575	51	203	296	55 157	4 035	434
新潟県	b) 10 789.40	5 006	443	1 609	364	2 230	316 955	2 273	257
富山県	b) 2 045.58	1 373	229	612	60	377	119 754	1 463	171
石川県	b) 4 185.47	1 617	180	417	149	772	52 494	1 262	75
福井県	b) 4 189.27	1 545	155	396	53	871	61 432	1 076	173
山梨県	b) 4 201.17	1 332	162	114	280	651	121 153	668	96
長野県	b) 13 104.95	4 753	447	672	729	2 273	278 523	1 994	226
岐阜県	b) 9 768.20	4 528	333	479	199	3 228	195 092	1 630	75
静岡県	b) 7 329.15	4 142	532	304	613	2 320	83 664	2 723	401
愛知県	b) 5 115.14	2 668	793	520	418	698	88 839	4 785	639
三重県	b) 5 761.15	2 781	327	520	224	1 532	201 896	1 354	211
滋賀県	b) 3 794.26	1 602	211	519	59	710	149 957	1 069	51
京都府	b) 4 613.00	1 558	212	275	97	882	8 701	1 532	130
大阪府	b) 1 896.83	881	499	121	42	152	19 092	4 441	557
兵庫県	b) 8 395.47	3 962	547	733	126	2 294	166 015	5 720	985
奈良県	b) 3 691.09	1 374	144	198	82	872	63 328	1 544	239
和歌山県	b) 4 726.12	2 279	139	166	218	1 697	42 886	579	154
鳥取県	b) 3 507.26	1 340	103	261	159	656	49 061	621	63
島根県	b) 6 707.57	3 235	130	391	166	2 409	40 497	933	9
岡山県	b) 7 009.37	3 913	334	641	261	2 467	80 664	2 299	443
広島県	b) 8 478.52	4 082	343	526	264	2 750	37 853	2 644	140
山口県	b) 6 112.22	3 374	262	491	172	2 266	42 667	1 561	153
徳島県	b) 4 145.69	1 741	126	224	183	1 170	38 706	442	77
香川県	b) 1 862.25	1 156	169	285	134	512	20 534	1 214	114
愛媛県	b) 5 677.38	3 254	216	294	473	2 191	41 121	1 395	76
高知県	b) 7 105.01	3 165	97	260	152	2 584	47 504	540	37
福岡県	b) 4 844.07	2 815	601	731	290	916	88 107	4 115	398
佐賀県	b) 2 439.58	1 544	148	454	226	601	26 884	686	72
長崎県	b) 4 095.22	2 037	192	285	462	908	74 091	1 372	9
熊本県	b) 6 402.74	3 402	307	715	596	1 452	155 636	1 210	124
大分県	b) 5 099.16	2 606	202	464	303	1 285	174 849	1 015	217
宮崎県	b) 6 346.14	2 524	228	394	404	1 283	91 784	1 713	243
鹿児島県	b) 9 043.47	4 596	345	484	1 094	2 253	82 122	1 697	38
沖縄県	b) 2 275.28	1 063	130	17	477	85	36 658	1 045	50

資料 国土交通省国土地理院「全国都道府県市区町村別面積調」、総務省自治税務局固定資産税課「固定資産の価格等の概要調査(土地)」、環境省自然環境局「自然公園の面積」、大阪府都市整備部公園課「公園緑地関係資料集」