

第 1 章

土 地

# 第 1 章 土 地

## 位置及び面積

本府の極所の地名及び経緯度をみると、極東は枚方市大字穂谷(東経 135°44'48")、極西は泉南郡岬町多奈川小島(東経 135°05'36")、極南は同じく岬町多奈川西畑(北緯 34°16'19")、極北は豊能郡能勢町天王(北緯 35°03'05")で、その直線距離は東西 60.0 km、南北 86.5 kmに及んでいる。

また、本府の大半は摂津平野、河内平野、和泉平野を合わせたいわゆる大阪平野で占められ、北部は京都府、東部一帯は生駒、金剛の両山地を隔てて奈良県に接し、南部は和泉山脈を境として和歌山県に、西部では兵庫県にそれぞれ接している。また、大阪市以南の西部では大阪湾に臨んでいる。

平成 18 年 4 月 1 日現在の大阪府の面積は、1896.80 km<sup>2</sup>で、我が国の総面積 37 万 7920.64 km<sup>2</sup>のわずか 0.5%となっている。

## 地勢及び地質

大阪平野の中心をなす大阪市及びその周辺地域は、淀川、大和川の営む堆積作用によって生まれた土地であり、上町台地一帯を除いては概して低地である。

奈良県及び和歌山県と境を接する金剛山地は本府東南に起こり、延々地を北にはせ生駒山地と結んでいる。金剛、葛城、信貴、生駒の諸山はこれらに属している。

また、本府南部には和泉山脈があって支山脈が東北に走り、七越、槇尾、天野の諸山が起伏し、北部では中国山脈の余勢が南に伸び能勢、箕面、龍王の諸山を擁し、その姿はいずれも優美で人々に親しまれている。

淀川は、その源を滋賀県の琵琶湖に発し、瀬田川、宇治川となって京都府を貫流し、途中、木津川、桂川を合わせたところより本府北東部に入り、毛馬より二つに分かれ、西へ淀川(昭和 10 年 4 月 1 日から名称変更 旧名称新淀川 以下同様)、南に流れては中之島をはさみ、旧淀川(大川・堂島川・安治川)、土佐堀川となり、合流して大阪湾に注いでいる。

また、これらの河川を利用して、豊臣秀吉が 1585 年に東横堀川等を、また松平忠明が 1615 年に安井道頓に命じて道頓堀川を開かせるなど、10 数余の疎水路が設けられて"水の都"として大いに栄えた。

大和川は、奈良県に起こり、金剛山地と生駒山地の間を流れて府域に入り、藤井寺市で石川と合流し、西に流れて大阪市と堺市、松原市との間を縫って大阪湾に注いでいる。

また、この水系以外の主要な水系として石津川、大津川、樫井川、男里川等の諸水系がある。

池沼は、府内に約 1 万 2000 か所点在するが、多くは田畑の灌がい用に供せられるもので、そのうち規模の大きなものとして、多目的ダムとして建設された滝畑ダム(河内長野市)をはじめ、久米田池(岸和田市)、狭山池ダム(大阪狭山市)、光明池(和泉市)の水面積 40ha 前後の池があり、そのほかでは大野池(和泉市)、堀河ダム(泉南市)などの水面積 20ha 前後の池などがあげられる。

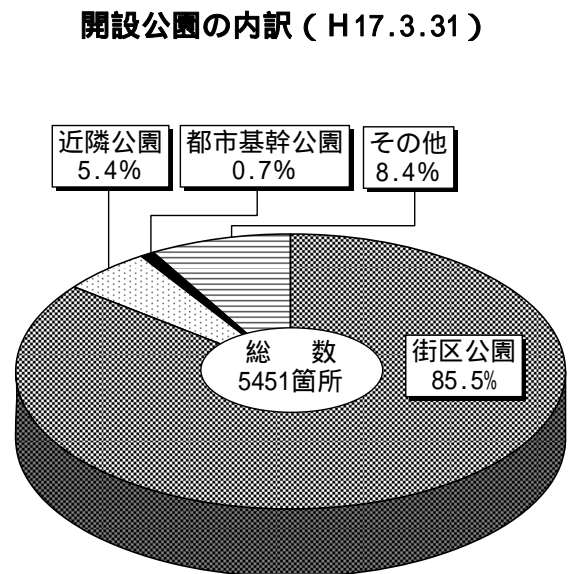
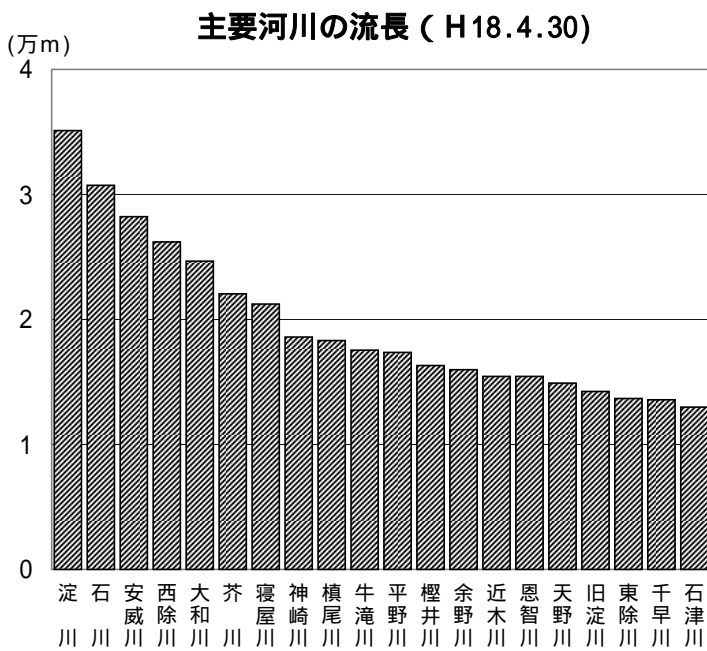
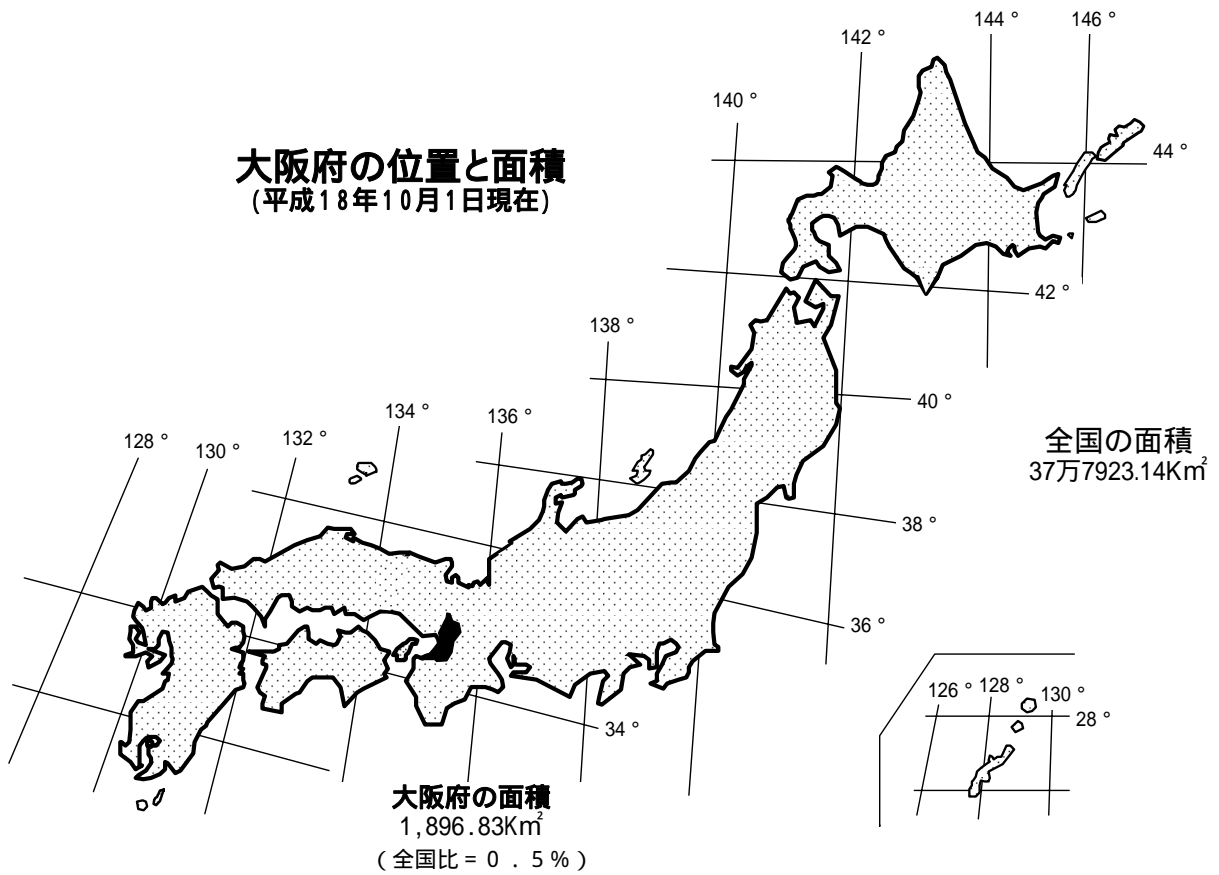
本府の地質の最大面積を占めるものは、第 4 紀古層及び第 4 紀新層であって、和泉沿海の地方は主として前者に属し、摂津南部及び河内平坦部は後者に属している。また、これに次ぐものは摂津中央部、河内東北部及び和泉中央部より河内南部にわたる第 3 紀層と、河内、和泉の山間部の片麻岩層及び和泉の砂岩層とである。なお、花こう岩層は河内東北部の山間及び摂津北部に分布し、秩父古生層は摂津北部においてみただけとなっているほか、安山岩は大和川支流の原川上流の河内の山間において、また、石灰岩は摂津北部の山間にわずかにみられる。

## 行政区の変遷

明治元年、新政府の地方官庁として、大阪鎮台が設置され、新政が開始されたが、間もなく大阪裁判所と改称された。同年 5 月、府藩県制の制定により、大阪裁判所を改称し大阪府が設置された。その後、同年 6 月に堺県が、更に翌 2 年 1 月には摂津県、河内県が、それぞれ大阪府から分離独立し、府の管轄区域は大阪市街地のみとなった。同 4 年 11 月、地方府県の大改革が行われ、摂津の諸県が廃止され、新しい大阪府が設置された。同 14 年 2 月には堺県を廃し大阪府に統合。これより先、堺県に奈良県を統合していたので、大阪府の管轄地は新たに河内、和泉、大和の三国が加わることとなり、大阪府史上で最大のものとなった。しかし、同 20 年 11 月、奈良県が大阪府から離れて再設定され、摂津 7 郡と河内・和泉 2 国を管轄地とする大阪府の区域が確定した。

以降、現在まで本府の行政区域については昭和 33 年 4 月に京都府南桑田郡樫田村が高槻市に、亀岡市の一部が豊能郡東能勢村(現豊能町)に編入された以外は、変っていない。

府内の市町村については、幾多の統廃合が行われた。特に、明治 22 年 4 月の市制、町村制の施行、昭和 28 年 10 月の町村合併促進法の施行、及び昭和 40 年 3 月の市町村の合併の特例に関する法律の施行により、市町村数は減少し、平成 17 年 2 月の堺市と美原町の合併を経て、平成 17 年 5 月 1 日現在、33 市 9 町 1 村となっている。



第 1 表 面 積 及 び 位 置

1) 面積は平成18年10月1日現在である。

面 積	広 ば う				府 庁 の 所 在 地
	位 置	東西距離	位 置	南北距離	
k m <sup>2</sup> 1 896.83	極 東 枚方市大字穂谷 (北緯34°48'06" 東経135°44'48") 極 西 泉南郡岬町多奈川小島 (北緯34°18'54" 東経135°05'36")	k m 60.0	極 南 泉南郡岬町多奈川西畑 (北緯34°16'19" 東経135°06'41") 極 北 豊能郡能勢町天王 (北緯35°03'05" 東経135°21'06")	k m 86.5	大 阪 市 中 央 区 大 手 前 2-1-22

資 料 国土交通省国土地理院「全国都道府県市区町村面積調」、「日本の市区町村位置情報要覧」

第 2 表 地域別市区町村の面積及び役所（役場）の所在地

ア)平成18年5月1日現在 イ)ウ)平成18年10月1日現在

a)大阪市淀川区と豊中市の境界未定地(49.02km<sup>2</sup>)のため参考数値。なお、豊中市統計書による豊中市の面積は36.60km<sup>2</sup>。b)参考数値の淀川区を含む  
c)参考数値の豊中市を含む。

地 域	ア)市区町村	イ)面積	ウ)役 場 の 所 在 地	地 域	ア)市区町村	イ)面積	ウ)役 場 の 所 在 地
大 阪 府 全 域	33市9町1村	km <sup>2</sup> 1896.83				km <sup>2</sup> 18.27	谷川1-1-1
大 阪 市 地 域	大 阪 市	b) 222.11	北区中之島1-3-20	中河内地域	大 東 市 門 真 市 四 條 畷 市 交 野 市	12.28 18.74 25.55	中町1-1 中野本町1-1 私部1-1-1
	都 島 区 福 島 区 此 花 区 西 港 区 大 正 区 天 王 寺 区 浪 速 区 西 淀 川 区 東 淀 川 区 東 成 区 生 野 区 旭 城 東 区 阿 倍 野 区 住 吉 区 東 住 吉 区 西 成 区 淀 川 区 鶴 見 区 住 之 江 区 平 野 区 北 中 央 区	6.05 4.67 16.04 5.20 7.90 9.43 4.80 4.37 14.23 13.26 4.55 8.38 6.30 8.42 5.99 9.34 9.75 7.35 12.64 8.16 20.77 15.30 10.33 8.88	中野町2-16-20 吉野3-17-23 春日出北1-8-4 新町4-5-14 市岡1-15-25 千島2-7-95 真法院町20-33 敷津東1-4-20 御幣島1-2-10 豊新2-1-4 大今里西2-8-4 勝山南3-1-19 大宮1-1-17 中央3-4-29 文の里1-1-40 殿辻1-8-18 東田辺1-13-4 岸里1-5-20 十三東1-18-21 横堤5-4-19 御崎3-1-17 背戸口3-8-19 扇町2-1-27 久太郎町1-2-27	南河内地域	3市 八 尾 市 柏 原 市 東 大 阪 市	128.91 41.71 25.39 61.81	本町1-1-1 安堂町1-55 荒本北50-4
	7市3町	c) 488.97		泉州地域	6市2町1村 富 田 林 市 河 内 長 野 市 松 原 市 羽 曳 野 市 藤 井 寺 市 大 阪 狭 山 市 (南河内郡) 太 子 町 河 南 町 千 早 赤 阪 村	289.93 39.66 109.61 16.66 26.44 8.89 11.86 14.17 25.26 37.38	常盤町1-1 原町1-1-1 阿保1-1-1 誉田4-1-1 岡1-1-1 狭山1-2384-1 大字山田88 大字白木1359-6 大字水分180
北 大 阪 地 域	7市3町	c) 488.97		泉北地域	9市4町 堺 市	589.53 149.99	
三 島 地 域	4市1町	249.59			堺 区 中 東 西 南 北 美 原 区	23.69 17.94 10.48 28.62 40.44 15.58 13.24	南瓦町3-1 南瓦町3-1 深井沢町2470-7 日置荘原寺町195-1 鳳東町6-600 桃山台1-1-1 新金岡町5-1-4 黒山167-1
	吹 田 市 高 槻 市 茨 木 市 摂 津 市 (三島郡) 島本町	36.11 105.31 76.52 14.87 16.78	泉町1-3-40 桃園町2-1 駅前3-8-13 三島1-1-1 桜井2-1-1	泉南地域	泉 大 津 市 和 泉 市 高 石 市 (泉北郡) 忠 岡 町	12.60 84.99 11.35 4.03	東雲町9-12 府中町2-7-5 加茂4-1-1 忠岡東1-34-1
豊 能 地 域	3市2町	c) 239.38			5市3町 岸 和 田 市 貝 塚 市 泉 佐 野 市 泉 南 市 阪 南 市 (泉南郡) 熊 取 町 田 尻 町 岬 町	326.57 72.23 43.99 55.04 48.25 36.10 17.19 4.71 49.06	余野414-1 宿野28 岸城町7-1 畠中1-17-1 市場東1-295-3 樽井1-1-1 尾崎町35-1 野田1-1-1 大字嘉祥寺375-1 深日2000-1
東 大 阪 地 域	10市	306.29					
北 河 内 地 域	7市	177.38					
	守 口 市 枚 方 市 寝 屋 川 市	12.73 65.08 24.73	京阪本通2-2-5 大垣内町2-1-20 本町1-1				

資 料 国土交通省国土地理院「全国都道府県市区町村別面積調」、大阪府総務部市区町村課

第 3 表 主 要 山 岳

a) 標石のない標高点である。

山 岳	標 高	三角点の所在地	山 岳	標 高	三角点の所在地
葛岩三	m		積 迦 ケ 嶽	m	
城湧国	959	千早赤阪村	王 寺 山	a)512	能勢町
山	897	河内長野市	代 安 ( 雌 岳 )	510	茨木市
山	886	"	上 山 ( 王 )	489	豊能町
石 ケ	a)860	和泉市	二 亀 城	487	八尾市
大葛燈	a)858	岸和田市		474	太子町
経	857	河内長野市		462	能勢町
	a)825	和泉市		a)433	能勢町
神刺石	a)792	河内長野市	俎 六 石 山	420	阪南市
堂	a)784	能勢町	青 飯 山	396	箕面市
山	680	茨木市	飯 鉢 山	391	豊能町
山	679	豊能町	金 胎 寺 山	385	岬町
山	679	高槻市	神 於 山	384	泉南市
山	660	能勢町	森 野 山	349	岬町
山	659	河南町	高 高 山	a)299	池田市
生天光	642	東大阪市	飯 鉢 山	314	大東市
山	640	豊能町	金 胎 寺 山	a)299	茨木市
山	a)639	豊能町	神 於 山	296	富田林市
山	631	島本町	森 野 山	296	岸和田市
岳	620	豊能町・箕面市	高 高 山	294	羽曳野市
山	612	能勢町		285	岬町
山	a)604	箕面市		a)285	"
三高三	576	泉佐野市	阿 高 武 山	281	高槻市
山	a)649	貝塚市	小 富 士 山	278	柏原市
山	564	能勢町	平 甲 山	260	泉佐野市
山	a)558	泉佐野市	高 金 山	254	岬町
山	554	能勢町		212	"
山	a)541	河内長野市		175	泉南市
山	527	高槻市		a)1 125	( 奈良県御所市 )
山	524	高槻市			

資 料 国土交通省国土地理院「2.5万分の1地形図」

第 4 表 主 要 池 沼

(平成18年3月末現在)

池 沼	所 在 地	堤 高	堤 長	水 面 積	貯 水 量
		m		ha	m <sup>3</sup>
滝 畑 ダ ム	河内長野市滝畑	62.0	120.5	52.3	9 340 000
久 米 田 池	岸和田市池尻町	8.9	2 220	46.5	1 578 000
狭 山 池 ダ ム	大阪狭山市池尻	18.5	997	36.0	2 800 000
光 明 池	和泉市和田町	26.0	502	35.6	3 696 000
大 野 池	" 尾井町	15.0	194	22.5	1 153 000
堀 河 ダ ム	泉南市童子畑	45.4	130	19.5	2 795 000
大 座 間 池	羽曳野市郡戸町	2.9	90	11.6	135 000
箕 川 ダ ム	箕面市栗生間谷	47.0	222.5	14.7	2 000 000
稲 倉 池	泉佐野市日根野	32.2	173	14.4	1 283 000
永 寿 池	貝塚市三ツ松	9.7	520	7.8	234 000
大 寺 池	泉佐野市日根野	16.0	360	12.8	862 000
山 池	河内長野市小山田	14.6	145	11.3	662 000
大 山 池	枚方市大字田口	6.6	340	10.0	250 000
大 海 池	松原市三宅町	2.0	600	9.9	79 000
逢 帰 ダ ム	泉南郡岬町	33.2	93	8.3	1 024 000
室 池	四條畷市南野	11.5	271	11.7	337 000
大 泉 池	堺市南花田	2.9	1 350	8.0	100 000
大 大 池	枚方市大字長尾	9.1	560	6.3	238 000
永 楽 ダ ム	泉南郡熊取町	40.0	133	5.9	729 000
大 正 池	堺市上神谷	23.0	149	5.6	325 000
太 満 池	大阪狭山市池尻	9.0	1 110	9.6	235 000
鳥 取 池	阪南市桑畑	29.5	88	4.3	323 000

資 料 大阪府都市整備部河川室ダム砂防課、環境農林水産部農政室

## 第 5 表 主 要 河 川

1) 流路延長両岸平均4000m以上のものである。  
ア) 国土地理院 2万 5 千分の 1 地形図により調べた。

(平成18年 4 月未現在)

河 川	区 域		ア) 流 域	水 系	流 路 延 長 両 岸 平 均
	自	至			
淀川	大阪府・京都府界	大阪湾	島本町、高槻市、枚方市、摂津市、寝屋川市、守口市、大阪市	淀川	35 100
石川	河内長野市大字滝畑	大和川	河内長野市、富田林市、羽曳野市、柏原市、藤井寺市	大和川	30 722
安威川	高槻市二料	神崎川	高槻市、茨木市、摂津市、吹田市、大阪市	淀川	28 213
西除川	河内長野市天野町	大和川	河内長野市、大阪狭山市、堺市、松原市	大和川	26 202
大和川	奈良県界	大阪湾	柏原市、藤井寺市、八尾市、大阪市、松原市、堺市	"	24 650
芥寝屋川	京都府界他	淀川	高槻市	淀川	22 048
神崎川	北谷川の合流点	旧淀川	寝屋川市、大東市、東大阪市、大阪市	"	21 241
尾崎川	淀川からの分派点	大阪湾	大阪市、吹田市、豊中市	"	18 592
横尾川	和泉市仏並町	大津川	和泉市、泉大津市	大津川	18 309
牛滝川	岸和田市大沢町	木津川	岸和田市、忠岡町	大津川	17 534
平野川	大和川からの分派点	第二寝屋川	柏原市、八尾市、東大阪市、大阪市	淀川	17 375
櫻井川	泉佐野市大木	大阪湾	泉佐野市、泉南市、田尻町	櫻井川	16 321
余野川	豊能町余野	猪名川	豊能町、箕面市、池田市	淀川	15 969
近木川	貝塚市蕎原	大阪湾	貝塚市	近木川	15 445
恩智川	柏原市大械	寝屋川	柏原市、八尾市、東大阪市、大東市	淀川	15 441
天野川	四條畷市大字上田原他	淀川	交野市、枚方市	淀川	14 896
旧淀川	淀川からの分派点	大阪湾	大阪市	"	14 230
東除川	西除川からの分派点	大和川	大阪狭山市、羽曳野市、松原市	大和川	13 682
千早川	千早赤阪村大字千早	石川	千早赤阪村、河南町、富田林市	"	13 570
石津川	堺市田中他	大阪湾	堺市	石津川	12 974
箕面川	箕面市大字粟生間谷	兵庫県界	箕面市、池田市	淀川	12 402
尾崎川	和泉市若樫町他	牛滝川	和泉市、岸和田市	大津川	12 331
第二寝屋川	恩智川からの分派点	寝屋川	八尾市、東大阪市、大阪市	淀川	11 630
千里川	箕面市白鳥	猪名川	箕面市、豊中市	"	10 696
金熊寺川	和歌山県界	男里川	泉南市	男里川	10 465
一庫・大路次川	京都府界	兵庫県界	能勢町	淀川	10 440
津田川	岸和田市河合町	大阪湾	岸和田市、貝塚市	津田川	9 988
勝尾寺川	箕面市大字粟生間谷	茨木川	箕面市、茨木市	淀川	9 635
猪木川	大阪府・兵庫県界他	神崎川	池田市、豊中市	"	8 904
津川	旧淀川からの分派点	大阪湾	大阪市	淀川	8 800
和田川	堺市美木多上	石津川	堺市	石津川	8 422
田尻川	能勢町倉垣	兵庫県界	能勢町	淀川	8 269
穂谷川	枚方市杉	淀川	枚方市	"	7 771
天竺川	豊中市大字上新田	神崎川	豊中市	"	7 635
天見川	河内長野市大字清水	石川	河内長野市	大和川	7 469
古山田川	寝屋川市御幸西町他	寝屋川	守口市、寝屋川市、門真市、大阪市	淀川	7 400
梅川	吹田市藤白台	安威川	吹田市、摂津市	"	7 358
佐保川	河南町大字加納	石川	河南町、太子町	大和川	7 273
平野川分水路	茨木市佐保	茨木川	茨木市	淀川	6 841
	平野川からの分派点	寝屋川	東大阪市	"	6 651
佐備川	富田林市大字竜泉	石川	富田林市	大和川	6 301
檜尾川	高槻市成合北の町	淀川	高槻市	淀川	6 152
女瀬川	" 大字奈佐原	芥川	"	"	5 960
春木川	岸和田市尾生町	大阪湾	岸和田市	春木川	5 720
水越川	千早赤阪村大字水分	千早川	千早赤阪村	大和川	5 698
城飛山川	寝屋川からの分派点	旧淀川	大阪市	淀川	5 615
山田川	太子町大字山田	石川	太子町	大和川	5 590
大正川	能勢町山辺	一庫・大路次川	能勢町	淀川	5 509
船橋川	茨木市下穂積	安威川	茨木市、摂津市	"	5 259
	枚方市大字長尾	淀川	枚方市	"	5 243
大住山川	岬町孝子	大阪湾	岬町	大川	4 903
田吉川	泉南郡熊取町	佐野川	泉佐野市、泉南郡熊取町	住吉川	4 842
蓮寺川	能勢町大字山田	一庫・大路次川	能勢町	淀川	4 722
正今川	淀川からの分派点	大阪湾	大阪市	"	4 600
石見川	大阪市東住吉区湯里町他	平野川	"	"	4 508
	河内長野市寺元	天見川	河内長野市	大和川	4 496
新家川	泉南市新家他	櫻井川	泉南市	櫻井川	4 362
高野川	吹田市大字下新田	神崎川	吹田市	淀川	4 252
野間川	出来谷川の合流点	兵庫県界	能勢町	"	4 148

資料 大阪府都市整備部河川室河川環境課「大阪府管内河川指定状況調書」

第 6 表 市 町 村 別 都 市 公 園

1) 箇所数及び面積について、2市町以上の区域にわたるものは、各市町毎に重複して計上している。但し、大阪府全体の数値は実数である。  
 ア) 都市公園法第2条第2項の規定により設置された都市公園である。従って、都市計画決定されていない都市公園を含む全体の数値である。  
 イ) 都市公園法施行例の一部改正により、児童公園を主として街区内に居住する者の利用に供することを目的とする都市公園(街区公園)に改められる。  
 ウ) 各年4月1日現在の推計人口により算出した。(大阪府総務部統計課) (各年3月31日現在)

市 町 村	都市計画決定公園		ア) 開 設 公 園								
			総 数			イ) うち街区公園		うち近隣公園		うち都市基幹公園	
	数	面 積	数	面 積	ウ) 1人当 たり面積	数	面 積	数	面 積	数	面 積
	所	ha			m <sup>2</sup> /人						
平成 1 3 年	2 348	6 173.67	4 958	4 213.27	4.79	4 220	671.61	284	488.62	37	756.58
1 4	2 348	6 174.20	5 081	4 247.86	4.83	4 332	689.25	289	497.19	37	759.30
1 5	2 352	6 181.04	5 197	4 281.29	4.86	4 443	696.87	291	496.14	38	770.93
1 6	2 355	6 183.73	5 311	4 328.56	4.91	4 535	706.16	293	504.15	38	777.25
平成 1 7 年	2 357	6 183.70	5 451	4 387.23	4.97	4 658	714.29	294	501.66	38	780.25
大 阪 市	743	1 246.22	933	867.75	3.30	810	203.48	69	96.71	10	238.63
三 島 地 域	269	875.29	488	615.66	5.67	399	90.87	37	82.21	5	80.29
豊 能 地 域	229	596.01	713	539.67	8.28	630	75.74	28	39.61	4	108.80
北 河 内 地 域	285	855.18	584	496.39	4.17	502	72.03	45	60.62	4	129.15
中 河 内 地 域	239	257.41	493	200.86	2.33	459	49.99	22	33.67	1	11.41
南 河 内 地 域	110	379.06	507	386.37	5.91	371	76.40	15	26.68	2	22.26
泉 北 地 域	321	1 112.84	1 356	850.48	7.29	1 187	103.06	58	133.84	9	122.29
泉 南 地 域	181	861.69	396	430.06	7.36	300	42.73	20	28.32	4	121.41
大 阪 市	743	1 246.22	933	867.75	3.3	810	203.48	69	96.71	10	238.63
大 塚 市	207	814.62	1 005	647.40	7.77	912	76.39	34	90.55	7	109.59
岸 和 田 市	57	333.82	113	142.13	7.03	61	10.79	8	9.97	2	22.46
豊 中 市	119	324.73	356	238.48	6.17	336	30.98	12	18.33	2	16.50
池 田 市	31	196.09	121	123.42	12.28	112	13.98	4	4.80	2	92.30
吹 田 市	95	318.78	124	315.48	8.96	101	26.28	14	30.30	3	45.80
高 槻 市	24	34.19	43	22.78	2.98	33	2.51	8	11.93	0	0.00
高 島 市	52	368.76	188	163.24	4.62	178	38.42	5	9.80	1	33.98
貝 塚 市	12	71.59	24	63.88	7.09	12	2.71	2	3.20	0	0.00
守 口 市	62	128.81	57	99.64	6.77	52	11.75	2	2.70	1	53.99
枚 方 市	103	403.95	339	186.74	4.61	308	33.79	14	23.04	1	9.29
茨 木 市	85	102.60	125	90.12	3.38	78	14.17	12	35.85	1	0.51
八 尾 市	75	70.44	257	67.04	2.46	250	26.06	6	8.68	0	0.00
泉 佐 野 市	60	203.57	40	40.09	4.05	23	4.76	3	2.14	1	7.95
富 田 市	17	170.08	63	117.63	9.42	50	15.86	5	10.94	0	0.00
寝 屋 川 市	44	172.61	57	114.19	4.69	35	6.35	15	11.48	1	11.88
河 内 長 野 市	23	95.8	249	198.41	16.79	149	32.18	4	6.68	1	13.54
松 原 市	27	13.30	29	10.72	0.83	25	5.33	3	3.49	0	0.00
大 東 市	41	58.64	36	29.63	2.31	28	5.33	7	7.20	1	53.99
和 泉 市	67	201.06	250	124.23	6.97	196	19.11	14	28.05	2	12.70
箕 面 市	79	75.19	153	116.59	9.17	141	18.54	11	14.25	0	0.00
柏 原 市	11	15.88	18	11.59	1.50	15	2.65	2	4.54	0	0.00
羽 曳 野 市	13	80.98	25	18.16	1.52	20	6.06	0	0.00	0	0.00
門 真 市	13	6.95	54	12.41	0.94	46	7.13	2	4.70	0	0.00
摂 津 市	30	55.33	39	36.90	4.36	33	10.00	5	5.30	0	0.00
高 石 市	15	53.71	52	48.14	7.88	42	4.14	1	2.10	0	0.00
藤 井 寺 市	7	4.21	21	5.95	0.91	18	2.24	0	0.00	0	0.00
東 大 阪 市	153	171.09	218	122.23	2.39	194	21.28	14	20.45	1	11.41
泉 南 市	19	57.01	109	18.28	2.81	104	10.46	4	5.99	0	0.00
四 條 畷 市	13	64.03	15	38.19	6.7	12	2.79	2	4.42	0	0.00
交 野 市	9	20.19	26	15.59	2.02	21	4.89	3	7.08	0	0.00
大 阪 市	1	1.00	85	24.77	4.28	77	8.1	1	2.47	1	8.72
狭 山 市	24	52.74	30	47.05	8.1	24	5.95	2	5.55	0	0.00
鳥 本 町	7	29.82	12	9.92	3.41	9	2.00	1	0.96	0	0.00
豊 能 町	0	0.00	83	61.18	25.28	41	12.24	1	2.23	0	0.00
能 勢 町	0	0.00	0	0.00	0.00	0	0.00	0	0.00	0	0.00
忠 岡 町	8	9.26	6	7.93	4.43	4	0.91	1	1.21	0	0.00
熊 取 町	0	0.00	77	9.53	2.16	76	8.06	1	1.47	0	0.00
田 尻 町	7	16.06	1	3.30	4.72	0	0.00	0	0.00	0	0.00
岬 子 町	2	126.90	2	105.80	56.47	0	0.00	0	0.00	1	91.00
太 河 町	8	1.79	17	3.18	2.17	17	3.18	0	0.00	0	0.00
早 赤 阪 村	14	11.90	18	7.55	4.32	15	3.45	2	3.10	0	0.00
千 早 赤 阪 村	0	0.00	0	0.00	0.00	0	0.00	0	0.00	0	0.00

資 料 大阪府都市整備部公園課「大阪府都市公園一覧表」

第 7 表

## 市 町 村 別

1) 各市町村保管の土地課税台帳又は土地補充課税台帳に登録された土地に関するものである。ア) 牧場は堺市と大阪狭山市のみである。

市 町 村	総 数		田		畑 (樹園地を含む)		宅 地	
	評価総地積	決定価格	評価総地積	決定価格	評価総地積	決定価格	評価総地積	決定価格
	m <sup>2</sup>		百万円					
平成 1 3 年	886 661 519	69 638 226	127 437 334	722 394	42 467 821	358 463	492 673 774	65 584 383
平成 1 4 年	884 715 030	63 662 368	125 929 330	624 597	42 114 988	313 946	494 248 430	60 049 013
平成 1 5 年	883 076 695	57 882 787	124 249 352	523 615	41 746 120	219 028	495 634 038	54 738 889
平成 1 6 年	882 347 298	53 025 729	122 519 711	444 865	41 864 226	245 047	497 229 798	50 172 560
平成 1 7 年	881 136 817	49 681 465	121 073 480	385 032	41 726 675	214 662	498 915 697	47 088 459
大阪市地域	109 169 903	17 046 778	636 211	14 323	605 700	21 186	103 133 345	16 802 216
三島地域	108 224 249	6 388 874	14 679 018	66 267	1 761 432	21 435	58 605 520	5 879 792
豊能地域	93 835 991	4 161 418	13 555 750	41 072	2 549 160	34 601	35 669 430	3 963 466
北河内地域	98 484 863	5 918 953	11 896 641	45 665	3 361 185	39 185	64 210 483	5 561 644
中河内地域	79 346 067	4 681 934	6 512 027	30 869	4 896 193	35 450	51 737 132	4 440 176
南河内地域	110 280 260	2 799 533	25 970 303	48 788	8 268 747	21 474	42 988 746	2 500 114
北地域	149 066 111	6 020 480	19 647 920	72 570	10 266 053	29 720	89 470 816	5 590 836
泉南地域	132 729 373	2 663 495	28 175 610	65 478	10 018 205	11 611	53 100 225	2 350 215
大阪市	109 169 903	17 046 778	636 211	14 323	605 700	21 186	103 133 345	16 802 216
堺市	89 923 255	4 412 712	12 208 629	40 411	4 282 820	20 869	61 953 238	4 159 469
岸和田市	35 825 944	839 171	7 007 566	23 198	5 961 340	5 198	15 291 331	764 199
豊中市	19 551 868	2 377 212	520 605	16 091	510 331	20 300	18 290 192	2 329 552
池田市	10 755 972	673 687	1 021 254	11 059	436 687	2 991	5 637 948	618 344
吹田市	18 225 290	2 125 553	422 587	12 283	312 949	11 271	14 994 106	1 897 235
泉大津市	6 363 501	369 685	445 024	6 347	63 937	969	5 503 249	343 597
高槻市	42 416 522	1 854 611	6 401 480	8 890	561 775	2 812	19 346 382	1 727 878
貝塚市	17 525 571	349 676	3 809 776	9 510	1 535 289	1 636	7 603 607	315 764
守口市	6 943 445	795 858	87 455	2 151	82 250	3 729	6 723 417	788 513
枚方市	35 454 719	1 984 378	5 810 871	14 398	1 451 730	12 099	23 374 050	1 839 614
茨木市	34 878 838	1 566 470	6 977 812	30 170	607 185	2 700	15 839 189	1 485 991
八尾市	27 421 249	1 480 152	3 516 248	13 139	1 563 089	9 658	17 038 823	1 380 492
泉佐野市	25 772 877	520 311	6 338 264	6 890	617 917	1 421	10 484 007	450 161
富田林市	21 080 973	482 863	6 002 098	4 864	1 635 408	4 609	8 105 836	421 200
寝屋川市	14 566 113	1 140 459	1 409 133	10 233	576 526	7 173	11 915 242	1 104 523
河内長野市	25 226 688	454 396	4 627 713	5 610	1 617 104	3 283	9 078 524	421 449
松原市	10 210 460	582 623	2 320 478	10 858	126 617	1 584	7 025 041	528 512
大東市	11 625 156	633 391	568 476	4 324	299 531	6 251	7 095 699	584 600
和泉市	42 788 076	740 189	6 531 187	17 073	5 826 007	4 743	12 985 132	620 501
箕面市	21 557 995	985 104	1 662 992	11 878	628 881	11 146	7 554 709	899 942
柏原市	13 695 184	337 326	1 284 484	1 059	2 302 543	5 677	4 721 408	305 427
羽曳野市	15 128 036	549 534	3 250 031	11 588	1 565 555	2 504	7 438 614	487 169
門真市	8 016 934	713 521	492 546	7 764	145 916	5 341	7 003 320	672 261
摂津市	8 446 782	693 407	530 083	9 289	70 517	3 531	6 851 397	642 563
高石市	7 977 516	397 362	313 674	3 711	16 113	427	7 336 793	378 298
井寺市	4 946 696	335 163	651 197	5 921	71 033	1 039	3 717 391	299 123
東大阪市	38 229 634	2 864 456	1 711 295	16 671	1 030 561	20 115	29 976 901	2 754 257
泉南市	17 141 884	336 638	4 438 211	5 194	932 751	643	6 806 127	291 665
四條畷市	10 104 973	269 032	1 216 743	2 834	163 296	909	3 470 658	235 865
交野市	11 773 523	382 314	2 311 417	3 961	641 936	3 683	4 628 097	336 268
大阪狭山市	6 788 272	258 137	1 500 525	4 167	606 597	3 041	3 821 778	231 669
大阪南	12 168 057	202 825	2 399 369	3 579	203 370	484	4 931 969	182 481
島本町	4 256 817	148 833	347 056	5 635	209 006	1 121	1 574 446	126 125
豊能町	12 887 325	88 603	2 423 127	283	399 695	28	2 111 845	87 117
能勢町	29 082 831	36 812	7 927 772	1 761	573 566	136	2 074 736	28 511
忠岡町	2 013 763	100 532	149 406	5 028	77 176	2 712	1 692 404	88 971
熊取町	8 170 476	173 697	1 921 945	10 684	259 603	1 211	3 731 846	151 671
田尻町	2 773 698	152 669	591 681	989	3 927	29	1 325 855	120 251
岬町	13 350 866	88 508	1 668 798	5 434	504 008	989	2 925 483	74 023
太子町	6 494 376	57 599	1 925 152	3 251	1 191 911	4 901	1 227 092	44 330
河南町	11 214 066	57 844	4 212 142	1 385	837 509	140	1 786 882	49 571
千早赤阪村	9 190 693	21 374	1 480 967	1 144	617 013	373	787 588	17 091

資料 (財)大阪府市町村振興協会「自治大阪」



## 民 有 地

(各年1月1日現在)

池 沼		山 林		原 野		ア) 牧場・雑種地(鉄軌道を除く)		鉄 軌 道	
評価総地積	決定価格	評価総地積	決定価格	評価総地積	決定価格	評価総地積	決定価格	評価総地積	決定価格
531 340	1 974	155 539 672	49 444	3 735 036	7 035	53 301 331	2 413 994	10 975 211	500 540
526 103	1 706	154 402 835	43 730	3 738 556	5 955	52 835 683	2 171 806	10 919 105	451 614
507 477	1 403	153 326 218	37 848	3 703 354	4 016	53 141 629	1 946 960	10 768 507	411 028
492 898	1 243	152 946 911	30 641	3 713 495	3 336	52 766 428	1 750 024	10 813 831	378 015
482 741	1 121	151 921 781	27 313	3 698 117	3 022	52 536 604	1 607 407	10 781 722	354 445
-	-	-	-	-	-	2 068 461	68 883	2 726 186	140 170
91 339	704	22 990 877	6 495	238 663	939	7 115 694	318 317	2 741 706	94 927
821	26	37 125 778	4 769	999 388	727	3 740 322	108 301	195 342	8 453
11 701	53	10 519 970	5 481	269 589	942	7 392 183	239 450	823 111	26 531
953	28	11 785 854	1 005	115 967	135	3 287 735	149 566	1 010 206	24 703
221	5	23 339 390	1 280	821 186	60	7 970 828	212 715	920 839	15 097
337 244	303	18 047 933	6 212	424 048	120	9 917 355	291 676	954 742	29 046
40 462	2	28 111 979	2 071	829 276	99	11 044 026	218 499	1 409 590	15 518
-	-	-	-	-	-	2 068 461	68 883	2 726 186	140 170
337 244	303	4 245 100	1 505	121 303	3	6 115 242	168 583	659 679	21 569
1 006	0	4 837 852	713	306 168	38	2 283 018	43 390	137 663	2 434
821	26	50 599	1 447	12 659	328	61 603	4 313	105 058	5 153
-	-	2 164 471	480	61 982	209	1 407 213	39 279	26 417	1 325
3 272	270	41 187	2 140	14 167	795	1 510 561	166 010	926 461	35 549
-	-	-	-	-	-	301 967	17 454	49 324	1 320
50 277	363	13 363 394	1 409	68 433	57	2 066 111	95 105	558 670	18 096
2 756	0	3 339 788	274	39 963	8	1 014 317	20 519	180 075	1 966
-	-	-	-	-	-	25 313	216	25 010	1 248
5 880	4	1 160 800	2 579	130 925	542	3 247 576	106 296	272 887	8 845
36 608	22	8 276 442	2 912	156 063	87	2 670 614	33 883	314 925	10 706
953	28	3 819 587	65	-	-	1 182 877	69 912	299 672	6 857
-	-	4 951 923	356	11 901	7	2 936 095	56 685	432 770	4 790
-	-	2 794 497	213	209 397	13	2 212 014	50 771	121 723	1 193
60	0	199 729	1 699	15 104	180	199 098	6 807	251 221	9 845
-	-	7 996 672	251	335 857	11	1 262 981	20 847	307 837	2 946
-	-	-	-	-	-	642 081	38 650	96 243	3 019
-	-	2 352 170	37	40 741	1	1 195 129	36 015	73 410	2 161
-	-	13 801 890	4 688	302 745	117	3 207 296	89 758	133 819	3 310
-	-	10 807 592	2 357	18 102	171	842 948	57 725	42 771	1 885
-	-	4 038 357	125	111 592	135	975 948	20 395	260 852	4 508
-	-	1 273 873	189	135 648	18	1 260 144	44 151	204 171	3 914
5 761	49	-	-	-	-	346 744	27 095	22 647	1 011
1 182	49	-	-	-	-	203 520	12 256	790 083	25 720
-	-	943	19	-	-	223 251	12 441	86 742	2 466
221	5	8 001	61	118	2	413 329	26 544	85 406	2 468
-	-	3 927 910	815	4 375	0	1 128 910	59 259	449 682	13 338
-	-	3 015 133	66	141 036	7	1 638 995	37 574	169 631	1 488
-	-	3 899 288	697	33 943	1	1 297 268	28 079	23 777	648
-	-	2 907 983	469	48 876	218	1 081 055	34 942	154 159	2 773
-	-	237 048	73	56 092	15	498 811	17 621	67 421	1 551
35 762	2	3 254 372	65	104 533	5	1 041 851	14 238	196 831	1 971
-	-	1 309 854	34	-	-	664 888	11 063	151 567	4 856
-	-	7 370 832	138	191 141	3	369 589	944	21 096	90
-	-	16 732 284	347	715 504	16	1 058 969	6 040	-	-
-	-	-	-	-	-	69 599	3 440	25 178	381
938	0	1 557 875	468	25 479	29	646 594	9 191	26 196	443
-	-	-	-	-	-	770 804	29 919	81 431	1 480
-	-	7 155 036	129	200 196	5	712 352	6 983	184 993	946
-	-	1 601 041	133	48 296	1	462 846	4 977	38 038	6
-	-	3 508 440	92	21 597	0	847 496	6 656	-	-
-	-	5 919 818	268	14 181	0	371 126	2 498	-	-

第 8 表

市町村別都市計画区域、市街

ア)平成13年までは「平成7年国勢調査」、平成14年は「平成12年国勢調査」による。  
 イ)都市計画決定された面積である。  
 ウ)現に供用されている面積である。  
 a)第1種低層住居専用地域及び第2種低層住居専用地域の合計である。  
 b)第1種中層住居専用地域及び第2種中層住居専用地域の合計である。  
 c)第1種住居地域、第2種住居地域及び準住居地域の合計である。

市町村	都市計画区域		市街化区域		市街化調整区域		ア)人口集中地区	
	面積	人口	面積	人口	面積	人口	面積	人口
平成13年	188 673	8 828.1	94 900	8 598.3	93 773	228.2	89 553	8 410.8
14	188 674	8 832.8	94 900	8 591.4	93 774	241.4	89 796	8 423.8
15	188 674	8 847.2	94 862	8 621.8	93 812	238.4	89 797	8 431.0
16	188 674	8 855.9	94 900	8 617.1	93 774	238.8	89 796	8 426.8
平成17年	188 674	8 863.5	94 900	8 626.6	93 774	233.2	89 796	8 427.3
大阪市地域	22 496	2 627	21 145	2 627.4	1 351	-	22 084	2 598.5
三島地域	24 959	1 087	11 876	1 056.6	13 083	30.7	11 262	1 057.8
豊能地域	23 960	653	7 154	630.1	16 806	22.7	6 249	622.4
北河内地域	17 738	1 201	11 252	1 189.7	6 486	11.5	11 046	1 167.3
中河内地域	12 891	863	8 634	849.3	4 257	14.1	9 037	862.3
南河内地域	28 993	660	7 779	602.0	21 214	55.5	6 674	549.5
泉北地域	26 265	1 179	16 208	1 121.9	10 057	56.8	14 896	1 082.5
泉南地域	31 372	592	10 852	549.6	20 520	41.9	8 548	487.0
大阪市	22 496	2 627.4	21 145	2 627.4	1 351	-	22 084	2 598.5
堺市	14 999	840.6	10 926	799.7	4 073	40.9	10 527	796.4
岸和田市	7 189	204.2	2 787	185.8	4 402	18.4	2 456	170.5
豊中市	3 660	386.2	3 660	386.2	-	-	3 638	391.7
池田市	2 211	100.6	1 091	95.2	1 120	5.4	1 058	96.0
吹田市	3 611	353.2	3 611	353.2	-	-	3 611	347.9
泉大津市	1 229	78.1	1 229	77.9	-	-	1 227	75.1
高槻市	10 531	355.7	3 329	336.3	7 202	19.4	3 298	342.7
貝塚市	4 398	90.1	1 663	84.7	2 735	5.3	1 325	83.6
守口市	1 273	149.1	1 178	149.1	95	-	1 273	152.3
枚方市	6 508	403.7	4 120	398.1	2 388	5.6	4 081	389.1
茨木市	7 652	263.7	3 289	255.2	4 363	8.5	2 771	253.1
八尾市	4 171	274.1	2 722	262.1	1 449	12.0	3 208	274.7
泉佐野市	5 438	101.4	2 062	94.7	3 376	6.7	1 761	77.9
富田林市	3 966	124.9	1 568	107.9	2 398	17.0	1 231	96.6
寝屋川市	2 473	247.8	2 076	245.3	397	2.5	1 923	244.0
河内長野市	10 961	120.5	1 527	104.2	9 434	16.3	1 055	82.5
松原市	1 666	132.9	1 253	128.5	413	1.5	1 372	131.0
大東市	1 827	128.9	1 187	128.0	640	0.9	1 214	127.2
和泉市	8 499	181.0	2 541	166.1	5 958	14.9	1 604	131.2
箕面市	4 784	126.0	1 985	123.8	2 799	2.1	1 390	120.8
柏原市	2 539	77.1	931	75.4	1 608	1.7	889	74.0
羽曳野市	2 644	119.9	1 337	113.6	1 307	6.3	1 237	106.1
門真市	1 228	136.0	1 186	135.8	42	0.2	1 228	135.6
摂津市	1 487	85.1	1 349	84.9	138	0.2	1 243	84.8
高石市	1 135	61.3	1 109	60.1	26	1.0	1 135	62.3
藤井寺市	889	66.5	752	66.3	137	0.2	889	66.8
東大阪市	6 181	512.2	4 981	511.8	1 200	0.4	4 940	513.6
南泉市	4 735	65.8	1 301	58.6	3 434	7.2	1 135	51.8
四條畷市	1 874	57.1	589	55.8	1 285	1.3	451	48.1
交野市	2 555	78.6	916	77.6	1 639	1.0	876	71.0
大阪狭山市	1 186	57.4	741	52.2	445	5.2	633	49.8
大阪南市	3 610	59.8	1 189	58.4	2 421	1.4	648	48.3
島本町	1 678	29.6	298	27.0	1 380	2.6	339	29.3
豊能町	3 437	25.7	315	22.8	3 122	2.9	163	13.9
能勢町	9 868	14.4	103	2.1	9 765	12.3	-	-
忠岡町	403	18.1	403	18.1	-	-	403	17.5
熊取町	1 719	43.9	925	42.8	794	0.9	598	35.9
田尻町	386	7.4	221	6.8	165	0.6	271	5.7
岬町	3 897	19.2	704	17.8	3 193	1.4	354	13.3
太子町	1 417	14.6	238	13.9	1 179	0.7	149	9.3
河内南町	2 526	16.9	233	10.6	2 293	6.3	108	7.4
早赤阪村	3 738	6.8	130	4.8	3 608	2.0	-	-

資料 大阪府都市整備部総合計画課「都市計画資料集」

# 化区域、用途地域等の決定状況

(各年3月末現在)

総面積	用 途 地 域									駅 前 広 場		
	低層住居 専用地域	中高層住居 専用地域	住居 地域	近 商業地域	商 業 地 域	準工業 地 域	工 業 地 域	工業専用 地 域	工業専用 地 域	駅 数	イ)計 画	ウ)供 用
94 437.9 a)	10 190.5	b)26 375.7	c) 25 122.7	3 078.2	4 782.6	16 403.9	3 294.3	5 190.0	161	817 300	441 681	
94 439.8 a)	10 190.5	b)26 366.0	c) 25 125.7	3 078.5	4 790.8	16 403.9	3 294.4	5 190.0	161	817 300	447 379	
94 425.8 a)	10 190.5	b)26 363.7	c) 25 114.7	3 083.1	4 800.6	16 391.9	3 291.3	5 190.0	161	817 300	467 679	
94 437.5 a)	10 193.5	b)26 314.7	c) 25 114.7	3 088.8	4 800.6	16 443.9	3 291.3	5 190.0	161	817 300	467 679	
94 437.0	10 229.5	26 301.7	25 104.7	3 069.5	4 812.6	16 440.9	3 291.1	5 187.0	161	820 400	482 594	
21 145.0	-	2 414.0	6 870.0	590.0	3 580.0	4 771.0	904.0	2 016.0	8	80 600	69 100	
11 612.8	1 702.3	5 026.0	2 183.0	363.0	216.5	1 573.0	549.0	-	22	121 340	77 090	
6 955.4	1 735.7	2 862.0	1 144.0	214.5	157.0	718.2	124.0	-	11	35 910	28 290	
11 259.7	1 499.0	4 592.2	2 311.9	376.0	115.4	1 808.0	327.2	230.0	25	138 250	105 120	
8 609.4	310.0	2 170.0	2 866.0	355.0	317.4	1 897.0	606.0	88.0	32	130 230	53 870	
7 915.9	1 850.1	2 574.8	2 600.0	174.3	26.0	614.7	34.0	42.0	20	91 400	46 998	
16 102.0	1 664.0	4 830.7	3 332.0	751.8	291.5	2 288.0	335.0	2 609.0	27	145 530	72 835	
10 836.8	1 468.4	1 832.0	3 797.8	244.9	108.8	2 771.0	411.9	202.0	16	77 140	29 291	
21 145.0	-	2 414.0	6 870.0	590.0	3 580.0	4 771.0	904.0	2 016.0	8	80 600	69 100	
10 853.0	1 174.0	3 556.0	2 167.0	667.0	247.0	791.0	313.0	1 938.0	17	105 050	63 765	
2 749.1	387.1	429.0	1 219.0	97.0	31.0	454.0	24.0	108.0	7	39 000	12 300	
3 489.6	635.6	1 425.0	522.0	137.0	54.0	639.0	77.0	-	7	17 950	14 990	
1 062.0	178.0	501.0	210.0	26.0	28.0	72.0	47.0	-	2	9 860	7 000	
3 427.0	474.0	1 687.0	732.0	155.0	99.0	200.0	80.0	-	3	17 550	14 000	
1 228.5	29.0	194.0	270.0	18.0	7.5	625.0	22.0	63.0	3	8 000	5 800	
3 329.3	665.3	1 579.0	506.0	75.0	48.0	358.0	98.0	-	4	28 700	16 400	
1 663.0	62.0	339.0	622.0	44.0	10.0	372.0	183.0	31.0	4	18 090	1 990	
1 170.0	-	287.0	496.0	42.0	42.0	277.0	26.0	-	2	10 000	10 000	
4 120.0	994.0	1 881.0	465.0	98.0	33.0	330.0	89.0	230.0	9	44 900	29 300	
3 289.0	521.0	1 297.0	679.0	99.0	61.0	444.0	188.0	-	11	55 190	34 390	
2 710.0	45.0	822.0	819.0	81.0	35.0	645.0	223.0	40.0	10	46 440	21 260	
2 062.2	107.0	216.0	385.2	23.0	57.0	1 111.0	100.0	63.0	3	12 350	8 000	
1 595.0	382.0	530.0	556.0	42.0	4.0	54.0	-	27.0	5	29 600	20 498	
2 076.0	143.0	733.0	591.0	96.0	17.0	479.0	17.0	-	4	24 100	24 100	
1 638.0	600.0	572.0	303.0	24.0	11.0	94.0	34.0	-	3	17 500	11 400	
1 252.0	31.0	440.0	476.0	29.0	11.0	265.0	-	-	4	18 000	8 000	
1 187.4	28.0	529.0	232.0	39.0	5.4	209.0	145.0	-	1	10 700	9 100	
2 541.0	449.0	631.0	681.0	30.0	37.0	609.0	-	104.0	4	22 300	270	
1 985.1	650.1	916.0	310.0	34.0	75.0	-	-	-	2	8 100	6 300	
918.4	51.0	371.0	229.0	23.0	8.4	194.0	12.0	30.0	3	13 420	8 040	
1 337.1	327.1	461.0	422.0	34.0	-	78.0	-	15.0	3	13 000	-	
1 187.3	10.0	356.0	309.1	56.0	18.0	432.0	6.2	-	4	26 300	22 220	
1 259.5	11.0	315.0	206.0	29.0	8.5	507.0	183.0	-	3	11 600	8 200	
1 094.0	12.0	416.0	128.0	29.0	-	30.0	-	479.0	3	10 180	3000	
752.0	119.0	242.0	258.0	27.0	-	106.0	-	-	2	6 500	1 500	
4 981.0	214.0	977.0	1 818.0	251.0	274.0	1 058.0	371.0	18.0	19	70 370	24 570	
1 322.9	144.0	227.0	436.0	24.0	1.9	465.0	25.0	-	-	-	-	
589.2	169.0	229.2	118.0	29.0	-	44.0	-	-	1	4 400	4 400	
929.8	155.0	577.0	100.8	16.0	-	37.0	44.0	-	4	17 850	6 000	
741.0	205.0	277.0	237.0	11.0	-	11.0	-	-	3	6 800	5 600	
1 189.3	395.3	278.0	386.0	35.0	-	95.0	-	-	1	4 100	3 400	
308.0	31.0	148.0	60.0	5.0	-	64.0	-	-	1	8 300	4 100	
315.5	272.0	20.0	18.0	5.5	-	-	-	-	-	-	-	
103.2	-	-	84.0	12.0	-	7.2	-	-	-	-	-	
385.5	-	33.7	86.0	7.8	-	233.0	-	25.0	-	-	-	
925.0	304.0	232.0	227.0	20.0	-	142.0	-	-	1	3 600	3 601	
220.8	-	22.0	72.0	1.9	-	120.0	4.9	-	-	-	-	
704.5	69.0	89.0	450.6	-	8.9	12.0	75.0	-	-	-	-	
238.3	51.0	16.0	166.0	5.3	-	-	-	-	-	-	-	
232.8	97.0	35.6	99.0	1.2	-	-	-	-	-	-	-	
129.7	38.0	1.2	83.0	0.8	-	6.7	-	-	-	-	-	

第 9 表 都 道 府 県 別 面 積、民 有 地 等

ア) 都道府県については平成 16 年の数値である。  
 イ) 緩衝緑地、都市緑地、緑路の合計である。平成 15 年の数値である。  
 a) 都県の境界にまたがって境界未定となっている市区町村等の面積値 (14 196.93km<sup>2</sup>) を含む。  
 b) 都県にまたがる境界未定地域を含まない。

都 道 府 県	面 積 (各年10月1日)	ア) 民 有 地 (各 年 1 月 1 日)				ア) 自然公園 面 積 (各年3月末)	ア) 都市公園 面 積 (各年3月末)	イ) うち緑地 面 積 (各年3月末)	
		う ち 宅 地	う ち 田	う ち 畑	う ち 山 林				
	km <sup>2</sup>					ha			
平成 13 年	a) 377 880.25	162 446	15 647	27 411	24 987	78 392	5 347 828	94 891	9 920
平成 14 年	a) 377 887.25	162 311	15 746	27 288	25 011	76 410	5 366 182	97 875	10 119
平成 15 年	a) 377 899.20	162 309	15 858	27 178	24 962	78 775	5 369 232	99 845	12 952
平成 16 年	a) 377 906.97	162 302	15 962	27 080	24 885	78 674	5 371 586	102 657	...
平成 17 年	a) 377 914.78	...	...	...	...	...	...	...	...
北海道	b) 83 455.73	27 653	993	2 414	8 611	11 078	866 022	11 668	1 760
青森県	b) 8 918.28	3 953	283	885	733	1 520	114 678	1 726	142
岩手県	b) 15 278.71	7 733	297	992	710	5 030	71 764	1 262	90
宮城県	b) 6 861.95	3 672	380	1 144	328	1 639	171 199	3 040	583
秋田県	b) 11 434.22	4 306	242	1 311	241	1 887	123 281	1 383	142
山形県	b) 6 652.06	3 542	243	1 016	349	1 627	154 796	1 529	366
福島県	b) 13 782.75	6 125	416	1 126	820	3 228	168 206	1 917	162
茨城県	b) 6 095.68	4 198	643	944	1 042	1 219	90 259	2 291	372
栃木県	b) 6 408.28	3 246	407	979	390	1 163	132 139	2 375	106
群馬県	b) 6 363.16	2 486	391	278	622	917	90 414	2 295	200
埼玉県	b) 3 767.09	2 281	625	425	534	486	124 583	4 179	972
千葉県	b) 4 996.25	3 541	687	869	643	952	28 527	3 455	731
東京都	b) 2 102.41	1 028	558	5	97	299	79 359	4 767	858
神奈川県	b) 2 415.84	1 268	572	52	205	299	55 157	3 907	381
新潟県	b) 10 789.26	5 004	440	1 611	366	2 231	316 955	2 132	158
富山県	b) 2 132.33	1 375	228	615	61	377	119 754	1 443	170
石川県	b) 4 185.46	1 623	179	418	149	776	52 494	1 243	75
福井県	b) 4 189.25	1 552	155	399	53	876	61 432	1 067	173
山梨県	b) 4 201.17	1 333	160	114	281	651	121 153	663	95
長野県	b) 13 104.95	4 754	444	674	733	2 273	278 522	1 951	198
岐阜県	b) 9 768.20	4 540	329	481	201	3 238	195 092	1 565	68
静岡県	b) 7 329.09	4 151	528	307	615	2 322	83 674	2 686	383
愛知県	b) 5 125.07	2 670	787	524	421	700	88 780	4 701	607
三重県	b) 5 760.96	2 790	325	522	225	1 540	204 677	1 315	197
滋賀県	b) 3 794.26	1 613	209	521	58	718	149 957	1 024	46
京都府	b) 4 613.00	1 550	211	276	97	873	8 701	1 514	130
大阪府	b) 1 894.31	882	497	123	42	153	19 092	4 383	541
兵庫県	b) 8 394.92	3 959	544	736	126	2 286	166 015	5 636	888
奈良県	b) 3 691.09	1 377	143	199	82	875	63 328	1 511	222
和歌山県	b) 4 726.08	2 304	138	169	218	1 721	42 903	577	146
鳥取県	b) 3 507.25	1 340	102	261	159	653	49 061	598	59
島根県	b) 6 707.56	3 233	129	393	167	2 405	40 474	915	8
岡山県	b) 7 009.12	3 899	331	645	261	2 452	80 663	1 987	260
広島県	b) 8 477.92	4 062	341	528	265	2 730	37 853	2 595	117
山口県	b) 6 111.91	3 341	260	494	173	2 231	42 667	1 531	151
徳島県	b) 4 145.33	1 758	125	225	184	1 185	38 262	441	77
香川県	b) 1 862.19	1 158	168	288	135	512	20 534	920	110
愛媛県	b) 5 677.12	3 266	215	296	474	2 200	41 468	1 367	73
高知県	b) 7 105.01	3 176	96	261	152	2 594	47 512	528	36
福岡県	b) 4 844.02	2 821	598	735	291	920	88 107	4 036	386
佐賀県	b) 2 439.58	1 541	146	456	224	601	26 884	680	69
長崎県	b) 4 094.76	2 036	190	286	464	903	74 091	1 326	6
熊本県	b) 6 402.36	3 377	304	717	598	1 442	155 644	1 194	126
大分県	b) 5 099.15	2 610	200	466	305	1 283	174 849	960	192
宮崎県	b) 6 684.81	2 526	226	396	406	1 283	91 784	1 687	243
鹿児島県	b) 9 043.36	4 585	345	487	1 097	2 238	82 128	1 687	36
沖縄県	b) 2 274.59	1 066	130	17	478	85	36 692	998	41

資 料 国土交通省国土地理院「全国都道府県市区町村別面積調」、総務省自治税務局固定資産税課「固定資産の価格等の概要調査(土地)」、環境庁自然環境局「自然公園の面積」、大阪府都市整備部公園課「公園緑地関係資料集」