

第 1 章

土 地

第 1 章 土 地

位置及び面積

本府の極所の地名及び経緯度をみると、極東は枚方市大字穂谷（東経 135° 44′ 48″）、極西は泉南郡岬町多奈川小島（東経 135° 05′ 36″）、極南は同じく岬町多奈川西畑（北緯 34° 16′ 19″）、極北は豊能郡能勢町天王（北緯 35° 03′ 05″）で、その直線距離は東西 60.0 km、南北 86.5 km に及んでいる。

また、本府の大半は摂津平野、河内平野、和泉平野を合わせたいわゆる大阪平野で占められ、北部は京都府、東部一帯は生駒、金剛の両山地を隔てて奈良県に接し、南部は和泉山脈を境として和歌山県に、西部では兵庫県にそれぞれ接している。また、大阪市以南の西部では大阪湾に臨んでいる。

平成 17 年 10 月 1 日現在の大阪府の面積は、1894.31k m²で、我が国の総面積 37 万 7914.78k m²のわずか 0.5% となっている。

地勢及び地質

大阪平野の中心をなす大阪市及びその周辺地域は、淀川、大和川の営む堆積作用によって生まれた土地であり、上町台地一帯を除いては概して低地である。

奈良県及び和歌山県と境を接する金剛山地は本府東南に起こり、延々地を北にはせ生駒山地と結んでいる。金剛、葛城、信貴、生駒の諸山はこれらに属している。

また、本府南部には和泉山脈があつて支山脈が東北に走り、七越、槇尾、天野の諸山が起伏し、北部では中国山脈の余勢が南に伸び能勢、箕面、龍王の諸山を擁し、その姿はいずれも優美で人々に親しまれている。

淀川は、その源を滋賀県の琵琶湖に発し、瀬田川、宇治川となつて京都府を貫流し、途中、木津川、桂川を合わせたところより本府北東部に入り、毛馬より二つに分かれ、西へ淀川（昭和 10 年 4 月 1 日から名称変更〈旧名称新淀川〉以下同様）、南に流れては中之島をはさみ、旧淀川（大川・堂島川・安治川）、土佐堀川となり、合流して大阪湾に注いでいる。

また、これらの河川を利用して、豊臣秀吉が 1585 年に東横堀川等を、また松平忠明が 1615 年に安井道頓に命じて道頓堀川を開かせるなど、10 数余の疎水路が設けられて”水の都”として大いに栄えた。

大和川は、奈良県に起こり、金剛山地と生駒山地の間を流れて府域に入り、藤井寺市で石川と合流し、西に流れて大阪市と堺市、松原市との間を縫って大阪湾に注いでいる。

また、この水系以外の主要な水系として石津川、大津川、樫井川、男里川等の諸水系がある。

池沼は、府内に約 1 万 2000 か所点在するが、多くは田畑の灌がい用に供せられるもので、そのうち規模の大きなものとして、多目的ダムとして建設された滝畑ダム（河内長野市）をはじめ、久米田池（岸和田市）、狭山池ダム（大阪狭山市）、光明池（和泉市）の水面積 40ha 前後の池があり、そのほかでは大野池（和泉市）、堀河ダム（泉南市）などの水面積 20ha 前後の池などがあげられる。

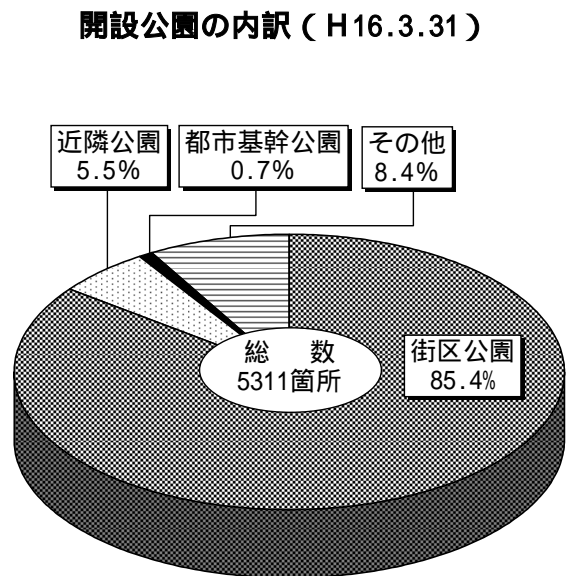
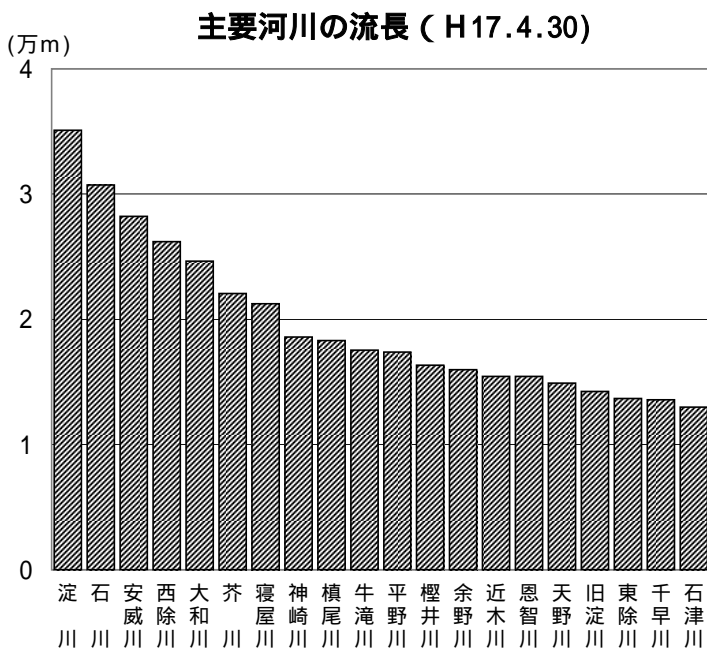
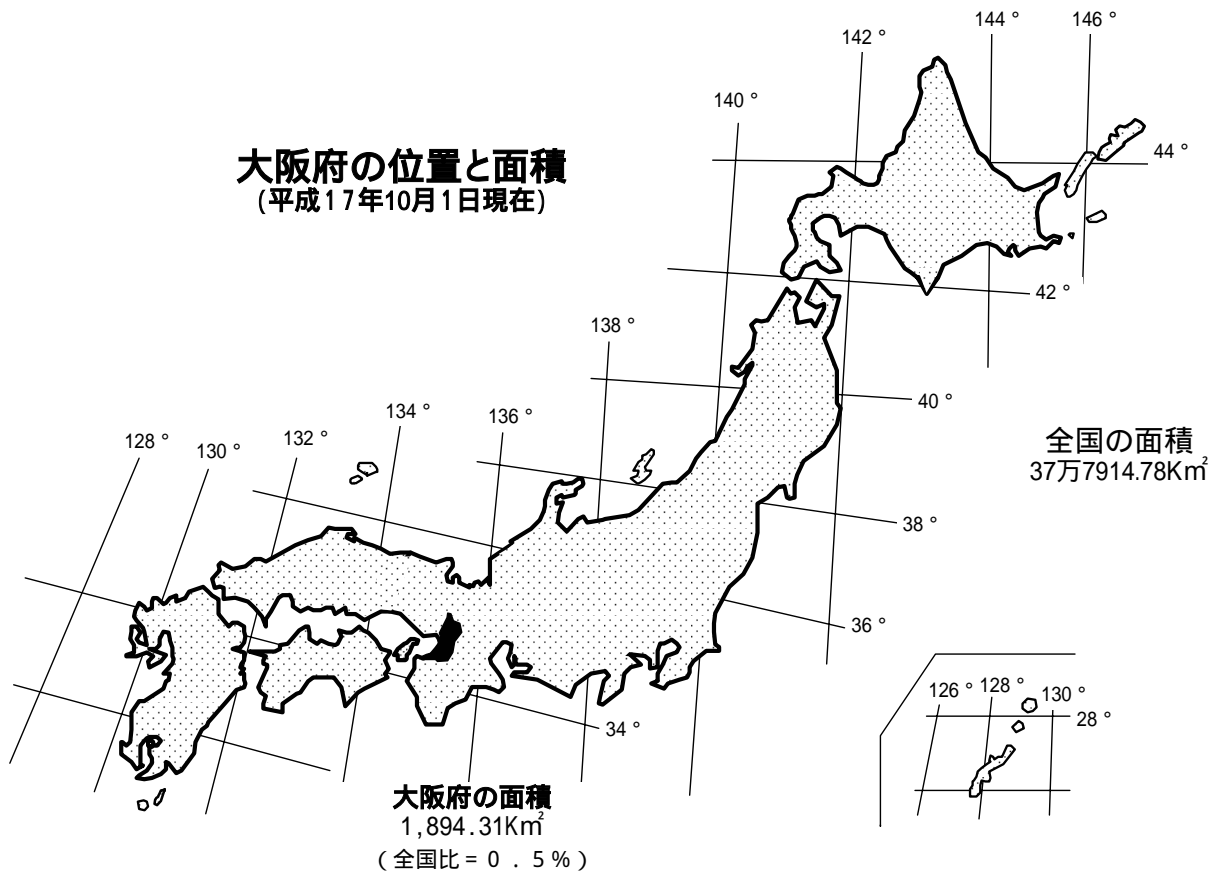
本府の地質の最大面積を占めるものは、第 4 紀古層及び第 4 紀新層であつて、和泉沿海の地方は主として前者に属し、摂津南部及び河内平坦部は後者に属している。また、これに次ぐものは摂津中央部、河内東北部及び和泉中央部より河内南部にわたる第 3 紀層と、河内、和泉の山間部の片麻岩層及び和泉の砂岩層とである。なお、花こう岩層は河内東北部の山間及び摂津北部に分布し、秩父古生層は摂津北部においてみただけとなっているほか、安山岩は大和川支流の原川上流の河内の山間において、また、石灰岩は摂津北部の山間におおむねみられる。

行政区の変遷

明治元年、新政府の地方官庁として、大阪鎮台が設置され、新政が開始されたが、間もなく大阪裁判所と改称された。同年 5 月、府藩県制の制定により、大阪裁判所を改称し大阪府が設置された。その後、同年 6 月に堺県が、更に翌 2 年 1 月には摂津県、河内県が、それぞれ大阪府から分離独立し、府の管轄区域は大阪市街地のみとなった。同 4 年 11 月、地方府県の大改革が行われ、摂津の諸県が廃止され、新しい大阪府が設置された。同 14 年 2 月には堺県を廃し大阪府に統合。これより先、堺県に奈良県を統合していたので、大阪府の管轄地は新たに河内、和泉、大和の三国が加わることとなり、大阪府史上で最大のものとなった。しかし、同 20 年 11 月、奈良県が大阪府から離れて再設定され、摂津 7 郡と河内・和泉 2 国を管轄地とする大阪府の区域が確定した。

以降、現在まで本府の行政区域については昭和 33 年 4 月に京都府南桑田郡樫田村が高槻市に、亀岡市の一部が豊能郡東能勢村（現豊能町）に編入された以外は、変っていない。

府内の市町村については、幾多の統廃合が行われた。特に、明治 22 年 4 月の市制、町村制の施行、昭和 28 年 10 月の町村合併促進法の施行、及び昭和 40 年 3 月の市町村の合併の特例に関する法律の施行により、市町村数は減少し、平成 17 年 2 月の堺市と美原町の合併を経て、平成 17 年 5 月 1 日現在、33 市 9 町 1 村となっている。



第 1 表 面 積 及 び 位 置

1) 面積は平成17年10月1日現在である。

面 積	広 ば う				府 庁 の 所 在 地
	位 置	東西距離	位 置	南北距離	
k m ² 1 894.31	極 東 枚方市大字穂谷 (北緯34°48'06" 東経135°44'48") 極 西 泉南郡岬町多奈川小島 (北緯34°18'54" 東経135°05'36")	k m 60.0	極 南 泉南郡岬町多奈川西畑 (北緯34°16'19" 東経135°06'41") 極 北 豊能郡能勢町天王 (北緯35°03'05" 東経135°21'06")	k m 86.5	大 阪 市 中 央 区 大 手 前 2-1-22

資 料 国土交通省国土地理院「日本の市区町村位置情報要覧」

第 2 表 地域別市区町村の面積及び役所（役場）の所在地

ア)ウ)平成17年5月1日現在 イ)平成17年4月1日現在

a) 大阪市淀川区と豊中市の境界未定地(49.02km²)のため参考数値。 b) 参考数値の淀川区を含む。 c) 参考数値の豊中市を含む。

地 域	ア)市区町村	イ)面積	ウ)役 場 の 地	地 域	ア)市区町村	イ)面積	ウ)役 場 の 地
大 阪 府 全 域	33市9町1村	km ² 1893.94		北河内地域	7市	km ² 177.38	
大 阪 市 地 域	大 阪 市	b) 222.11	北区中之島1-3-20	守 口 市		12.73	京阪本通2-2-5
	都 島 区	6.05	中野町2-16-20	枚 方 市		65.08	大垣内町2-1-20
	福 島 区	4.67	吉野3-17-23	寝 屋 川 市		24.73	本町1-1-1
	此 花 区	16.04	春日出北1-8-4	大 東 市		18.27	谷川1-1-1
	西 淀 区	5.20	新町4-5-14	門 真 市		12.28	中町1-1-1
	港 区	7.90	市岡1-15-25	四 條 畷 市		18.74	中野本町1-1-1
	大 正 区	9.43	千島2-7-95	交 野 市		25.55	私部1-1-1
	天 王 寺 区	4.80	真法院町20-33	中河内地域	3市	128.91	
	浪 速 区	4.37	敷津東1-4-20	八 尾 市		41.71	本町1-1-1
	西 淀 川 区	14.23	御幣島1-2-10	柏 原 市		25.39	安堂町1-55
	東 淀 川 区	13.26	豊新2-1-4	東 大 阪 市		61.81	荒本北50-4
	東 成 区	4.55	大今里西2-8-4	南河内地域	6市2町1村	289.93	
	生 野 区	8.38	勝山南3-1-19	富 田 林 市		39.66	常盤町1-1
	旭 東 区	6.30	大宮1-1-17	河 内 長 野 市		109.61	原町396-3
	城 東 区	8.42	中央3-4-29	松 原 市		16.66	阿保1-1-1
	阿 倍 野 区	5.99	文の里1-1-40	羽 曳 野 市		26.44	誉田4-1-1
	住 吉 区	9.34	殿辻1-8-18	藤 井 寺 市		8.89	岡1-1-1
	東 住 吉 区	9.75	東田辺1-13-4	大 阪 狭 山 市		11.86	狭山1-2384-1
	西 成 区	7.35	岸里1-5-20	(南河内郡)			
	淀 川 区	a) 12.64	十三東1-18-21	太 子 町		14.17	大字山田 88
	鶴 見 区	8.16	横堤5-4-19	河 南 町		25.26	大字白木1359-6
	住 之 江 区	20.77	御崎3-1-17	千 早 赤 阪 村		37.38	大字水分180
	平 野 区	15.30	背戸口3-8-19				
	北 区	10.33	扇町2-1-27				
	中 央 区	8.88	久太郎町1-2-27				
北 大 阪 地 域	7市3町	c) 489.19		泉 州 地 域	9市4町	586.64	
三 島 地 域	4市1町	249.59		泉北地域	4市1町	262.65	
	吹 田 市	36.11	泉町1-3-40	堺 市		149.99	南瓦町3-1
	高 槻 市	105.31	桃園町2-1	泉 大 津 市		12.29	東雲町9-12
	茨 木 市	76.52	駅前3-8-13	和 泉 市		84.99	府中町2-7-5
	摂 津 市	14.87	三島1-1-1	高 石 市		11.35	加茂4-1-1
	(三島郡)			(泉北郡)			
	島本町	16.78	桜井2-1-1	忠岡町		4.03	忠岡東1-34-1
豊 能 地 域	3市2町	c) 239.60		泉南地域	5市3町	323.99	
	豊 中 市	a) 36.60	中桜塚3-1-1	岸 和 田 市		72.09	岸城町7-1
	池 田 市	22.11	城南1-1-1	貝 塚 市		43.97	畠中1-17-1
	箕 面 市	47.84	西小路4-6-1	泉 佐 野 市		54.38	市場東1-295-3
	(豊能郡)			泉 南 市		47.34	樽井1-1-1
	豊能町	34.37	余野414-1	阪 南 市		36.10	尾崎町35-1
	能勢町	98.68	宿野28	(泉南郡)			
東 大 阪 地 域	10市	306.29		熊 取 町		17.19	野田1-1-1
				田 尻 町		3.86	大字嘉祥寺 375-1
				岬 町		49.06	深日 2000-1

資 料 国土交通省国土地理院「全国都道府県市区町村別面積調」、大阪府総務部市町村課

第 3 表 主 要 山 岳

a) 標石のない標高点である。

山 岳			標 高	三角点の所在地	山 岳			標 高	三角点の所在地	
			m					m		
葛岩三 大葛燈 経	城湧 国ヶ	山	959	千早赤阪村	積 竜 高 高 二 上	迦 代 安 (王	ヶ 寺 雌 岳	嶽 山 山 山 山 山	a)512	能勢町
		山	897	河内長野市					510	茨木市
		山	886	"					489	豊能町
		山	a)860	和泉市					487	八尾市
		山	a)858	岸和田市					474	太子町
神剣石 鴻水妙 岩	福尾 ヶ	山	a)792	河内長野市	俎 六 青 飯 四 札 長	石 個 貝 盛 石 立 尾	山 山 山 山 山 山	420	阪南市	
		山	a)784	能勢町				396	箕面市	
		山	680	茨木市				391	豊能町	
		山	679	豊能町				385	岬町	
		山	679	高槻市				384	泉南市	
生天光 釈小鉢	應 水 見 橋	山	660	能勢町	飯 鉢 金 神 寺 高 高	盛 伏 胎 於 森 野	山 山 山 山 山 山	349	岬町	
		山	659	河南町				a)299	池田市	
		山	642	東大阪市				314	大東市	
		山	640	豊能町				a)299	茨木市	
		山	a)639	豊能町				296	富田林市	
三高三 燈歌一 黒明	駒台 明 迦 尾	山	631	島本町	阿 高 小 平 甲 高 金	武 尾 士 剛	山 山 山 山 山 山	296	岸和田市	
		山	620	豊能町・箕面市				294	羽曳野市	
		山	612	能勢町				285	岬町	
		山	a)604	箕面市				a)285	"	
		山	576	泉佐野市				281	高槻市	
堀大箕 稲永	峯城 草ヶ	山	a)649	貝塚市	富	山 山 山 山 山	278	柏原市		
		山	564	能勢町			260	泉佐野市		
		山	a)558	泉佐野市			254	岬町		
		山	554	能勢町			212	"		
		山	a)541	河内長野市			175	泉南市		
大寺山 大逢 室	徳 柄ヶ	山	527	高槻市	剛	山	a)1	泉南市 (奈良県御所市)		
		山	524	高槻市						

資 料 国土交通省国土地理院「2.5万分の1地形図」

第 4 表 主 要 池 沼

(平成17年3月末現在)

池 沼		所 在 地	堤 高	堤 長	水 面 積	貯 水 量	
			m		ha	m ³	
滝久狭 光大	畑米山 池明野	ダ ム	河内長野市滝畑	62.0	120.5	52.3	9 340 000
		ダ ム	岸和田市池尻町	8.9	2 220	46.5	1 578 000
		ダ ム	大阪狭山市池尻	18.5	997	36.0	2 800 000
		ダ ム	和泉市和田町	26.0	502	35.6	3 696 000
		ダ ム	" 尾井町	15.0	194	22.5	1 153 000
堀大箕 稲永	河座川 倉寿	ダ ム	泉南市童子畑	45.4	130	19.5	2 795 000
		ダ ム	羽曳野市郡戸町	2.9	90	11.6	135 000
		ダ ム	箕面市栗生間谷	47.0	222.5	14.7	2 000 000
		ダ ム	泉佐野市日根野	32.2	173	14.4	1 283 000
		ダ ム	貝塚市三ツ松	9.7	520	7.8	234 000
大寺山 大逢 室	ヶ田海 帰ダ	池	泉佐野市日根野	16.0	360	12.8	862 000
		池	河内長野市小山田	14.6	145	11.3	662 000
		池	枚方市大字田口	6.6	340	10.0	250 000
		池	松原市三宅町	2.0	600	9.9	79 000
		池	泉南郡岬町	33.2	93	8.3	1 024 000
大永大 太鳥	泉楽正 満取	池	四條畷市南野	11.5	271	11.7	337 000
		池	堺市南花田	2.9	1 350	8.0	100 000
		池	枚方市大字長尾	9.1	560	6.3	238 000
		池	泉南郡熊取町	40.0	133	5.9	729 000
		池	堺市上神谷	23.0	149	5.6	325 000
大太鳥	取	池	大阪狭山市池尻	9.0	1 110	9.6	235 000
		池	阪南市桑畑	29.5	88	4.3	323 000

資 料 大阪府土木部河川室ダム砂防課、環境農林水産部農政室

第 5 表 主 要 河 川

1) 流路延長両岸平均4000m以上のものである。
ア) 国土地理院 2万 5 千分の 1 地形図により調べた。

(平成17年 4 月末現在)

河 川	区 域		ア) 流 域	水 系	流 路 延 長 両 岸 平 均
	自	至			
淀川	大阪府・京都府界	大阪湾	島本町、高槻市、枚方市、摂津市、寝屋川市、守口市、大阪市	淀川	35 100
石川	河内長野市大字滝畑	大和川	河内長野市、富田林市、羽曳野市、柏原市、藤井寺市	大和川	30 722
安威川	高槻市二料	神崎川	高槻市、茨木市、摂津市、吹田市、大阪市	淀川	28 213
西除川	河内長野市天野町	大和川	河内長野市、大阪狭山市、堺市、美原町、松原市	大和川	26 202
大和川	奈良県界	大阪湾	柏原市、藤井寺市、八尾市、大阪市、松原市、堺市	"	24 650
芥寝屋川	京都府界他	淀川	高槻市	淀川	22 048
神崎川	北谷川の合流点	旧淀川	寝屋川市、大東市、東大阪市、大阪市	"	21 241
尾崎川	淀川からの分派点	大阪湾	大阪市、吹田市、豊中市	"	18 592
横尾川	和泉市仏並町	大津川	和泉市、泉大津市	大津川	18 309
牛滝川	岸和田市大沢町	木津川	岸和田市、忠岡町	大津川	17 534
平野川	大和川からの分派点	第二寝屋川	柏原市、八尾市、東大阪市、大阪市	淀川	17 375
榎井川	泉佐野市大木	大阪湾	泉佐野市、泉南市、田尻町	榎井川	16 321
余野川	豊能町余野	猪名川	豊能町、箕面市、池田市	淀川	15 969
近木川	貝塚市蕎原	大阪湾	貝塚市	近木川	15 445
恩智川	柏原市大械	寝屋川	柏原市、八尾市、東大阪市、大東市	淀川	15 441
天野川	四條畷市大字上田原他	淀川	交野市、枚方市	淀川	14 896
旧淀川	淀川からの分派点	大阪湾	大阪市	"	14 230
東除川	西除川からの分派点	大和川	大阪狭山市、美原町、羽曳野市、松原市	大和川	13 682
千早川	千早赤阪村大字千早	石川	千早赤阪村、河南町、富田林市	"	13 570
石津川	堺市田中他	大阪湾	堺市	石津川	12 974
箕面川	箕面市大字粟生間谷	兵庫県界	箕面市、池田市	淀川	12 402
尾崎川	和泉市若樫町他	牛滝川	和泉市、岸和田市	大津川	12 331
第二寝屋川	恩智川からの分派点	寝屋川	八尾市、東大阪市、大阪市	淀川	11 630
千里川	箕面市白鳥	猪名川	箕面市、豊中市	"	10 696
金熊寺川	和歌山県界	男里川	泉南市	男里川	10 465
一庫・大路次川	京都府界	兵庫県界	能勢町	淀川	10 440
津田川	岸和田市河合町	大阪湾	岸和田市、貝塚市	津田川	9 988
勝尾寺川	箕面市大字粟生間谷	茨木川	箕面市、茨木市	淀川	9 635
猪名川	大阪府・兵庫県界他	神崎川	池田市、豊中市	"	8 904
木津川	旧淀川からの分派点	大阪湾	大阪市	淀川	8 800
和田川	堺市美木多上	石津川	堺市	石津川	8 422
田尻川	能勢町倉垣	兵庫県界	能勢町	淀川	8 269
穂谷川	枚方市杉	淀川	枚方市	"	7 771
天竺川	豊中市大字上新田	神崎川	豊中市	"	7 635
天見川	河内長野市大字清水	石川	河内長野市	大和川	7 469
古山田川	寝屋川市御幸西町他	寝屋川	守口市、寝屋川市、門真市、大阪市	淀川	7 400
梅田川	吹田市藤白台	安威川	吹田市、摂津市	"	7 358
佐保川	河南町大字加納	石川	河南町、太子町	大和川	7 273
平野川分水路	茨木市佐保	茨木川	茨木市	淀川	6 841
	平野川からの分派点	寝屋川	東大阪市	"	6 651
佐備川	富田林市大字竜泉	石川	富田林市	大和川	6 301
檜尾川	高槻市成合北の町	淀川	高槻市	淀川	6 152
女瀬川	" 大字奈佐原	芥川	"	"	5 960
春木川	岸和田市尾生町	大阪湾	岸和田市	春木川	5 720
水越川	千早赤阪村大字水分	千早川	千早赤阪村	大和川	5 698
城飛山川	寝屋川からの分派点	旧淀川	大阪市	淀川	5 615
山田川	太子町大字山田	石川	太子町	大和川	5 590
山辺川	能勢町山辺	一庫・大路次川	能勢町	淀川	5 509
大正川	茨木市下穂積	安威川	茨木市、摂津市	"	5 259
船橋川	枚方市大字長尾	淀川	枚方市	"	5 243
大山田川	岬町孝子	大阪湾	岬町	大川	4 903
蓮寺川	能勢町大字山田	一庫・大路次川	能勢町	淀川	4 722
正今川	淀川からの分派点	大阪湾	大阪市	"	4 600
石見川	大阪市東住吉区湯里町他	平野川	"	"	4 508
	河内長野市寺元	天見川	河内長野市	大和川	4 496
新高家川	泉南市新家他	榎井川	泉南市	榎井川	4 362
高野間川	吹田市大字下新田	神崎川	吹田市	淀川	4 252
尻無川	出来谷川の合流点	兵庫県界	能勢町	"	4 148
	木津川からの分派点	大阪湾	大阪市	"	4 100

資 料 大阪府土木部河川室河川環境課「大阪府管内河川指定状況調書」

第 6 表 市 町 村 別 都 市 公 園

1) 箇所数及び面積について、2市町以上の区域にわたるものは、各市町毎に重複して計上している。但し、大阪府全体の数値は実数である。
 ア) 都市公園法第2条第2項の規定により設置された都市公園である。従って、都市計画決定されていない都市公園を含む全体の数値である。
 イ) 都市公園法施行例の一部改正により、児童公園を主として街区内に居住する者の利用に供することを目的とする都市公園(街区公園)に改められる。
 ウ) 各年4月1日現在の推計人口により算出した。(大阪府企画調整部統計課) (各年3月31日現在)

市 町 村	都市計画決定公園		ア) 開 設 公 園								
			総 数			イ) うち街区公園		うち近隣公園		うち都市基幹公園	
	数	面 積	数	面 積	ウ) 1人当 たり面積	数	面 積	数	面 積	数	面 積
	所	ha			m ² /人						
平成 1 2 年	2 341	6 170.39	4 849	4 140.17	4.69	4 128	663.99	279	477.72	36	752.37
1 3	2 348	6 173.67	4 958	4 213.27	4.79	4 220	671.61	284	488.62	37	756.58
1 4	2 348	6 174.20	5 081	4 247.86	4.83	4 332	689.25	289	497.19	37	759.30
1 5	2 352	6 181.04	5 197	4 281.29	4.86	4 443	696.87	291	496.14	38	770.93
平成 1 6 年	2 355	6 183.73	5 311	4 328.56	4.91	4 535	706.16	293	504.15	38	777.25
大 阪 市 地 域	743	1 246.22	929	864.91	3.29	807	202.91	68	96.42	10	236.65
三 島 地 域	269	875.29	480	611.04	5.63	393	89.63	35	78.84	5	80.29
豊 能 地 域	229	596.01	701	537.47	8.23	618	75.47	28	39.61	4	108.80
北 河 内 地 域	283	855.01	563	480.08	4.02	483	71.51	44	59.68	3	75.16
中 河 内 地 域	239	257.61	480	199.65	2.31	446	49.47	25	45.13	1	10.96
南 河 内 地 域	112	390.96	557	401.23	5.78	409	79.41	18	31.01	3	24.24
泉 北 地 域	319	1 100.92	1 241	821.1	7.30	1 088	95.71	56	127.66	8	119.74
泉 南 地 域	181	861.69	378	409.56	7.02	290	41.97	19	25.79	4	121.41
大 阪 市	743	1 246.22	929	864.91	3.29	807	202.91	68	96.42	10	236.65
大 塚 市	205	802.7	909	622.21	7.85	827	69.63	32	84.37	6	107.04
岸 和 田 市	57	333.82	113	135.69	6.72	61	10.79	8	9.97	2	22.46
豊 中 市	119	324.73	351	236.50	6.1	331	30.93	12	18.33	2	16.50
池 田 市	31	196.09	119	123.38	12.27	110	13.94	4	4.80	2	92.30
吹 田 市	95	318.78	124	315.48	8.96	101	26.28	14	30.30	3	45.80
高 槻 市	24	34.19	43	22.78	2.98	33	2.51	8	11.93	0	0.00
高 貝 塚 市	52	368.76	185	162.54	4.60	175	37.72	5	9.80	1	33.98
守 口 市	12	71.59	17	55.21	6.17	12	2.71	2	3.20	0	0.00
枚 方 市	103	403.95	322	171.57	4.23	291	33.42	14	23.04	1	9.29
茨 木 市	85	102.60	120	86.20	3.25	75	13.63	10	32.48	1	0.51
八 尾 市	75	70.44	250	66.75	2.45	243	25.77	6	8.68	0	0.00
泉 佐 野 市	60	203.57	36	39.55	3.99	19	4.22	3	2.14	1	7.95
富 田 市	17	170.08	63	117.03	9.31	50	15.86	5	10.94	0	0.00
寝 屋 川 市	44	172.61	56	114.10	4.62	34	6.27	15	11.47	1	11.88
河 内 長 野 市	23	95.8	246	198.34	16.64	146	32.11	4	6.68	1	13.54
松 原 市	27	13.30	29	10.72	0.83	25	5.33	3	3.49	0	0.00
大 東 市	41	58.64	35	28.70	2.24	28	5.33	6	6.27	0	0.00
和 泉 市	67	201.06	233	123.55	6.97	184	18.59	14	28.05	2	12.70
箕 面 市	79	75.19	148	116.41	9.25	136	18.36	11	14.25	0	0.00
柏 原 市	11	15.88	18	11.59	1.49	15	2.65	2	4.54	0	0.00
羽 曳 野 市	13	80.98	25	16.16	1.35	20	6.06	0	0.00	0	0.00
門 真 市	13	6.95	53	12.36	0.93	46	7.13	2	4.70	0	0.00
摂 津 市	30	55.33	39	36.90	4.36	33	10.00	5	5.30	0	0.00
高 石 市	15	53.71	50	48.07	7.84	40	4.07	1	2.10	0	0.00
藤 井 寺 市	7	4.21	18	5.80	0.88	15	2.09	0	0.00	0	0.00
東 大 阪 市	153	171.29	212	121.31	2.37	188	21.05	17	31.91	1	10.96
泉 大 南 市	19	57.01	103	17.00	2.62	98	10.24	4	4.93	0	0.00
四 條 畷 市	13	64.03	15	38.19	6.72	12	2.79	2	4.42	0	0.00
交 野 市	9	20.19	26	15.59	2.02	21	4.89	3	7.08	0	0.00
大 阪 狭 山 市	1	1.00	81	24.64	4.31	73	7.97	1	2.47	1	8.72
大 阪 南 市	24	52.74	30	44.95	7.7	24	5.95	2	5.55	0	0.00
鳥 本 町	7	29.82	12	9.92	3.41	9	2.00	1	0.96	0	0.00
豊 能 町	0	0.00	83	61.18	23.77	41	12.24	1	2.23	0	0.00
能 勢 町	0	0.00	0	0.00	0.00	0	0.00	0	0.00	0	0.00
忠 岡 町	8	9.26	6	7.93	4.49	4	0.91	1	1.21	0	0.00
熊 取 町	0	0.00	76	8.06	1.84	76	8.06	0	0.00	0	0.00
田 尻 町	7	16.06	1	3.30	4.81	0	0.00	0	0.00	0	0.00
岬 子 町	2	126.90	2	105.80	55.93	0	0.00	0	0.00	1	91.00
太 河 町	8	1.79	17	3.18	2.18	17	3.18	0	0.00	0	0.00
早 赤 阪 村	14	11.90	18	7.55	4.33	15	3.45	2	3.10	0	0.00
千 美 原 町	0	0.00	0	0.00	0.00	0	0.00	0	0.00	0	0.00
美 原 町	2	11.90	60	17.81	4.55	48	3.36	3	4.33	1	1.98

第 7 表

市 町 村 別

1) 各市町村保管の土地課税台帳又は土地補充課税台帳に登録された土地に関するものである。ア) 牧場は堺市と大阪狭山市のみである。

市 町 村	総 数		田		畑 (樹園地を含む)		宅 地	
	評価総地積	決定価格	評価総地積	決定価格	評価総地積	決定価格	評価総地積	決定価格
	m ²	百万円						
平成 1 2 年	887 997 262	76 422 288	129 059 335	825 796	43 218 128	406 725	490 306 445	71 916 076
平成 1 3 年	886 661 519	69 638 226	127 437 334	722 394	42 467 821	358 463	492 673 774	65 584 383
平成 1 4 年	884 715 030	63 662 368	125 929 330	624 597	42 114 988	313 946	494 248 430	60 049 013
平成 1 5 年	883 076 695	57 882 787	124 249 352	523 615	41 746 120	219 028	495 634 038	54 738 889
平成 1 6 年	882 347 298	53 025 729	122 519 711	444 865	41 864 226	245 047	497 229 798	50 172 560
大阪市地域	109 161 390	18 009 847	643 543	15 626	619 454	23 825	103 080 131	17 746 787
三島地域	108 355 357	6 819 179	14 801 991	75 369	1 758 433	23 776	58 354 996	6 259 511
豊能地域	94 271 693	4 450 585	13 621 162	48 409	2 600 399	40 416	35 423 668	4 227 241
北河内地域	98 660 777	6 382 161	12 057 210	53 103	3 400 813	44 801	64 043 809	5 986 420
中河内地域	79 398 465	4 994 337	6 604 339	35 803	4 937 502	40 509	51 640 716	4 731 225
南河内地域	118 576 835	3 195 286	28 816 304	65 774	8 658 891	25 644	46 896 760	2 849 762
泉北地域	141 037 279	6 192 485	17 532 319	73 725	9 837 754	32 776	84 928 046	5 745 304
泉南地域	132 885 502	2 981 850	28 442 843	77 056	10 050 980	13 300	52 861 672	2 626 310
大阪市	109 161 390	18 009 847	643 543	15 626	619 454	23 825	103 080 131	17 746 787
堺市	81 754 492	4 427 031	9 878 702	36 003	3 787 339	22 159	57 546 226	4 178 643
岸和田市	35 918 680	923 812	7 109 583	27 018	5 974 869	5 821	15 226 866	838 719
豊中市	19 528 808	2 524 486	558 865	19 198	545 136	24 282	18 190 808	2 468 412
池田市	10 729 602	719 655	1 038 558	12 759	440 591	3 260	5 579 012	657 922
吹田市	18 217 004	2 258 667	441 290	14 278	314 668	12 545	14 910 129	2 008 206
大津市	6 366 357	411 106	455 093	7 414	65 829	1 179	5 481 465	379 360
高槻市	42 413 258	1 979 386	6 448 822	9 979	558 947	3 086	19 238 010	1 841 459
貝塚市	17 541 631	392 825	3 837 447	11 329	1 536 785	1 938	7 585 386	354 221
守口市	6 943 530	861 330	91 551	3 405	84 772	5 126	6 742 137	851 429
枚方市	35 520 732	2 147 735	5 857 628	16 576	1 469 182	14 007	23 273 018	1 985 733
茨木市	35 016 702	1 676 218	7 024 469	34 505	603 326	3 120	15 794 287	1 586 129
八尾市	27 425 874	1 578 684	3 574 078	15 221	1 582 288	11 261	16 950 935	1 469 316
富田	25 795 420	587 226	6 382 450	8 452	621 449	1 705	10 467 078	508 567
佐野	21 067 586	522 146	6 059 686	5 804	1 646 698	5 180	8 036 001	454 320
林市								
寝屋川市	14 578 602	1 227 874	1 428 688	11 710	576 043	7 744	11 895 500	1 187 578
河内長野市	25 250 516	487 766	4 647 163	6 306	1 622 497	3 703	9 041 482	452 045
松原市	10 193 462	597 669	2 356 679	11 899	127 592	1 717	7 006 789	543 111
大東市	11 647 262	672 600	579 917	4 754	299 784	6 665	7 101 321	620 972
和泉市	42 916 951	810 595	6 728 437	20 453	5 888 886	5 825	12 878 213	677 988
箕面市	21 514 588	1 068 049	1 693 060	14 354	636 465	12 697	7 464 445	972 889
柏原市	13 715 441	359 068	1 287 225	1 171	2 308 594	6 170	4 733 153	325 128
羽曳野市	15 189 760	563 832	3 284 251	12 490	1 575 971	2 752	7 377 568	504 351
門真市	8 024 308	773 040	508 455	8 831	154 455	6 139	6 988 856	727 615
摂津市	8 451 591	747 116	539 138	10 567	72 157	3 831	6 833 824	690 376
高石市	7 980 278	432 463	317 970	4 146	16 594	502	7 332 841	411 234
藤井寺市	4 958 941	351 637	662 053	6 688	74 582	1 215	3 716 465	313 206
東大阪市	38 257 150	3 056 584	1 743 036	19 412	1 046 620	23 077	29 956 628	2 936 780
泉南市	17 139 454	378 181	4 457 299	5 864	941 521	722	6 748 190	326 713
四條畷市	10 126 249	290 279	1 223 966	3 125	163 441	1 003	3 457 612	254 778
交野市	11 820 094	409 303	2 367 005	4 701	653 136	4 118	4 585 365	358 316
大阪狭山市	6 792 215	272 804	1 524 780	4 497	618 600	3 566	3 779 609	243 418
阪南市	12 177 746	235 336	2 433 822	4 488	203 543	583	4 896 547	211 259
島本町	4 256 802	157 791	348 272	6 039	209 335	1 193	1 578 746	133 341
豊能町	13 449 299	98 625	2 424 368	283	400 297	28	2 120 374	97 062
忠勢町	29 049 396	39 770	7 906 311	1 814	577 910	149	2 069 029	30 955
熊岡町	2 019 201	111 289	152 117	5 709	79 106	3 111	1 689 301	98 079
熊取町	8 178 277	190 720	1 949 464	12 241	262 021	1 359	3 688 147	166 047
田尻町	2 777 326	172 094	589 956	1 102	3 927	33	1 329 136	136 018
岬町	13 356 968	101 657	1 682 822	6 562	506 865	1 138	2 920 322	84 767
太子町	6 499 904	62 556	1 932 586	3 755	1 196 024	5 304	1 222 571	47 994
早稲村	11 095 430	62 304	4 292 068	1 566	595 602	123	1 772 864	53 431
美原町	9 188 380	23 129	1 484 332	1 271	618 275	428	765 132	18 224
美原町	8 340 641	251 442	2 572 706	11 498	583 050	1 657	4 178 279	219 663

資料 (財)大阪府市町村振興協会「自治大阪」

民 有 地

(各年1月1日現在)

池 沼		山 林		原 野		ア) 牧場・雑種地(鉄軌道を除く)		鉄 軌 道	
評価総地積	決定価格	評価総地積	決定価格	評価総地積	決定価格	評価総地積	決定価格	評価総地積	決定価格
534 099	2 480	156 517 562	66 358	3 772 554	7 592	53 553 286	2 639 639	11 035 853	557 621
531 340	1 974	155 539 672	49 444	3 735 036	7 035	53 301 331	2 413 994	10 975 211	500 540
526 103	1 706	154 402 835	43 730	3 738 556	5 955	52 835 683	2 171 806	10 919 105	451 614
507 477	1 403	153 326 218	37 848	3 703 354	4 016	53 141 629	1 946 960	10 768 507	411 028
492 898	1 243	152 946 911	30 641	3 713 495	3 336	52 766 428	1 750 024	10 813 831	378 015
-	-	-	-	-	-	2 083 591	76 044	2 734 671	147 565
88 769	729	23 150 714	8 022	244 329	1 030	7 213 145	349 266	2 742 980	101 476
821	29	37 674 995	6 225	1 007 226	823	3 746 351	118 243	197 071	9 199
7 488	70	10 582 470	5 060	279 467	1 044	7 466 225	263 042	823 295	28 621
953	31	11 786 669	172	116 065	155	3 292 424	159 912	1 019 797	26 531
72 760	133	23 731 399	916	845 501	64	8 631 761	237 185	923 459	15 807
273 044	251	17 843 863	8 747	393 316	113	9 268 084	300 425	960 853	31 145
49 063	-	28 176 801	1 498	827 591	107	11 064 847	245 907	1 411 705	17 671
-	-	-	-	-	-	2 083 591	76 044	2 734 671	147 565
272 823	251	3 989 860	1 737	96 931	3	5 519 317	165 390	663 294	22 844
1 006	0	4 879 594	738	307 284	43	2 281 790	48 788	137 688	2 684
821	29	53 991	1 893	12 663	366	59 737	4 671	106 787	5 634
-	-	2 165 229	710	62 126	243	1 417 669	43 337	26 417	1 424
3 430	307	67 988	4 052	14 183	867	1 537 237	180 496	928 079	37 916
-	-	-	1 419	-	-	314 451	20 256	49 519	1 477
48 200	399	13 408 783	562	68 698	66	2 083 706	104 521	558 092	19 314
2 756	0	3 341 183	80	39 963	8	1 018 036	23 054	180 075	2 194
-	-	-	-	-	-	60	2	25 010	1 368
6 246	15	1 195 986	3 039	140 695	612	3 305 072	118 194	272 905	9 559
37 139	24	8 363 960	3 376	161 448	97	2 717 149	37 491	314 924	11 477
953	31	3 821 455	65	-	-	1 196 480	75 526	299 685	7 265
-	-	4 952 270	393	11 901	7	2 926 332	62 639	433 940	5 462
-	-	2 785 147	226	208 905	14	2 208 795	55 260	122 354	1 341
60	0	199 555	1 847	15 104	191	212 392	8 159	251 260	10 646
-	-	8 062 928	254	337 825	11	1 229 288	22 448	309 333	2 998
-	-	-	-	-	-	606 159	37 834	96 243	3 108
-	-	2 356 008	37	40 740	1	1 195 047	37 842	74 445	2 329
-	-	13 853 060	5 590	296 385	110	3 138 151	96 999	133 819	3 630
-	-	10 808 139	3 129	19 197	195	850 511	62 744	42 771	2 040
-	-	4 036 134	62	111 690	155	977 580	21 639	261 065	4 743
5761	56	1 281 021	27	135 861	19	1 324 663	40 086	204 664	4 052
1 182	55	-	-	-	-	348 713	29 301	22 647	1 099
-	-	-	-	-	-	216 354	14 700	790 118	27 642
221	-	943	-	-	-	222 666	13 809	89 043	2 772
-	-	8 001	-	118	2	412 316	27 913	85 406	2 613
-	-	3 929 080	45	4 375	0	1 118 364	62 747	459 047	14 523
-	-	3 029 517	67	140 555	7	1 652 647	43 078	169 725	1 729
-	-	3 922 086	85	33 943	1	1 302 292	30 608	22 909	679
-	-	2 908 835	53	48 985	240	1 102 649	38 935	154 119	2 941
-	2	243 377	3	56 832	15	501 596	19 615	67 421	1 688
44 363	-	3 254 630	65	104 533	5	1 043 239	16 638	197 069	2 298
-	-	1 309 983	33	-	-	658 699	12 058	151 767	5 126
-	-	7 921 549	146	195 135	3	366 480	1 003	21 096	101
-	-	16 726 087	347	718 105	16	1 051 954	6 488	-	-
-	-	-	-	-	-	73 499	3 972	25 178	420
938	0	1 562 782	27	24 555	31	663 801	10 510	26 569	505
-	-	-	-	-	-	772 661	33 257	81 646	1 685
-	-	7 156 825	128	198 800	5	706 341	7 943	184 993	1 114
-	-	1 602 343	38	44 198	1	464 144	5 458	38 038	6
-	-	3 577 296	94	21 695	0	835 905	7 091	-	-
-	-	5 915 665	268	14 181	0	390 795	2 938	-	-
66 999	76	255 621	6	25 886	1	658 100	18 542	-	-

第 8 表

市 町 村 別 都 市 計 画 区 域、市 街

ア)平成13年までは「平成7年国勢調査」、平成14年は「平成12年国勢調査」による。
 イ)都市計画決定された面積である。
 ウ)現に供用されている面積である。
 a)第1種低層住居専用地域及び第2種低層住居専用地域の合計である。
 b)第1種中層住居専用地域及び第2種中層住居専用地域の合計である。
 c)第1種住居地域、第2種住居地域及び準住居地域の合計である。

市 町 村	都 市 計 画 区 域		市 街 化 区 域		市 街 化 調 整 区 域		ア) 人 口 集 中 地 区	
	面 積	人 口	面 積	人 口	面 積	人 口	面 積	人 口
	ha	千人						
平成 1 2 年	188 640	8 822.0	93 863	8 560.2	94 777	258.8	89 557	8 411.6
1 3	188 673	8 828.1	94 900	8 598.3	93 773	228.2	89 553	8 410.8
1 4	188 674	8 832.8	94 900	8 591.4	93 774	241.4	89 796	8 423.8
1 5	188 674	8 847.2	94 862	8 621.8	93 812	238.4	89 797	8 431.0
平成 1 6 年	188 674	8 855.9	94 900	8 617.1	93 774	238.8	89 796	8 426.8
大 阪 市 地 域	22 496	2 627.4	21 145	2 627.4	1 351	-	22 084	2 598.5
三 島 地 域	24 959	1 086.0	11 876	1 051.4	13 083	34.6	11 262	1 057.8
豊 能 地 域	23 960	652.7	7 154	630.0	16 806	22.7	6 249	622.4
北 河 内 地 域	17 738	1 200.9	11 252	1 188.3	6 486	12.6	11 046	1 167.3
中 河 内 地 域	12 891	865.9	8 634	851.3	4 257	14.6	9 037	862.3
南 河 内 地 域	30 313	698.4	8 517	640.1	21 796	58.3	7 105	578.5
泉 北 地 域	24 945	1 135.0	15 470	1 079.8	9 475	55.2	14 465	1 053.5
泉 南 地 域	31 372	589.6	10 852	548.8	20 520	40.8	8 548	486.5
大 阪 市	22 496	2 627.4	21 145	2 627.4	1 351	-	22 084	2 598.5
堺 市	13 679	799.8	10 188	760.9	3 491	38.9	10 096	767.4
岸 和 田 市	7 189	204.5	2 787	186.1	4 402	18.4	2 456	170.5
豊 中 市	3 660	387.2	3 660	387.2	-	-	3 638	391.7
池 田 市	2 211	100.7	1 091	95.3	1 120	5.4	1 058	96.0
吹 田 市	3 611	350.3	3 611	350.3	-	-	3 611	347.9
泉 大 津 市	1 229	77.9	1 229	77.9	-	-	1 227	75.1
高 槻 市	10 531	355.3	3 329	335.9	7 202	19.4	3 298	342.7
貝 塚 市	4 398	89.5	1 663	84.2	2 735	5.3	1 325	83.1
守 口 市	1 273	149.6	1 178	149.6	95	-	1 273	152.3
枚 方 市	6 508	403.9	4 120	398.3	2 388	5.6	4 081	389.1
茨 木 市	7 652	265.6	3 289	253.2	4 363	12.4	2 771	253.1
八 尾 市	4 171	274.4	2 722	262.1	1 449	12.3	3 208	274.7
泉 佐 野 市	5 438	100.5	2 062	93.8	3 376	6.7	1 761	77.9
富 田 林 市	3 966	125.7	1 568	108.3	2 398	17.4	1 231	96.6
寝 屋 川 市	2 473	248.8	2 076	245.3	397	3.5	1 923	244.0
河 内 長 原 市	10 961	121.5	1 527	105.0	9 434	16.5	1 055	82.5
松 原 市	1 666	130.0	1 253	128.5	413	1.5	1 372	131.0
大 原 東 市	1 827	126.1	1 187	125.2	640	0.9	1 214	127.2
和 泉 市	8 499	178.1	2 541	162.8	5 958	15.3	1 604	131.2
箕 面 市	4 784	124.7	1 985	122.6	2 799	2.1	1 390	120.8
柏 原 市	2 539	77.7	931	76.0	1 608	1.7	889	74.0
羽 曳 野 市	2 644	120.4	1 337	114.1	1 307	6.3	1 237	106.1
門 真 市	1 228	137.0	1 186	136.8	42	0.2	1 228	135.6
摂 津 市	1 487	85.2	1 349	85.0	138	0.2	1 243	84.8
高 石 市	1 135	61.3	1 109	60.3	26	1.0	1 135	62.3
藤 井 寺 市	889	66.5	752	66.3	137	0.2	889	66.8
東 大 阪 市	6 181	513.8	4 981	513.2	1 200	0.6	4 940	513.6
泉 南 市	4 735	64.6	1 301	57.5	3 434	7.1	1 135	51.8
四 條 畷 市	1 874	56.9	589	55.5	1 285	1.4	451	48.1
交 野 市	2 555	78.6	916	77.6	1 639	1.0	876	71.0
大 阪 狭 山 市	1 186	56.6	741	51.2	445	5.4	633	49.8
大 阪 南 市	3 610	60.1	1 189	58.7	2 421	1.4	648	48.3
鳥 本 町	1 678	29.6	298	27.0	1 380	2.6	339	29.3
豊 能 町	3 437	25.7	315	22.8	3 122	2.9	163	13.9
能 勢 町	9 868	14.4	103	2.1	9 765	12.3	-	-
忠 岡 町	403	17.9	403	17.9	-	-	403	17.5
熊 取 町	1 719	43.7	925	42.8	794	0.9	598	35.9
田 尻 町	386	7.3	221	6.7	165	0.6	271	5.7
岬 子 町	3 897	19.4	704	19.0	3 193	0.4	354	13.3
太 河 町	1 417	14.4	238	13.8	1 179	0.6	149	9.3
千 早 赤 阪 村	2 526	16.8	233	10.4	2 293	6.4	108	7.4
美 原 町	3 738	6.8	130	4.8	3 608	2.0	-	-
	1 320	39.7	738	37.7	582	2.0	431	29.0

化 区 域、 用 途 地 域 等 の 決 定 状 況

(各年3月末現在)

総面積	用 途 地 域									駅 前 広 場		
	低層住居 専用地域	中高層住居 専用地域	住居 地域	近 商業地域	商 業 地 域	準 工 業 地 域	工 業 地 域	工 業 専 用 地 域	駅 数	イ)計 画	ウ)供 用	
ha									駅	m ²		
93 490.7	9 968.4	26 266.7	24 935.2	2 948.9	4 782.6	16 171.6	3 230.3	5 187.0	160	811 100	431 310	
94 437.9 a)	10 190.5	b)26 375.7	c) 25 122.7	3 078.2	4 782.6	16 403.9	3 294.3	5 190.0	161	817 300	441 681	
94 439.8 a)	10 190.5	b)26 366.0	c) 25 125.7	3 078.5	4 790.8	16 403.9	3 294.4	5 190.0	161	817 300	447 379	
94 425.8 a)	10 190.5	b)26 363.7	c) 25 114.7	3 083.1	4 800.6	16 391.9	3 291.3	5 190.0	161	817 300	467 679	
94 437.5 a)	10 193.5	b)26 314.7	c) 25 114.7	3 088.8	4 800.6	16 443.9	3 291.3	5 190.0	161	817 300	467 679	
21 145.0	-	2 414.0	6 875.0	590.0	3 569.0	4 777.0	904.0	2 016.0	8	80 600	69 100	
11 612.8	1 702.3	5 026.0	2 183.0	363.0	216.5	1 573.0	549.0	-	22	117 140	75 390	
6 955.4	1 699.7	2 874.0	1 148.0	234.5	157.0	718.2	124.0	-	11	35 910	25 990	
11 259.7	1 499.0	4 592.2	2 311.9	376.0	115.4	1 808.0	327.2	230.0	25	137 850	95 120	
8 609.4	310.0	2 171.0	2 867.0	354.0	316.4	1 894.0	606.0	91.0	32	131 730	51 700	
8 653.6	1 916.1	2 762.8	2 817.2	183.6	26.0	787.7	42.2	118.0	20	91 400	46 998	
15 364.8	1 598.0	4 642.7	3 114.8	742.8	291.5	2 115.0	327.0	2 533.0	27	145 530	74 090	
10 836.8	1 468.4	1 832.0	3 797.8	244.9	108.8	2 771.0	411.9	202.0	16	77 140	29 291	
21 145.0	-	2 414.0	6 875.0	590.0	3 569.0	4 777.0	904.0	2 016.0	8	80 600	69 100	
10 115.8	1 108.0	3 368.0	1 949.8	658.0	247.0	618.0	305.0	1 862.0	17	105 050	65 020	
2 749.1	387.1	429.0	1 219.0	97.0	31.0	454.0	24.0	108.0	7	39 000	12 300	
3 489.6	635.6	1 425.0	522.0	137.0	54.0	639.0	77.0	-	7	17 950	12 690	
1 062.0	178.0	501.0	210.0	26.0	28.0	72.0	47.0	-	2	9 860	7 000	
3 427.0	474.0	1 687.0	732.0	155.0	99.0	200.0	80.0	-	3	17 550	14 000	
1 228.5	29.0	194.0	270.0	18.0	7.5	625.0	22.0	63.0	3	8 000	5 800	
3 329.3	665.3	1 579.0	506.0	75.0	48.0	358.0	98.0	-	4	28 700	14 700	
1 663.0	62.0	339.0	622.0	44.0	10.0	372.0	183.0	31.0	4	18 090	1 990	
1 170.0	.0	287.0	496.0	42.0	42.0	277.0	26.0	-	2	10 000	7 600	
4 120.0	994.0	1 881.0	465.0	98.0	33.0	330.0	89.0	230.0	9	44 900	28 500	
3 289.0	521.0	1 297.0	679.0	99.0	61.0	444.0	188.0	-	11	55 190	34 390	
2 710.0	45.0	822.0	819.0	81.0	35.0	642.0	223.0	43.0	10	46 440	20 790	
2 062.2	107.0	216.0	385.2	23.0	57.0	1 111.0	100.0	63.0	3	12 350	8 000	
1 595.0	382.0	530.0	556.0	42.0	4.0	54.0	-	27.0	5	29 600	20 498	
2 076.0	143.0	733.0	591.0	96.0	17.0	479.0	17.0	-	4	24 100	18 600	
1 638.0	600.0	572.0	303.0	24.0	11.0	94.0	34.0	-	3	17 500	11 400	
1 252.0	31.0	440.0	476.0	29.0	11.0	265.0	-	-	4	18 000	8 000	
1 187.4	28.0	529.0	232.0	39.0	5.4	209.0	145.0	-	1	10 700	8 200	
2 541.0	449.0	631.0	681.0	30.0	37.0	609.0	-	104.0	4	22 300	270	
1 985.1	614.1	928.0	314.0	54.0	75.0	-	-	-	2	8 100	6 300	
918.4	51.0	371.0	229.0	23.0	8.4	194.0	12.0	30.0	3	13 420	7 440	
1 322.1	327.1	461.0	422.0	34.0	-	78.0	-	-	3	13 000	-	
1 187.3	10.0	356.0	309.1	56.0	18.0	432.0	6.2	-	4	25 900	21 820	
1 259.5	11.0	315.0	206.0	29.0	8.5	507.0	183.0	-	3	11 600	8 200	
1 094.0	12.0	416.0	128.0	29.0	-	30.0	-	479.0	3	10 180	3000	
767.0	119.0	242.0	258.0	27.0	-	106.0	-	15.0	2	6 500	1 500	
4 981.0	214.0	978.0	1 819.0	250.0	273.0	1 058.0	371.0	18.0	19	71 870	23 470	
1 322.9	144.0	227.0	436.0	24.0	1.9	465.0	25.0	-	-	-	-	
589.2	169.0	229.2	118.0	29.0	-	44.0	-	-	1	4 400	4 400	
929.8	155.0	577.0	100.8	16.0	-	37.0	44.0	-	4	17 850	6 000	
741.0	205.0	277.0	237.0	11.0	-	11.0	-	-	3	6 800	5 600	
1 189.3	395.3	278.0	386.0	35.0	-	95.0	-	-	1	4 100	3 400	
308.0	31.0	148.0	60.0	5.0	-	64.0	-	-	1	4 100	4 100	
315.5	272.0	20.0	18.0	5.5	-	-	-	-	-	-	-	
103.2	.0	.0	84.0	12.0	-	7.2	-	-	-	-	-	
385.5	.0	33.7	86.0	7.8	-	233.0	-	25.0	-	-	-	
925.0	304.0	232.0	227.0	20.0	-	142.0	-	-	1	3 600	3 601	
220.8	.0	22.0	72.0	1.9	-	120.0	4.9	-	-	-	-	
704.5	69.0	89.0	450.6	-	8.9	12.0	75.0	-	-	-	-	
238.3	51.0	16.0	166.0	5.3	-	-	-	-	-	-	-	
232.8	97.0	35.6	99.0	1.2	-	-	-	-	-	-	-	
129.7	38.0	1.2	83.0	0.8	-	6.7	-	-	-	-	-	
737.7	66.0	188.0	217.2	9.3	-	173.0	8.2	76.0	-	-	-	

第 9 表 都 道 府 県 別 面 積、民 有 地 等

ア) 都道府県については平成 15 年の数値である。
 イ) 緩衝緑地、都市緑地、緑路の合計である。平成 12 年の数値である。
 a) 都県の境界にまたがって境界未定となっている市区町村等の面積値 (11 019.04km²) を含む。
 b) 都県にまたがる境界未定地域を含まない。

都 道 府 県	面 積 (各年10月1日)	ア) 民 有 地 (各 年 1 月 1 日)				ア) 自然公園 面 積 (各年3月末)	ア) 都市公園 面 積 (各年3月末)	イ) うち緑地 面 積 (各年3月末)	
		う ち 宅 地	う ち 田	う ち 畑	う ち 山 林				
	km ²					ha			
平成 12 年	a) 377 873.06	162 716	15 529	27 542	25 077	78 524	5 352 215	92 187	9 821
平成 13 年	a) 377 880.25	162 446	15 647	27 411	24 987	78 392	5 347 828	94 891	9 920
平成 14 年	a) 377 887.25	162 311	15 746	27 288	25 011	76 410	5 366 182	97 875	10 119
平成 15 年	a) 377 899.20	162 309	15 858	27 178	24 962	78 775	5 369 232	99 845	12 931
平成 16 年	a) 377 906.97	162 549
北海道	b) 83 455.33	27 696	985	2 419	8 624	11 102	863 078	11 349	1 760
青森県	b) 9 235.02	3 959	281	886	732	1 527	114 678	1 628	142
岩手県	b) 15 278.68	7 736	294	995	715	5 018	70 635	1 247	90
宮城県	b) 6 861.88	3 669	378	1 146	329	1 636	171 199	2 657	583
秋田県	b) 11 434.22	4 304	241	1 313	242	1 882	123 162	1 357	142
山形県	b) 7 394.38	3 547	242	1 018	351	1 627	154 796	1 480	366
福島県	b) 13 782.75	6 138	414	1 128	823	3 235	168 206	1 878	162
茨城県	b) 6 095.68	4 200	639	945	1 047	1 218	90 259	2 236	372
栃木県	b) 6 408.28	3 254	404	981	392	1 160	132 139	2 328	106
群馬県	b) 6 363.16	2 489	387	280	625	913	90 412	2 248	200
埼玉県	b) 3 767.09	2 286	622	427	537	488	124 583	4 042	972
千葉県	b) 4 996.21	3 542	682	872	646	950	28 527	3 402	731
東京都	b) 2 102.39	1 029	555	5	98	301	79 359	4 784	859
神奈川県	b) 2 415.85	1 270	570	52	207	300	55 157	3 805	381
新潟県	b) 10 939.03	4 988	437	1 613	367	2 216	316 955	2 071	158
富山県	b) 2 801.81	1 377	226	618	62	378	118 754	1 422	170
石川県	b) 4 185.43	1 628	178	421	150	779	52 494	1 204	75
福井県	b) 4 189.22	1 555	154	401	53	878	61 432	1 035	173
山梨県	b) 4 201.17	1 335	158	115	283	651	121 153	655	95
長野県	b) 12 598.48	4 759	440	676	735	2 269	278 522	1 934	198
岐阜県	b) 10 209.30	4 551	327	484	202	3 245	194 925	1 476	68
静岡県	b) 7 328.93	4 164	525	309	617	2 335	83 673	2 634	383
愛知県	b) 5 123.69	2 674	781	529	423	704	89 791	4 626	608
三重県	b) 5 760.88	2 793	322	524	226	1 542	206 677	1 268	197
滋賀県	b) 3 855.08	1 617	207	524	58	720	149 957	1 009	46
京都府	b) 4 612.98	1 553	210	278	97	875	8 701	1 501	130
大阪府	b) 1 893.76	883	496	124	42	153	19 092	4 335	541
兵庫県	b) 8 394.10	3 964	541	739	127	2 288	166 015	5 480	888
奈良県	b) 3 691.09	1 383	141	200	82	882	63 328	1 499	222
和歌山県	b) 4 725.82	2 338	137	171	217	1 754	42 903	577	146
鳥取県	b) 3 507.25	1 340	102	263	160	653	49 061	596	59
島根県	b) 6 707.52	3 230	128	396	168	2 401	40 474	892	8
岡山県	b) 7 009.11	3 890	330	649	262	2 437	80 662	1 712	260
広島県	b) 8 477.75	4 069	340	530	266	2 735	37 853	2 517	117
山口県	b) 6 111.17	3 343	259	496	174	2 231	42 667	1 524	151
徳島県	b) 4 145.48	1 761	124	226	185	1 188	38 262	412	77
香川県	b) 1 862.01	1 162	167	290	135	514	20 534	903	110
愛媛県	b) 5 677.03	3 265	214	297	473	2 200	41 468	1 352	73
高知県	b) 7 104.94	3 203	95	262	153	2 620	47 512	521	36
福岡県	b) 4 843.11	2 834	595	739	292	928	88 107	4 004	364
佐賀県	b) 2 439.54	1 539	144	457	225	599	26 884	621	69
長崎県	b) 4 094.64	2 040	189	287	465	904	74 091	1 288	6
熊本県	b) 6 909.30	3 372	301	720	599	1 436	155 644	1 179	126
大分県	b) 5 805.20	2 632	199	468	306	1 300	174 847	939	192
宮崎県	b) 6 684.81	2 535	225	398	408	1 289	91 784	1 658	243
鹿児島県	b) 9 133.06	4 584	343	490	1 101	2 229	82 128	1 647	36
沖縄県	b) 2 274.32	1 068	129	17	481	85	36 692	913	41

資 料 国土交通省国土地理院「全国都道府県市区町村別面積調」、総務省自治税務局固定資産税課「固定資産の価格等の概要調査(土地)」
 環境庁自然環境局「自然公園の面積」、大阪府土木部公園課「公園緑地関係資料集」