

第 1 章

土 地

# 第 1 章 土 地

## 位置及び面積

本府の極所の地名及び経緯度をみると、極東は枚方市大字穂谷(東経 135°44'48")、極西は泉南郡岬町多奈川小島(東経 135°05'36")、極南は同じく岬町多奈川西畑(北緯 34°16'19")、極北は豊能郡能勢町天王(北緯 35°03'05")で、その直線距離は東西 60.0 km、南北 86.5 kmに及んでいる。

また、本府の大半は摂津平野、河内平野、和泉平野を合わせたいわゆる大阪平野で占められ、北部は京都府、東部一帯は生駒、金剛の両山地を隔てて奈良県に接し、南部は和泉山脈を境として和歌山県に、西部では兵庫県にそれぞれ接している。また、大阪市以南の西部では大阪湾に臨んでいる。

平成 15 年 10 月 1 日現在の大阪府の面積は、1893.73k m<sup>2</sup>で、我が国の総面積 37 万 7899.20k m<sup>2</sup>のわずか 0.5%となっている。

## 地勢及び地質

大阪平野の中心をなす大阪市及びその周辺地域は、淀川、大和川の営む堆積作用によって生まれた土地であり、上町台地一帯を除いては概して低地である。

奈良県及び和歌山県と境を接する金剛山地は本府東南に起こり、延々地を北にはせ生駒山地と結んでいる。金剛、葛城、信貴、生駒の諸山はこれらに属している。

また、本府南部には和泉山脈があつて支山脈が東北に走り、七越、槇尾、天野の諸山が起伏し、北部では中国山脈の余勢が南に伸び能勢、箕面、龍王の諸山を擁し、その姿はいずれも優美で人々に親しまれている。

淀川は、その源を滋賀県の琵琶湖に発し、瀬田川、宇治川となつて京都府を貫流し、途中、木津川、桂川を合わせたところより本府北東部に入り、毛馬より二つに分かれ、西へ淀川(昭和 10 年 4 月 1 日から名称変更 旧名称新淀川 以下同様)、南に流れては中之島をはさみ、旧淀川(大川・堂島川・安治川)、土佐堀川となり、合流して大阪湾に注いでいる。

また、これらの河川を利用して、豊臣秀吉が 1585 年に東横堀川等を、また松平忠明が 1615 年に安井道頓に命じて道頓堀川を開かせるなど、10 数余の疎水路が設けられて"水の都"として大いに栄えた。

大和川は、奈良県に起こり、金剛山地と生駒山地の間を流れて府域に入り、藤井寺市で石川と合流し、西に流れて大阪市と堺市、松原市との間を縫って大阪湾に注いでいる。

また、この水系以外の主要な水系として石津川、大津川、榎井川、男里川等の諸水系がある。

池沼は、府内に約 1 万 2000 か所点在するが、多くは田畑の灌がい用に供せられるもので、そのうち規模の大きなものとして、多目的ダムとして建設された滝畑ダム(河内長野市)をはじめ、久米田池(岸和田市)、狭山池ダム(大阪狭山市)、光明池(和泉市)の水面積 40ha 前後の池があり、そのほかでは大野池(和泉市)、堀河ダム(泉南市)などの水面積 20ha 前後の池などがあげられる。

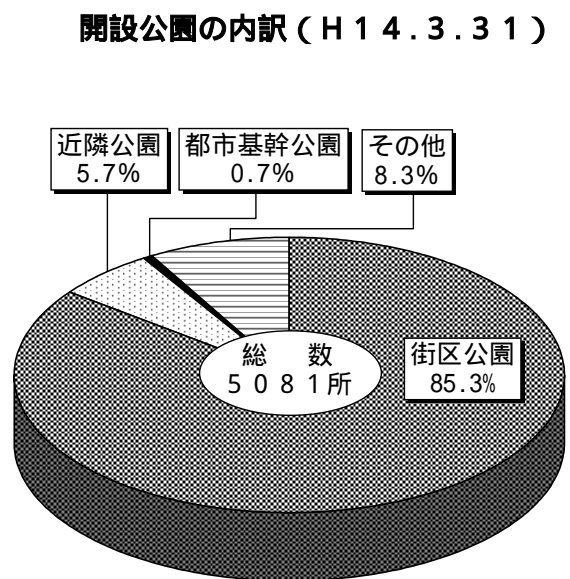
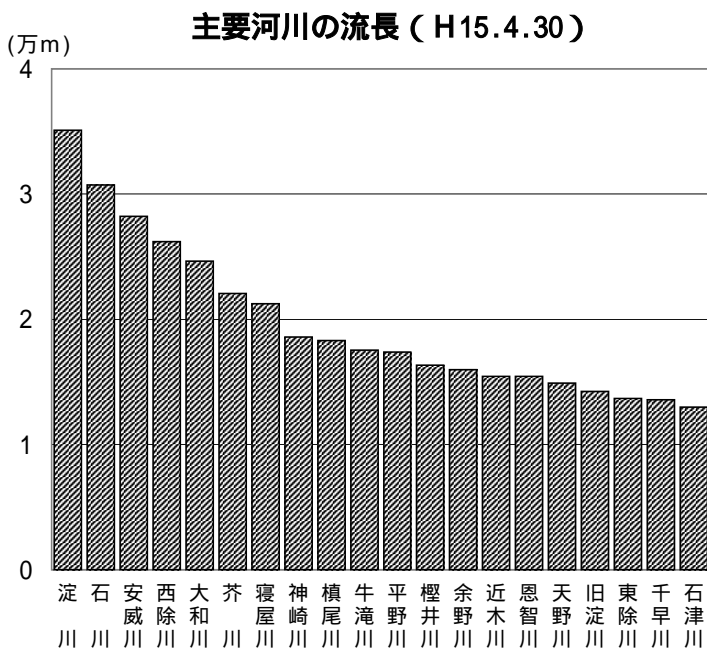
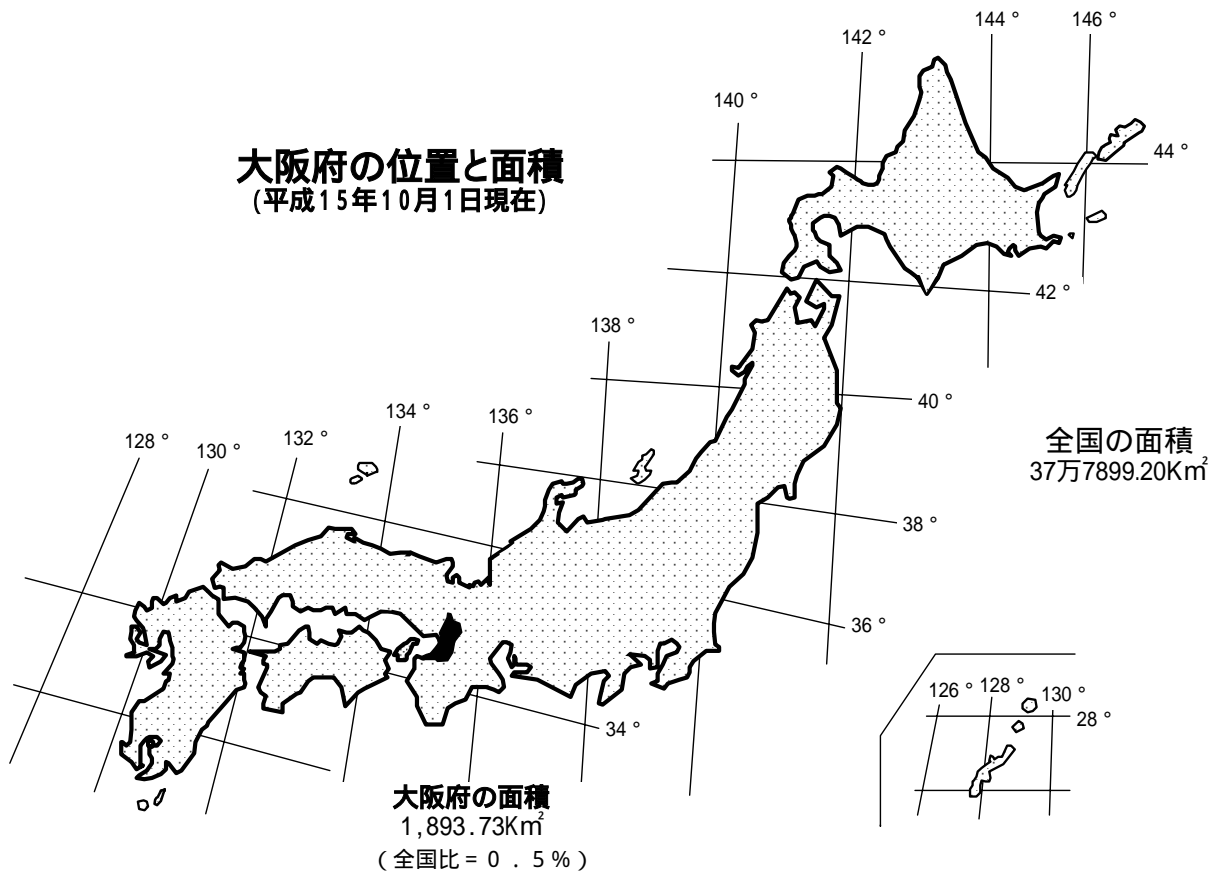
本府の地質の最大面積を占めるものは、第 4 紀古層及び第 4 紀新層であつて、和泉沿海の地方は主として前者に属し、摂津南部及び河内平坦部は後者に属している。また、これに次ぐものは摂津中央部、河内東北部及び和泉中央部より河内南部にわたる第 3 紀層と、河内、和泉の山間部の片麻岩層及び和泉の砂岩層とである。なお、花こう岩層は河内東北部の山間及び摂津北部に分布し、秩父古生層は摂津北部においてみただけとなっているほか、安山岩は大和川支流の原川上流の河内の山間において、また、石灰岩は摂津北部の山間にわずかにみられる。

## 行政区の変遷

明治元年、新政府の地方官庁として、大阪鎮台が設置され、新政が開始されたが、間もなく大阪裁判所と改称された。同年 5 月、府藩県制の制定により、大阪裁判所を改称し大阪府が設置された。その後、同年 6 月に堺県が、更に翌 2 年 1 月には摂津県、河内県が、それぞれ大阪府から分離独立し、府の管轄区域は大阪市街地のみとなった。同 4 年 11 月、地方府県の大改革が行われ、摂津の諸県が廃止され、新しい大阪府が設置された。同 14 年 2 月には堺県を廃し大阪府に統合。これより先、堺県に奈良県を統合していたので、大阪府の管轄地は新たに河内、和泉、大和の三国が加わることとなり、大阪府史上で最大のものとなった。しかし、同 20 年 11 月、奈良県が大阪府から離れて再設定され、摂津 7 郡と河内・和泉 2 国を管轄地とする大阪府の区域が確定した。

以降、現在まで本府の行政区域については昭和 33 年 4 月に京都府南桑田郡榎田村が高槻市に、亀岡市の一部が豊能郡東能勢村(現豊能町)に編入された以外は、変っていない。

府内の市町村については、幾多の統廃合が行われた。特に、明治 22 年 4 月の市制、町村制の施行、昭和 28 年 10 月の町村合併促進法の施行、及び昭和 40 年 3 月の、市町村の合併の特例に関する法律の施行により、市町村数は減少し、平成 16 年 3 月 31 現在、33 市 10 町 1 村となっている。



第 1 表 面 積 及 び 位 置

1) 面積は平成15年10月1日現在である。

面 積	広 ぼ う				府 庁 の 所 在 地	
	位 置		東 西 距 離	位 置		
k m <sup>2</sup>			k m			
1 893.73	極 東 枚方市大字穂谷 (北緯34°48'06" 東経135°44'48")		60.0	極 南 泉南郡岬町多奈川西畑 (北緯34°16'19" 東経135°06'41")		大 阪 市 中 央 区
	極 西 泉南郡岬町多奈川小島 (北緯34°18'54" 東経135°05'36")			極 北 豊能郡能勢町天王 (北緯35°03'05" 東経135°21'06")		大 手 前 2-1-22

資 料 国土交通省国土地理院「日本の市区町村位置情報要覧」、国土交通省国土地理院近畿地方測量部測量課

第 2 表 地 域 別 市 区 町 村 の 面 積 及 び 役 所 ( 役 場 ) の 所 在 地

ア)ウ)平成15年5月1日現在 イ)平成15年10月1日現在

a) 大阪市淀川区と豊中市の境界未定地(49.02km<sup>2</sup>)のため参考数値。 b) 参考数値の淀川区を含む。 c) 参考数値の豊中市を含む。

地 域	ア)市区町村	イ)面積	ウ)役 場 の 所 在 地	地 域	ア)市区町村	イ)面積	ウ)役 場 の 所 在 地
大 阪 府 全 域	33市10町1村	1893.73		北河内地域	7市	177.38	
大 阪 市 地 域	大 阪 市	b) 221.96	北区中之島1-3-20	守 口 市		12.73	京阪本通2-2-5
	都 島 区	6.05	中野町2-16-20	枚 方 市		65.08	大垣内町2-1-20
	福 島 区	4.67	吉野3-17-23	寝 屋 川 市		24.73	本町1-1
	此 花 区	15.89	春日出北1-8-4	大 東 市		18.27	谷川1-1-1
	西 区	5.20	新町4-5-14	門 真 市		12.28	中町1-1
	港 区	7.90	市岡1-15-25	四 條 畷 市		18.74	中野本町1-1
	大 正 区	9.43	千島2-7-95	交 野 市		25.55	私部1-1-1
	天 王 寺 区	4.80	真法院町20-33	中河内地域	3市	128.91	
	浪 速 区	4.37	難波中3-11-16	八 尾 市		41.71	本町1-1-1
	西 淀 川 区	14.23	御幣島1-2-10	柏 原 市		25.39	安堂町1-55
	東 淀 川 区	13.26	豊新2-1-4	東 大 阪 市		61.81	荒本北50-4
	東 成 区	4.55	大今里西2-8-4	南河内地域	6市3町1村	303.13	
	生 野 区	8.38	勝山南3-1-19	富 田 林 市		39.66	常盤町1-1
	旭 区	6.30	大宮1-1-17	河 内 長 野 市		109.61	原町396-3
	城 東 区	8.42	中央3-4-29	松 原 市		16.66	阿保1-1-1
	阿 倍 野 区	5.99	文の里1-1-40	羽 曳 野 市		26.44	誉田4-1-1
	住 吉 区	9.34	殿辻1-8-18	藤 井 寺 市		8.89	岡1-1-1
	東 住 吉 区	9.75	東田辺1-13-4	大 阪 狭 山 市		11.86	狭山1-2384-1
	西 成 区	7.35	岸里1-1-64	(南河内郡)			
	淀 川 区	a) 12.64	十三東1-18-21	太 子 町		14.17	大字山田 88
	鶴 見 区	8.16	横堤5-4-19	河 南 町		25.26	大字白木1359-6
	住 之 江 区	20.77	御崎3-1-17	千 早 赤 阪 村		37.38	大字水分180
	平 野 区	15.30	平野西3-5-5	美 原 町		13.20	黒山 167-1
	北 中 央 区	10.33	扇町2-1-27	泉 州 地 域	9市4町	573.38	
	中 央 区	8.88	久太郎町1-2-27	泉 北 地 域	4市1町	249.45	
北 大 阪 地 域	7市3町	c) 489.19		堺 市		136.79	南瓦町3-1
三 島 地 域	4市1町	249.59		泉 大 津 市		12.29	東雲町9-12
	吹 田 市	36.11	泉町1-3-40	和 泉 市		84.99	府中町2-7-5
	高 槻 市	105.31	桃園町2-1	高 石 市		11.35	加茂4-1-1
	茨 木 市	76.52	駅前3-8-13	(泉北郡)			
	摂 津 市	14.87	三島1-1-1	忠 岡 町		4.03	忠岡東1-34-1
	(三島郡)			泉 南 地 域	5市3町	323.93	
	島 本 町	16.78	桜井2-1-1	岸 和 田 市		72.07	岸城町7-1
豊 能 地 域	3市2町	c) 239.60		貝 塚 市		43.96	畠中1-17-1
	豊 中 市	a) 36.60	中桜塚3-1-1	泉 佐 野 市		54.38	市場東1-295-3
	池 田 市	22.11	城南1-1-1	泉 南 市		47.34	樽井1-1-1
	箕 面 市	47.84	西小路4-6-1	阪 南 市		36.10	尾崎町35-1
	(豊能郡)			(泉南郡)			
	豊 能 町	34.37	余野414-1	熊 取 町		17.19	野田1-1-1
	能 勢 町	98.68	宿野28	田 尻 町		3.86	大字嘉祥寺 375-1
東 大 阪 地 域	10市	306.29		岬 町		49.03	深日 2000-1

資 料 国土交通省国土地理院「全国都道府県市区町村別面積調」、大阪府総務部市町村課

第 3 表 主 要 山 岳

a) 標石のない標高点である。

山 岳			標 高	三角点の所在地	山 岳			標 高	三角点の所在地
			m					m	
葛岩三大葛燈経	城湧国石ヶ	山	959	千早赤阪村	积 迦 ヶ 嶽	代 王 寺	a)512	能勢町	
		山	897	河内長野市			510	茨木市	
		山	886	"			489	豊能町	
		峰	a)860	和泉市			487	八尾市	
		山	a)858	岸和田市			474	太子町	
神剣石鴻水妙岩	城明塚	岳	857	河内長野市	二 竜 城	上 王	462	能勢町	
		山	a)825	和泉市			a)433	能勢町	
		山	a)792	河内長野市			420	阪南市	
		山	a)784	能勢町			396	箕面市	
		岡	680	茨木市			391	豊能町	
生天光积明小鉢	福尾ヶ	山	679	豊能町	石 個 貝 盛 石 立 尾	山 山 山 山 山	385	岬町	
		山	679	高槻市			384	泉南市	
		山	660	能勢町			349	岬町	
		山	659	河南町			a)299	池田市	
		山	642	東大阪市			314	大東市	
三高三燈歌一黒明	駒台明迦ヶ	山	640	豊能町	飯 鉢 金 胎 於 森 野	山 山 山 山 山	a)299	茨木市	
		山	a)639	豊能町			296	富田林市	
		岳	631	島本町			296	岸和田市	
		山	620	豊能町・箕面市			294	羽曳野市	
		山	612	能勢町			285	岬町	
三高三燈歌一黒明	和 田 尾 田 山	山	a)604	箕面市	高 高 高 高 高	山 山 山 山 山	a)285	"	
		山	576	泉佐野市			281	高槻市	
		山	a)649	貝塚市			277	柏原市	
		山	564	能勢町			260	泉佐野市	
		岳	a)558	泉佐野市			254	岬町	
大 大 永 大 太 鳥	明 垣 徳 柄 ヶ	山	553	能勢町	富 士 剛	山 山 山 山 山	212	"	
		山	a)541	河内長野市			175	泉南市	
		岳	527	高槻市			a)125	(奈良県御所市)	
		岳	524	高槻市					

資 料 国土交通省国土地理院「2.5万分の1地形図」

第 4 表 主 要 池 沼

(平成15年3月末現在)

池 沼				所 在 地	堤 高	堤 長	水 面 積	貯 水 量
					m		ha	m <sup>3</sup>
滝久狭光大	畑 米 山 池 明 野	ダ 田 池 池 池	△	河内長野市滝畑	62.0	120.5	52.3	9 340 000
				岸和田市池尻町	8.9	2 220	46.5	1 578 000
				大阪狭山市岩室	18.5	997	36.0	2 800 000
				和泉市和田町	26.0	502	35.6	3 696 000
				" 尾井町	15.0	194	22.5	1 153 000
堀大箕稲永	河 座 面 川 倉 寿	ダ 間 池 池 池	△	泉南市童子畑	45.4	130	19.5	2 795 000
				羽曳野市郡戸町	2.9	90	11.6	135 000
				箕面市箕面	47.0	222.5	14.7	2 000 000
				泉佐野市日根野	32.2	173	14.4	1 283 000
				貝塚市三ツ松	9.7	520	7.8	234 000
大寺山大逢室	ヶ 田 海 帰 池	池 池 池 池 池	△	泉佐野市日根野	16.0	360	12.8	862 000
				河内長野市小山田	14.6	145	11.3	662 000
				枚方市大字田口	6.6	340	10.0	250 000
				松原市三宅町	2.0	600	9.9	79 000
				泉南郡岬町	33.2	93	8.3	1 024 000
四條畷市南野	11.5	271	11.7	337 000				
大 大 永 大 太 鳥	泉 楽 正 満 取	池 池 池 池 池	△	堺市南花田	2.9	1 350	8.0	100 000
				枚方市大字長尾	9.1	560	6.3	238 000
				泉南郡熊取町	40.0	133	5.9	729 000
				堺市上神谷	23.0	149	5.6	325 000
				大阪狭山市池尻	9.0	1 110	9.6	235 000
阪南市桑畑	29.5	88	4.3	323 000				

資 料 大阪府土木部河川室ダム砂防課、環境農林水産部農政室

## 第 5 表 主 要 河 川

1) 流路延長両岸平均4000m以上のものである。  
ア) 国土地理院 2万 5 千分の 1 地形図により調べた。

(平成15年 4 月末現在)

河 川	区 域		ア) 流 域	水 系	流 路 延 長 両 岸 平 均
	自	至			
淀川	大阪府・京都府界	大阪湾	島本町、高槻市、枚方市、摂津市、寝屋川市、守口市、大阪市	淀川	35 100
石川	河内長野市大字滝畑	大和川	河内長野市、富田林市、羽曳野市、柏原市、藤井寺市	大和川	30 722
安威川	高槻市二料	神崎川	高槻市、茨木市、摂津市、吹田市、大阪市	淀川	28 213
西除川	河内長野市天野町	大和川	河内長野市、大阪狭山市、堺市、美原町、松原市	大和川	26 202
大和川	奈良県界	大阪湾	柏原市、藤井寺市、八尾市、大阪市、松原市、堺市	"	24 650
芥寝屋川	京都府界他	淀川	高槻市	淀川	22 048
神崎川	北谷川の合流点	旧淀川	寝屋川市、大東市、東大阪市、大阪市	"	21 241
尾崎川	淀川からの分派点	大阪湾	大阪市、吹田市、豊中市	"	18 592
横尾川	和泉市仏並町	大津川	和泉市、泉大津市	大津川	18 309
牛滝川	岸和田市大沢町	木津川	岸和田市、忠岡町	大津川	17 534
平野川	大和川からの分派点	第二寝屋川	柏原市、八尾市、東大阪市、大阪市	淀川	17 375
櫻井川	泉佐野市大木	大阪湾	泉佐野市、泉南市、田尻町	櫻井川	16 321
余野川	豊能町余野	猪名川	豊能町、箕面市、池田市	淀川	15 969
近木川	貝塚市蕎原	大阪湾	貝塚市	近木川	15 445
恩智川	柏原市大械	寝屋川	柏原市、八尾市、東大阪市、大東市	淀川	15 441
天野川	四條畷市大字上田原他	淀川	交野市、枚方市	淀川	14 896
旧淀川	淀川からの分派点	大阪湾	大阪市	"	14 230
東除川	西除川からの分派点	大和川	大阪狭山市、美原町、羽曳野市、松原市	大和川	13 682
千早川	千早赤阪村大字千早	石川	千早赤阪村、河南町、富田林市	"	13 570
石津川	堺市田中他	大阪湾	堺市	石津川	12 974
箕面川	箕面市大字粟生間谷	兵庫県界	箕面市、池田市	淀川	12 402
尾崎川	和泉市若樫町他	牛滝川	和泉市、岸和田市	大津川	12 331
第二寝屋川	恩智川からの分派点	寝屋川	八尾市、東大阪市、大阪市	淀川	11 630
千里川	箕面市白鳥	猪名川	箕面市、豊中市	"	10 696
金熊寺川	和歌山県界	男里川	泉南市	男里川	10 465
一庫・大路次川	京都府界	兵庫県界	能勢町	淀川	10 440
津田川	岸和田市河合町	大阪湾	岸和田市、貝塚市	津田川	9 988
勝尾寺川	箕面市大字粟生間谷	茨木川	箕面市、茨木市	淀川	9 635
猪名川	大阪府・兵庫県界他	神崎川	池田市、豊中市	"	8 904
木津川	旧淀川からの分派点	大阪湾	大阪市	淀川	8 800
和田川	堺市美木多上	石津川	堺市	石津川	8 422
田尻川	能勢町倉垣	兵庫県界	能勢町	淀川	8 269
穂谷川	枚方市杉	淀川	枚方市	"	7 771
天竺川	豊中市大字上新田	神崎川	豊中市	"	7 635
天見川	河内長野市大字清水	石川	河内長野市	大和川	7 469
古山田川	寝屋川市御幸西町他	寝屋川	守口市、寝屋川市、門真市、大阪市	淀川	7 400
梅田川	吹田市藤白台	安威川	吹田市、摂津市	"	7 358
佐保川	河南町大字加納	石川	河南町、太子町	大和川	7 273
平野川分水路	茨木市佐保	茨木川	茨木市	淀川	6 841
	平野川からの分派点	寝屋川	東大阪市	"	6 651
佐備川	富田林市大字竜泉	石川	富田林市	大和川	6 301
檜尾川	高槻市成合北の町	淀川	高槻市	淀川	6 152
女瀬川	" 大字奈佐原	芥川	"	"	5 960
春木川	岸和田市尾生町	大阪湾	岸和田市	春木川	5 720
水越川	千早赤阪村大字水分	千早川	千早赤阪村	大和川	5 698
城飛山川	寝屋川からの分派点	旧淀川	大阪市	淀川	5 615
山田川	太子町大字山田	石川	太子町	大和川	5 590
山辺川	能勢町山辺	一庫・大路次川	能勢町	淀川	5 509
大正川	茨木市下穂積	安威川	茨木市、摂津市	"	5 259
船橋川	枚方市大字長尾	淀川	枚方市	"	5 243
大山田川	岬町孝子	大阪湾	岬町	大川	4 903
蓮寺川	能勢町大字山田	一庫・大路次川	能勢町	淀川	4 722
正今川	淀川からの分派点	大阪湾	大阪市	"	4 600
石見川	大阪市東住吉区湯里町他	平野川	"	"	4 508
	河内長野市寺元	天見川	河内長野市	大和川	4 496
新高野川	泉南市新家他	櫻井川	泉南市	櫻井川	4 362
野間川	吹田市大字下新田	神崎川	吹田市	淀川	4 252
尻無川	出来谷川の合流点	兵庫県界	能勢町	"	4 148
	木津川からの分派点	大阪湾	大阪市	"	4 100

資 料 大阪府土木部河川室河川環境課「大阪府管内河川指定状況調書」

第 6 表 市 町 村 別 都 市 公 園

1) 箇所数及び面積について、2市町以上の区域にわたるものは、各市町毎に重複して計上している。但し、大阪府全体の数値は実数である。  
 ア) 都市公園法第2条第2項の規定により設置された都市公園である。従って、都市計画決定されていない都市公園を含む全体の数値である。  
 イ) 都市公園法施行例の一部改正により、児童公園を主として街区内に居住する者の利用に供することを目的とする都市公園(街区公園)に改められる。  
 ウ) 各年4月1日現在の推計人口により算出した。(大阪府企画調整部統計課) (各年3月31日現在)

市 町 村	都市計画決定公園		ア) 開 設 公 園								
			総 数			イ) うち街区公園		うち近隣公園		うち都市基幹公園	
	数	面 積	数	面 積	ウ) 1人当 たり面積	数	面 積	数	面 積	数	面 積
	所	ha			m <sup>2</sup> /人						
平成 10 年	2 299	6 125.81	4 629	4 002.19	4.54	3 949	644.21	265	466.12	35	713.77
1 1	2 302	6 149.51	4 754	4 105.16	4.66	4 054	654.14	270	472.00	36	749.00
1 2	2 341	6 170.39	4 849	4 140.17	4.69	4 128	663.99	279	477.72	36	752.37
1 3	2 348	6 173.67	4 958	4 213.27	4.79	4 220	671.61	284	488.62	37	756.58
平成 14 年	2 348	6 174.20	5 081	4 247.86	4.83	4 332	689.25	289	497.19	37	759.30
大 阪 市 地 域	739	1 240.85	914	850.57	3.26	797	202.93	67	95.38	10	232.97
三 島 地 域	269	875.29	463	599.53	23.39	385	87.90	35	82.44	5	77.03
能 地 域	229	596.01	688	534.34	51.77	605	73.39	28	39.61	4	108.70
北 河 内 地 域	283	855.01	497	474.00	27.26	419	68.88	43	56.42	3	75.16
中 河 内 地 域	239	257.61	468	192.57	5.75	434	48.19	25	44.79	1	9.30
南 河 内 地 域	111	389.71	532	387.18	42.28	390	75.94	18	31.01	2	15.40
泉 北 地 域	317	1 098.13	1 196	809.63	29.76	1 048	93.95	54	121.84	8	119.33
泉 南 地 域	181	861.59	341	400.04	87.20	254	38.07	19	25.70	4	121.41
大 阪 市	739	1 240.85	914	850.57	3.26	797	202.93	67	95.38	10	232.97
大 塚 市	203	799.91	883	613.81	7.75	802	68.68	31	83.65	6	106.63
岸 和 田 市	57	333.82	112	135.37	6.72	60	10.53	8	9.97	2	22.46
豊 中 市	119	324.73	342	234.09	6.03	322	29.47	12	18.33	2	16.50
池 田 市	31	196.09	120	123.29	12.21	111	13.95	4	4.80	2	92.20
吹 田 市	95	318.78	120	313.13	8.98	97	25.33	14	30.30	3	44.40
泉 大 津 市	24	34.19	43	22.78	3.00	33	2.51	8	11.93	-	-
高 槻 市	52	368.76	184	154.13	4.35	174	37.57	5	9.80	1	32.12
貝 塚 市	12	71.59	14	54.61	6.14	9	2.11	2	3.20	-	-
守 口 市	60	128.64	56	99.57	6.62	51	11.68	2	2.70	1	53.99
枚 方 市	103	403.95	267	167.30	4.15	237	32.29	13	19.90	1	9.29
茨 木 市	85	102.60	109	88.51	3.40	72	13.00	10	36.08	1	0.51
八 尾 市	75	70.44	242	65.44	2.39	235	24.46	6	8.68	-	-
泉 佐 野 市	60	203.57	35	38.46	3.94	19	4.17	3	2.14	1	7.95
富 田 林 市	17	170.08	58	115.08	9.10	45	13.91	5	10.94	-	-
寝 屋 川 市	44	172.61	54	113.56	4.58	32	5.85	15	11.35	1	11.88
河 内 長 野 市	23	95.55	245	197.83	16.50	147	32.13	4	6.68	1	13.54
松 原 市	27	13.30	28	10.11	0.77	24	4.72	3	3.49	-	-
大 東 市	41	58.64	34	28.59	2.22	27	5.22	6	6.27	-	-
和 泉 市	67	201.06	218	117.39	6.75	171	18.08	13	22.95	2	12.70
箕 面 市	79	75.19	143	115.78	9.32	131	17.73	11	14.25	-	-
柏 原 市	11	15.88	18	8.19	1.05	15	2.65	2	4.54	-	-
羽 曳 野 市	13	80.98	25	15.76	1.31	20	6.06	-	-	-	-
門 真 津 市	13	6.95	46	11.26	0.84	40	6.22	2	4.70	-	-
摂 津 市	30	55.33	39	36.90	4.36	33	10.00	5	5.30	-	-
高 石 市	15	53.71	46	47.72	7.71	38	3.77	1	2.10	-	-
藤 井 寺 市	7	4.21	10	4.59	0.69	9	1.49	-	-	-	-
東 大 阪 市	153	171.29	208	118.94	2.31	184	21.08	17	31.57	1	9.30
泉 大 南 市	19	56.91	82	14.97	2.33	77	8.34	4	4.83	-	-
四 條 畷 市	13	64.03	15	38.19	6.83	12	2.79	2	4.42	-	-
交 野 市	9	20.19	25	15.53	2.02	20	4.83	3	7.08	-	-
大 阪 狭 山 市	-	-	77	15.81	2.79	70	7.86	1	2.47	-	-
大 阪 南 市	24	52.74	30	40.56	6.94	24	5.95	2	5.56	-	-
鳥 本 町	7	29.82	11	6.86	2.30	9	2.00	1	0.96	-	-
豊 能 町	-	-	83	61.18	24.21	41	12.24	1	2.23	-	-
能 勢 町	-	-	-	-	-	-	-	-	-	-	-
忠 岡 町	8	9.26	6	7.93	4.55	4	0.91	1	1.21	-	-
熊 取 町	-	-	65	6.97	1.61	65	6.97	-	-	-	-
田 尻 町	7	16.06	1	3.30	4.89	-	-	-	-	-	-
岬 子 町	2	126.90	2	105.80	54.63	-	-	-	-	1	91.00
太 河 町	8	1.79	17	3.18	2.22	17	3.18	-	-	-	-
早 赤 阪 村	14	11.90	17	7.52	4.37	14	3.42	2	3.10	-	-
美 原 町	-	-	-	-	-	-	-	-	-	-	-
美 原 町	2	11.90	55	17.30	4.53	44	3.17	3	4.33	1	1.86

第 7 表

市 町 村 別

1) 各市町村保管の土地課税台帳又は土地補充課税台帳に登録された土地に関するものである。ア) 牧場は堺市と大阪狭山市のみである。

市 町 村	総 数		田		畑 (樹園地を含む)		宅 地	
	評価総地積	決定価格	評価総地積	決定価格	評価総地積	決定価格	評価総地積	決定価格
	m <sup>2</sup>	百万円						
平成 1 0 年	892 803 987	86 939 635	133 439 649	1 116 159	44 213 889	534 692	486 777 283	81 432 953
平成 1 1 年	889 614 275	84 332 761	131 264 062	1 024 394	43 642 721	500 027	488 758 864	79 110 052
平成 1 2 年	887 997 262	76 422 288	129 059 335	825 796	43 218 128	406 725	490 306 445	71 916 076
平成 1 3 年	886 661 519	69 638 226	127 437 334	722 394	42 467 821	358 463	492 673 774	65 584 383
平成 1 4 年	884 715 030	63 662 368	125 929 330	624 597	42 114 988	313 946	494 248 430	60 049 013
大阪市地域	109 275 361	20 914 350	689 582	23 106	635 318	28 216	103 096 668	20 594 687
大 三 島 地 域	108 673 527	8 103 881	15 227 349	106 081	1 737 725	27 607	57 854 223	7 408 723
豊 能 地 域	94 848 070	5 126 580	13 835 267	61 272	2 637 708	43 878	35 110 639	4 859 227
北 河 内 地 域	99 009 796	7 867 938	12 424 714	71 110	3 500 168	58 687	63 815 849	7 365 212
中 河 内 地 域	79 581 448	6 166 584	6 823 541	51 538	5 037 552	55 522	51 495 645	5 825 609
南 河 内 地 域	118 819 129	3 980 237	29 400 782	91 591	8 618 145	34 429	46 486 557	3 528 228
泉 北 地 域	141 401 305	7 687 302	18 287 742	107 055	10 009 801	46 711	84 093 320	7 114 834
泉 南 地 域	133 106 394	3 815 496	29 240 353	112 844	9 938 571	18 897	52 295 509	3 352 493
大 阪 市	109 275 361	20 914 350	689 582	23 106	635 318	28 216	103 096 688	20 594 687
大 堺 市	81 787 420	5 421 934	10 387 133	53 370	3 903 089	33 495	56 840 890	5 106 923
岸 和 田 市	36 312 938	1 187 621	7 462 518	38 713	5 830 999	7 894	15 087 163	1 070 134
豊 中 市	19 528 376	2 903 724	607 383	23 024	569 945	23 476	18 058 938	2 838 799
池 田 市	10 786 155	828 172	1 062 109	16 020	459 254	4 104	5 534 013	753 909
吹 田 市	18 177 304	2 628 216	466 872	19 604	334 289	16 075	14 777 234	2 325 416
泉 大 津 市	6 405 417	521 135	470 791	10 269	68 414	1 669	5 483 037	480 235
高 槻 市	42 527 300	2 392 352	6 610 868	16 264	553 576	3 694	19 066 168	2 215 970
貝 塚 市	17 452 683	493 002	3 992 612	16 110	1 617 040	3 189	7 531 997	448 507
守 口 市	6 969 763	1 055 438	93 472	4 449	88 572	6 859	6 748 480	1 042 446
枚 方 市	35 584 511	2 619 297	5 988 974	22 302	1 522 751	18 634	23 159 922	2 415 620
茨 木 市	35 132 454	1 991 682	7 203 402	45 810	599 927	3 769	15 606 484	1 873 790
八 尾 市	27 481 638	1 901 161	3 689 626	20 696	1 614 466	13 952	16 880 543	1 767 671
泉 佐 野 市	25 861 016	746 483	6 522 580	12 144	627 156	2 106	10 379 348	648 263
富 田 林 市	21 051 654	668 461	6 162 023	8 133	1 522 303	6 977	7 999 405	581 788
寝 屋 川 市	14 626 184	1 492 047	1 481 154	14 337	591 190	9 167	11 867 131	1 446 684
河 内 長 野 市	25 042 855	633 639	4 716 553	9 748	1 638 237	5 279	8 970 498	584 523
松 原 市	10 592 838	722 717	2 471 665	16 613	130 979	2 063	7 011 079	654 789
大 東 市	11 704 170	829 470	604 141	6 824	305 022	8 674	7 088 721	765 421
和 泉 市	43 185 598	1 032 057	6 926 240	28 993	5 962 885	8 000	12 746 515	860 679
箕 面 市	21 605 667	1 222 052	1 800 829	20 056	633 177	16 111	7 347 892	1 105 578
柏 原 市	13 823 625	444 070	1 337 437	1 488	2 344 258	7 923	4 773 946	401 183
羽 曳 野 市	15 213 459	666 415	3 392 852	16 150	1 599 144	3 254	7 211 967	589 885
門 真 市	8 072 814	993 410	547 612	12 640	163 808	8 477	6 986 421	933 999
摂 津 市	8 446 858	902 627	595 952	16 683	37 836	2 494	6 773 362	830 258
高 石 市	8 000 348	564 605	324 621	5 544	16 645	646	7 337 149	536 844
藤 井 寺 市	4 973 590	421 353	688 016	8 894	78 806	1 555	3 686 470	371 795
東 大 阪 市	38 276 185	3 821 352	1 796 478	29 355	1 078 828	33 648	29 841 156	3 656 755
泉 南 市	17 126 758	479 904	4 496 257	8 617	873 003	940	6 653 865	413 783
四 條 畷 市	10 158 156	357 326	1 253 858	4 000	165 369	1 085	3 417 877	312 541
交 野 市	11 894 198	520 950	2 455 503	6 559	663 456	5 791	4 547 297	448 501
大 阪 狭 山 市	6 700 169	345 803	1 548 859	6 309	630 668	4 951	3 698 532	304 897
大 阪 南 市	12 328 626	304 288	2 498 698	6 501	198 620	836	4 843 911	272 774
島 本 町	4 389 611	189 004	350 255	7 720	212 097	1 576	1 630 975	163 289
豊 能 町	13 637 172	126 418	2 436 731	285	400 229	28	2 114 657	124 651
忠 勢 町	29 290 700	46 214	7 928 215	1 886	575 103	159	2 055 139	36 291
熊 岡 町	2 022 522	147 572	178 957	8 879	58 768	2 901	1 685 729	130 153
熊 取 町	7 985 230	248 906	1 977 379	19 097	271 532	2 294	3 669 989	211 043
田 尻 町	2 778 528	224 109	591 480	1 422	3 929	44	1 327 346	181 730
岬 町	13 260 615	131 182	1 698 829	10 240	516 292	1 594	2 801 890	106 257
太 子 町	6 576 460	82 465	1 974 252	5 668	1 206 278	7 414	1 207 959	61 822
早 南 町	11 109 922	82 828	4 334 415	2 094	599 098	157	1 755 139	70 448
美 赤 阪 村	9 183 303	29 212	1 503 941	1 645	621 922	563	755 248	22 822
美 原 町	8 374 879	327 345	2 608 206	16 337	590 710	2 216	4 190 260	285 459

資 料 (財) 大阪府市町村振興協会「自治大阪」



## 民 有 地

(各年1月1日現在)

池 沼		山 林		原 野		ア) 牧場・雑種地(鉄軌道を除く)		鉄 軌 道	
評価総地積	決定価格	評価総地積	決定価格	評価総地積	決定価格	評価総地積	決定価格	評価総地積	決定価格
588 247	3 207	160 100 441	91 057	3 882 264	11 001	52 768 801	3 107 564	11 033 413	643 002
557 990	2 718	157 974 352	80 487	3 831 221	10 082	52 575 538	2 986 309	11 009 527	618 686
534 099	2 480	156 517 562	66 358	3 772 554	7 592	53 553 286	2 639 639	11 035 853	557 621
531 340	1 974	155 539 672	49 444	3 735 036	7 035	53 301 331	2 413 994	10 975 211	500 540
526 103	1 706	154 402 835	43 730	3 738 556	5 955	52 835 683	2 171 806	10 919 105	451 614
-	-	-	-	-	-	2 074 614	99 643	2 779 159	168 697
94 420	955	23 446 932	11 858	257 599	1 633	7 307 688	424 245	2 747 591	122 779
930	23	38 264 344	8 599	1 022 202	1 075	3 742 357	139 417	234 623	13 090
12 224	120	10 675 197	8 100	314 491	2 796	7 438 212	329 693	828 941	32 220
953	38	11 853 144	1 512	99 175	125	3 240 936	199 140	1 030 502	33 098
67 359	110	23 766 641	1 495	832 121	71	8 721 104	305 010	926 420	19 302
293 856	457	17 810 922	9 438	398 202	126	9 547 549	370 072	959 913	38 610
56 361	3	28 585 655	2 728	814 766	129	10 763 223	304 585	1 411 956	23 818
-	-	-	-	-	-	2 074 614	99 643	2 779 159	168 697
293 856	457	2 253 318	1 943	97 228	3	5 665 705	197 775	662 066	27 968
1 006	0	5 038 923	866	338 244	53	2 271 956	66 199	137 965	3 762
930	23	70 006	3 491	12 947	514	63 888	5 453	144 339	8 945
-	-	1 884 539	962	69 114	297	1 424 176	51 213	26 417	1 667
3 433	352	70 436	4 918	17 400	1 346	1 578 147	215 566	929 493	44 940
-	-	-	-	-	-	333 477	27 070	49 698	1 892
49 734	504	13 078 741	3 233	70 123	155	2 111 008	128 595	560 526	23 938
2 756	0	2 723 581	414	41 275	13	651 463	21 749	181 034	3 021
-	-	-	-	-	-	14 229	10	25 010	1 673
6 246	20	483 217	4 320	155 742	873	3 261 991	145 808	272 192	11 722
40 071	28	8 295 689	3 670	170 076	132	2 760 363	50 393	315 218	14 089
953	38	3 822 655	65	-	-	1 170 499	89 568	302 896	9 172
-	-	4 983 145	476	10 538	9	2 849 151	76 369	433 487	7 116
-	-	2 486 440	284	184 172	17	2 203 843	69 428	124 294	1 833
70	0	119 901	2 216	31 802	1 477	201 238	8 397	252 524	9 768
-	-	8 072 838	263	342 819	12	979 904	30 275	309 359	3 539
-	-	-	-	-	-	882 671	45 515	96 444	3 737
-	-	2 363 832	37	40 741	1	1 225 662	45 554	76 051	2 959
-	-	13 354 334	7 468	300 974	124	3 242 099	122 115	134 359	4 677
-	-	10 796 046	3 649	20 815	245	865 220	74 062	42 771	2 351
-	-	3 963 857	125	94 800	125	911 845	27 756	266 424	5 470
-	-	1 248 470	226	145 493	21	1 317 664	52 011	205 514	4 869
5 908	100	-	-	-	-	344 021	36 676	25 044	1 517
1 182	71	-	-	-	-	248 380	19 468	790 146	33 654
-	-	495	27	-	-	233 113	18 052	87 877	3 493
221	6	8 268	79	118	3	426 340	35 786	85 351	3 235
-	-	3 829 562	1 322	4 375	0	1 158 592	81 816	461 182	18 456
-	-	3 058 408	69	114 531	4	1 762 194	54 340	168 500	2 151
-	-	3 933 747	915	33 995	1	1 279 142	37 882	24 527	904
-	-	2 878 477	611	52 211	445	1 111 929	55 366	153 593	3 677
-	-	127 781	84	57 509	17	569 400	27 462	67 420	2 083
51 661	2	3 284 923	66	100 762	4	1 028 027	21 067	197 068	3 037
-	-	1 434 286	37	-	-	609 790	10 224	152 208	6 158
-	-	8 124 916	149	198 712	3	340 831	1 176	21 096	127
-	-	16 742 285	348	720 614	16	1 048 242	7 514	-	-
-	-	-	-	-	-	73 155	5 060	25 913	579
938	1	1 327 577	710	24 942	40	686 304	14 925	26 569	797
-	-	-	-	-	-	773 475	38 628	82 298	2 285
-	-	7 133 442	128	184 474	5	740 653	11 309	185 035	1 649
-	-	1 576 625	182	40 953	1	509 657	7 372	38 038	6
-	-	3 573 901	94	21 827	0	825 542	10 035	-	-
-	-	5 914 528	268	13 175	0	374 489	3 914	-	-
67 138	104	260 606	16	26 055	1	631 594	23 212	-	-

第 8 表

市 町 村 別 都 市 計 画 区 域、市 街

ア) 「平成 7 年国勢調査」による。  
 イ) 都市計画決定された面積である。  
 ウ) 現に供用されている面積である。  
 a) 第 1 種低層住居専用地域及び第 2 種低層住居専用地域の合計である。  
 b) 第 1 種中層住居専用地域及び第 2 種中層住居専用地域の合計である。  
 c) 第 1 種住居地域、第 2 種住居地域及び準住居地域の合計である。

市 町 村	都 市 計 画 区 域		市 街 化 区 域		市 街 化 調 整 区 域		ア) 人 口 集 中 地 区	
	面 積	人 口	面 積	人 口	面 積	人 口	面 積	人 口
	ha	千人						
平成 10 年	188 648	8 809.8	93 701	8 555.7	94 947	256.6	89 436	8 416.3
11	188 643	8 805.8	93 701	8 546.7	94 943	256.4	89 557	8 397.4
12	188 640	8 822.0	93 863	8 560.2	94 777	258.8	89 557	8 411.6
13	188 673	8 828.1	94 900	8 598.3	93 773	228.2	89 553	8 410.8
平成 14 年	188 674	8 832.8	94 900	8 591.4	93 774	241.4	89 796	8 423.8
大 阪 市 地 域	22 496	2 611.5	21 145	2 611.5	1 351	-	22 084	2 598.5
三 島 地 域	24 959	1 077.5	11 876	1 043.4	13 083	34.1	11 262	1 059.0
豊 能 地 域	23 960	652.6	7 154	629.6	16 806	23.0	6 249	622.4
北 河 内 地 域	17 738	1 209.4	11 252	1 193.5	6 486	15.9	11 046	1 167.2
中 河 内 地 域	12 891	867.5	8 634	853.4	4 257	14.1	9 037	859.1
南 河 内 地 域	30 313	702.8	8 517	645.1	21 796	57.7	7 105	578.5
泉 北 地 域	24 945	1 127.7	15 470	1 072.5	9 475	55.2	14 465	1 053.5
泉 南 地 域	31 372	583.8	10 852	542.4	20 520	41.4	8 548	485.6
大 阪 市 市	22 496	2 611.5	21 145	2 611.5	1 351	-	22 084	2 598.5
堺 市 市	13 679	793.0	10 188	754.5	3 491	38.5	10 096	767.4
岸 田 市 市	7 189	201.6	2 787	183.4	4 402	18.2	2 456	170.5
豊 中 市 市	3 660	387.8	3 660	387.8	-	-	3 638	391.7
池 田 市 市	2 211	101.0	1 091	95.6	1 120	5.4	1 058	96.0
吹 田 市 市	3 611	346.8	3 611	346.8	-	-	3 611	347.9
泉 大 津 市 市	1 229	77.5	1 229	77.5	-	-	1 227	75.1
高 槻 市 市	10 531	356.2	3 329	336.8	7 202	19.4	3 298	343.9
貝 塚 市 市	4 398	88.9	1 663	83.6	2 735	5.3	1 325	82.2
守 口 市 市	1 273	153.2	1 178	153.2	95	-	1 273	152.3
枚 方 市 市	6 508	405.8	4 120	394.9	2 388	10.9	4 081	389.1
茨 木 市 市	7 652	260.3	3 289	248.7	4 363	11.6	2 771	253.1
八 尾 市 市	4 171	275.6	2 722	263.9	1 449	11.7	3 208	271.5
泉 佐 野 市 市	5 438	99.2	2 062	92.5	3 376	6.7	1 761	77.9
富 田 林 市 市	3 966	126.4	1 568	110.3	2 398	16.1	1 231	96.6
寝 屋 川 市 市	2 473	251.6	2 076	250.2	397	1.4	1 923	244.0
河 内 長 野 市 市	10 961	122.2	1 527	105.4	9 434	16.8	1 055	82.5
松 原 市 市	1 666	132.6	1 253	131.4	413	1.2	1 372	131.0
大 東 市 市	1 827	126.8	1 187	125.9	640	0.9	1 214	127.2
和 泉 市 市	8 499	176.8	2 541	161.1	5 958	15.7	1 604	131.2
箕 面 市 市	4 784	123.0	1 985	120.8	2 799	2.2	1 390	120.8
柏 原 市 市	2 539	78.1	931	76.3	1 608	1.8	889	74.0
羽 曳 野 市 市	2 644	121.9	1 337	115.1	1 307	6.8	1 237	106.1
門 真 市 市	1 228	137.0	1 186	136.8	42	0.2	1 228	135.6
摂 津 市 市	1 487	84.0	1 349	83.8	138	0.2	1 243	84.8
高 石 市 市	1 135	62.7	1 109	61.7	26	1.0	1 135	62.3
藤 井 寺 市 市	889	67.0	752	66.8	137	0.2	889	66.8
東 大 阪 市 市	6 181	513.8	4 981	513.2	1 200	0.6	4 940	513.6
南 泉 市 市	4 735	64.1	1 301	56.1	3 434	8.0	1 135	51.8
四 條 畷 市 市	1 874	56.7	589	55.2	1 285	1.5	451	48.0
交 野 市 市	2 555	78.3	916	77.3	1 639	1.0	876	71.0
大 阪 狭 山 市 市	1 186	56.1	741	50.8	445	5.3	633	49.8
大 阪 南 市 市	3 610	60.2	1 189	58.8	2 421	1.4	648	48.3
鳥 本 町 町	1 678	30.2	298	27.3	1 380	2.9	339	29.3
豊 能 町 町	3 437	26.4	315	23.3	3 122	3.1	163	13.9
能 勢 町 町	9 868	14.4	103	2.1	9 765	12.3	-	-
忠 岡 町 町	403	17.7	403	17.7	-	-	403	17.5
熊 取 町 町	1 719	43.2	925	42.3	794	0.9	598	35.9
田 尻 町 町	386	7.2	221	6.7	165	0.5	271	5.7
岬 子 町 町	3 897	19.4	704	19.0	3 193	0.4	354	13.3
太 河 町 町	1 417	14.2	238	13.5	1 179	0.7	149	9.3
早 赤 阪 村 村	2 526	16.6	233	10.1	2 293	6.5	108	7.4
千 美 村 村	3 738	7.0	130	4.9	3 608	2.1	-	-
原 町 町	1 320	38.8	738	36.8	582	2.0	431	29.0

資 料 大 阪 府 建 築 都 市 部 総 合 計 画 課 「 都 市 計 画 資 料 集 」

# 化区域、用途地域等の決定状況

(各年3月末現在)

総面積	用 途 地 域									駅 前 広 場		
	低層住居専用地域	中高層住居専用地域	住居地域	近隣商業地域	商業地域	準工業地域	工業地域	工業専用地域	駅数	イ)計画	ウ)供用	
ha										駅	m <sup>2</sup>	
93 327.6	9 971.4	26 150.7	24 899.2	2 929.9	4 776.5	16 142.6	3 265.3	5 192.0	158	805 380	409 861	
93 327.6	9 963.4	26 153.7	24 897.2	2 941.9	4 782.5	16 147.6	3 254.3	5 187.0	159	806 040	422 160	
93 490.7	9 968.4	26 266.7	24 935.2	2 948.9	4 782.6	16 171.6	3 230.3	5 187.0	160	811 100	431 310	
94 437.9 a)	10 190.5 b)	26 375.7 c)	25 122.7	3 078.2	4 782.6	16 403.9	3 294.3	5 190.0	161	817 300	441 681	
94 439.8 a)	10 190.5 b)	26 366.0 c)	25 125.7	3 078.5	4 790.8	16 403.9	3 294.4	5 190.0	161	817 300	447 379	
21 145.0	-	2 414.0	6 874.0	590.0	3 567.0	4 777.0	907.0	2 016.0	8	80 600	67 600	
11 612.8	1 703.3	5 033.0	2 182.0	357.0	216.5	1 572.0	549.0	-	22	117 140	75 390	
6 955.4	1 699.7	2 874.0	1 148.0	234.5	157.0	718.2	124.0	-	11	35 910	23 590	
11 259.7	1 499.0	4 599.2	2 328.9	376.0	106.4	1 793.0	327.2	230.0	25	137 850	92 920	
8 609.4	310.0	2 171.0	2 867.0	354.0	316.4	1 894.0	606.0	91.0	32	131 730	51 700	
8 655.2	1 916.1	2 762.8	2 820.2	181.0	27.2	787.7	42.2	118.0	20	91 400	42 898	
15 365.3	1 593.0	4 677.0	3 108.8	743.0	291.5	2 092.0	327.0	2 533.0	27	145 530	63 990	
10 837.0	1 469.4	1 835.0	3 796.8	243.0	108.8	2 770.0	412.0	202.0	16	77 140	29 291	
21 145.0	-	2 414.0	6 874.0	590.0	3 567.0	4 777.0	907.0	2 016.0	8	80 600	67 600	
10 115.8	1 108.0	3 368.0	1 949.8	658.0	247.0	618.0	305.0	1 862.0	17	105 050	57 920	
2 749.1	389.1	430.0	1 216.0	97.0	31.0	454.0	24.0	108.0	7	39 000	12 300	
3 489.6	635.6	1 425.0	522.0	137.0	54.0	639.0	77.0	-	7	17 950	10 290	
1 062.0	178.0	501.0	210.0	26.0	28.0	72.0	47.0	-	2	9 860	7 000	
3 427.0	474.0	1 688.0	731.0	155.0	99.0	200.0	80.0	-	3	17 550	14 000	
1 228.5	29.0	194.0	270.0	18.0	7.5	625.0	22.0	63.0	3	8 000	5 800	
3 329.3	665.3	1 579.0	506.0	75.0	48.0	358.0	98.0	-	4	28 700	14 700	
1 663.0	61.0	342.0	623.0	42.0	10.0	371.0	183.0	31.0	4	18 090	1 990	
1 170.0	-	287.0	492.0	42.0	33.0	290.0	26.0	-	2	10 000	5 400	
4 120.0	994.0	1 888.0	486.0	98.0	33.0	302.0	89.0	230.0	9	44 900	28 500	
3 289.0	522.0	1 303.0	679.0	93.0	61.0	443.0	188.0	-	11	55 190	34 390	
2 710.0	45.0	822.0	819.0	81.0	35.0	642.0	223.0	43.0	10	46 440	20 790	
2 062.2	107.0	216.0	385.2	23.0	57.0	1 111.0	100.0	63.0	3	12 350	8 000	
1 595.0	382.0	530.0	556.0	42.0	4.0	54.0	-	27.0	5	29 600	20 498	
2 076.0	143.0	733.0	591.0	96.0	17.0	479.0	17.0	-	4	24 100	18 600	
1 638.3	600.0	572.0	303.0	24.3	11.0	94.0	34.0	-	3	17 500	11 400	
1 252.0	31.0	440.0	476.0	29.0	11.0	265.0	-	-	4	18 000	8 000	
1 187.4	28.0	529.0	232.0	39.0	5.4	209.0	145.0	-	1	10 700	8 200	
2 541.0	444.0	665.0	675.0	30.0	37.0	586.0	-	104.0	4	22 300	270	
1 985.1	614.1	928.0	314.0	54.0	75.0	-	-	-	2	8 100	6 300	
918.4	51.0	371.0	229.0	23.0	8.4	194.0	12.0	30.0	3	13 420	7 440	
1 337.1	327.1	461.0	422.0	34.0	-	78.0	-	15.0	3	13 000	-	
1 187.3	10.0	356.0	309.1	56.0	18.0	432.0	6.2	-	4	25 900	21 820	
1 259.5	11.0	315.0	206.0	29.0	8.5	507.0	183.0	-	3	11 600	8 200	
1 094.0	12.0	416.0	128.0	29.0	-	30.0	-	479.0	3	10 180	-	
752.0	119.0	242.0	258.0	27.0	-	106.0	-	-	2	6 500	1 500	
4 981.0	214.0	978.0	1 819.0	250.0	273.0	1 058.0	371.0	18.0	19	71 870	23 470	
1 322.9	144.0	227.0	436.0	24.0	1.9	465.0	25.0	-	-	-	-	
589.2	169.0	229.2	118.0	29.0	-	44.0	-	-	1	4 400	4 400	
929.8	155.0	577.0	100.8	16.0	-	37.0	44.0	-	4	17 850	6 000	
741.1	205.0	277.0	240.0	8.1	-	11.0	-	-	3	6 800	1 500	
1 189.3	395.3	277.0	387.0	35.0	-	95.0	-	-	1	4 100	3 400	
308.0	31.0	148.0	60.0	5.0	-	64.0	-	-	1	4 100	4 100	
315.5	272.0	20.0	18.0	5.5	-	-	-	-	-	-	-	
103.2	.0	.0	84.0	12.0	-	7.2	-	-	-	-	-	
386.0	.0	34.0	86.0	8.0	-	233.0	-	25.0	-	-	-	
925.0	304.0	232.0	227.0	20.0	-	142.0	-	-	1	3 600	3 601	
221.0	.0	22.0	72.0	2.0	-	120.0	5.0	-	-	-	-	
704.5	69.0	89.0	450.6	-	8.9	12.0	75.0	-	-	-	-	
238.3	51.0	16.0	166.0	5.3	-	-	-	-	-	-	-	
234.0	97.0	35.6	99.0	1.2	1.2	-	-	-	-	-	-	
129.7	38.0	1.2	83.0	0.8	-	6.7	-	-	-	-	-	
737.7	66.0	188.0	217.2	9.3	-	173.0	8.2	76.0	-	-	-	

第 9 表 都 道 府 県 別 面 積、民 有 地 等

ア) 都道府県については平成 13 年の数値である。  
 イ) 緩衝緑地、都市緑地、緑路の合計である。平成 12 年の数値である。  
 a) 都県の境界にまたがって境界未定となっている市区町村等の面積値 (11 019.03km<sup>2</sup>) を含む。  
 b) 都県にまたがる境界未定地域を含まない。

都 道 府 県	面 積 (各年10月1日)	ア) 民 有 地 (各 年 1 月 1 日)				ア) 自然公園 面 積 (各年3月末)	ア) 都市公園 面 積 (各年3月末)	イ) うち緑地 面 積 (各年3月末)	
		う ち 宅 地	う ち 田	う ち 畑	う ち 山 林				
平成 10 年	a) 377 854.64	163 005	15 258	27 840	25 173	78 484	5 338 301	86 226	9 403
平成 11 年	a) 377 863.66	162 763	15 389	27 691	25 078	78 386	5 346 743	89 435	9 403
平成 12 年	a) 377 873.06	162 716	15 529	27 542	25 077	78 524	5 352 215	92 187	9 821
平成 13 年	a) 377 880.25	162 446	15 647	27 411	24 987	78 392	5 347 828	94 891	...
平成 14 年	a) 377 887.25	...	...	...	...	...	...	...	...
北海道	b) 83 454.08	27 799	973	2 440	8 517	11 131	861 032	10 827	1 112
青森県	b) 9 234.78	3 948	271	888	731	1 520	114 530	1 529	134
岩手県	b) 15 278.53	7 721	290	999	727	4 951	71 842	1 197	89
宮城県	b) 6 861.62	3 654	372	1 150	328	1 624	171 199	2 562	159
秋田県	b) 11 434.22	4 268	237	1 316	243	1 844	123 169	1 331	144
山形県	b) 7 394.38	3 552	239	1 022	354	1 623	154 796	1 414	361
福島県	b) 13 782.54	6 151	406	1 132	831	3 238	168 206	1 727	153
茨城県	b) 6 095.62	4 207	630	947	1 057	1 220	90 259	2 096	352
栃木県	b) 6 408.28	3 261	398	986	397	1 161	132 139	2 144	90
群馬県	b) 6 363.16	2 502	380	284	631	919	90 414	2 169	169
埼玉県	b) 3 767.09	2 292	615	432	545	489	124 582	3 691	783
千葉県	b) 4 996.15	3 552	671	877	654	960	28 522	3 296	637
東京都	b) 2 102.35	1 033	552	6	101	304	79 352	4 853	450
神奈川県	b) 2 415.47	1 276	564	55	209	305	55 157	3 637	201
新潟県	b) 10 938.87	4 925	432	1 621	373	2 149	316 955	1 917	139
富山県	b) 2 801.77	1 380	223	624	63	377	119 754	1 386	163
石川県	b) 4 185.37	1 633	176	426	150	781	52 494	1 127	68
福井県	b) 4 188.99	1 559	153	404	54	880	61 432	969	173
山梨県	b) 4 201.17	1 338	156	116	287	650	121 153	606	95
長野県	b) 12 598.48	4 776	433	683	742	2 274	278 523	1 820	173
岐阜県	b) 10 209.30	4 567	321	490	204	3 249	194 925	1 391	59
静岡県	b) 7 328.69	4 198	521	316	621	2 361	83 673	2 209	326
愛知県	b) 5 119.02	2 676	772	539	427	709	89 784	4 435	528
三重県	b) 5 760.73	2 809	316	529	227	1 557	204 677	1 214	183
滋賀県	b) 3 855.08	1 629	205	530	59	729	149 957	929	45
京都府	b) 4 612.97	1 556	207	280	96	878	8 702	1 446	60
大阪府	b) 1 893.59	887	493	127	42	156	16 498	4 267	521
兵庫県	b) 8 392.83	3 967	534	748	127	2 288	166 015	5 232	503
奈良県	b) 3 691.09	1 388	140	204	83	886	63 328	1 435	201
和歌山県	b) 4 725.63	2 364	135	177	214	1 780	42 904	509	127
鳥取県	b) 3 507.20	1 345	100	265	161	655	47 109	569	58
島根県	b) 6 707.34	3 240	127	402	170	2 405	40 519	833	7
岡山県	b) 7 008.72	3 890	325	655	264	2 438	79 488	1 683	210
広島県	b) 8 477.36	4 074	336	537	268	2 733	37 244	2 359	74
山口県	b) 6 110.83	3 342	257	505	175	2 224	42 667	1 465	144
徳島県	b) 4 145.32	1 773	123	228	187	1 198	38 262	400	71
香川県	b) 1 861.76	1 165	165	294	136	516	20 534	868	84
愛媛県	b) 5 676.59	3 262	211	301	475	2 195	41 388	1 329	72
高知県	b) 7 104.86	3 152	93	264	152	2 571	46 705	475	34
福岡県	b) 4 840.88	2 845	589	749	295	935	88 107	3 814	196
佐賀県	b) 2 439.26	1 542	141	460	228	598	27 007	548	59
長崎県	b) 4 093.57	2 052	187	290	469	911	74 095	1 223	6
熊本県	b) 6 908.78	3 327	296	726	604	1 382	155 644	1 154	115
大分県	b) 5 804.46	2 455	194	471	307	1 130	165 779	820	181
宮崎県	b) 6 684.71	2 475	221	401	413	1 226	91 784	1 591	236
鹿児島県	b) 9 132.60	4 570	339	498	1 106	2 199	79 871	1 520	37
沖縄県	b) 2 272.13	1 069	127	17	483	86	35 651	875	38

資 料 国土交通省国土地理院「全国都道府県市区町村別面積調」、総務省自治税務局固定資産税課「固定資産の価格等の概要調査(土地)」、環境庁自然環境局「自然公園の面積」、大阪府土木部公園課「公園緑地関係資料集」