

第 1 章

土 地

# 第 1 章 土 地

## 位置及び面積

本府の極所の地名及び経緯度をみると、極東は枚方市大字穂谷(東経 135°44'48")、極西は泉南郡岬町多奈川小島(東経 135°05'36")、極南は同じく岬町多奈川西畑(北緯 34°16'19")、極北は豊能郡能勢町天王(北緯 35°03'05")で、その直線距離は東西 60.0 km、南北 86.5 kmに及んでいる。

また、本府の大半は摂津平野、河内平野、和泉平野を合わせたいわゆる大阪平野で占められ、北部は京都府、東部一帯は生駒、金剛の両山地を隔てて奈良県に接し、南部は和泉山脈を境として和歌山県に、西部では兵庫県にそれぞれ接している。また、大阪市以南の西部では大阪湾に臨んでいる。

平成 14 年 10 月 1 日現在の大阪府の面積は、1893.59k m<sup>2</sup>で、我が国の総面積 37 万 7883.65k m<sup>2</sup>のわずか 0.5%となっている。

## 地勢及び地質

大阪平野の中心をなす大阪市及びその周辺地域は、淀川、大和川の営む堆積作用によって生まれた土地であり、上町台地一帯を除いては概して低地である。

奈良県及び和歌山県と境を接する金剛山地は本府東南に起こり、延々地を北にはせ生駒山地と結んでいる。金剛、葛城、信貴、生駒の諸山はこれらに属している。

また、本府南部には和泉山脈があつて支山脈が東北に走り、七越、槇尾、天野の諸山が起伏し、北部では中国山脈の余勢が南に伸び能勢、箕面、龍王の諸山を擁し、その姿はいずれも優美で人々に親しまれている。

淀川は、その源を滋賀県の琵琶湖に発し、瀬田川、宇治川となつて京都府を貫流し、途中、木津川、桂川を合わせたところより本府北東部に入り、毛馬より二つに分かれ、西へ淀川(昭和 10 年 4 月 1 日から名称変更 旧名称新淀川 以下同様)、南に流れては中之島をはさみ、旧淀川(大川・堂島川・安治川)、土佐堀川となり、合流して大阪湾に注いでいる。

また、これらの河川を利用して、豊臣秀吉が 1585 年に東横堀川等を、また松平忠明が 1615 年に安井道頓に命じて道頓堀川を開かせるなど、10 数余の疎水路が設けられて"水の都"として大いに栄えた。

大和川は、奈良県に起こり、金剛山地と生駒山地の間を流れて府域に入り、藤井寺市で石川と合流し、西に流れて大阪市と堺市、松原市との間を縫って大阪湾に注いでいる。

また、この水系以外の主要な水系として石津川、大津川、榎井川、男里川等の諸水系がある。

池沼は、府内に約 1 万 2000 か所点在するが、多くは田畑の灌がい用に供せられるもので、そのうち規模の大きなものとして、多目的ダムとして建設された滝畑ダム(河内長野市)をはじめ、久米田池(岸和田市)、狭山池ダム(大阪狭山市)、光明池(和泉市)の水面積 40ha 前後の池があり、そのほかでは大野池(和泉市)、堀河ダム(泉南市)などの水面積 20ha 前後の池などがあげられる。

本府の地質の最大面積を占めるものは、第 4 紀古層及び第 4 紀新層であつて、和泉沿海の地方は主として前者に属し、摂津南部及び河内平坦部は後者に属している。また、これに次ぐものは摂津中央部、河内東北部及び和泉中央部より河内南部にわたる第 3 紀層と、河内、和泉の山間部の片麻岩層及び和泉の砂岩層とである。なお、花こう岩層は河内東北部の山間及び摂津北部に分布し、秩父古生層は摂津北部においてみただけとなっているほか、安山岩は大和川支流の原川上流の河内の山間において、また、石灰岩は摂津北部の山間にわずかにみられる。

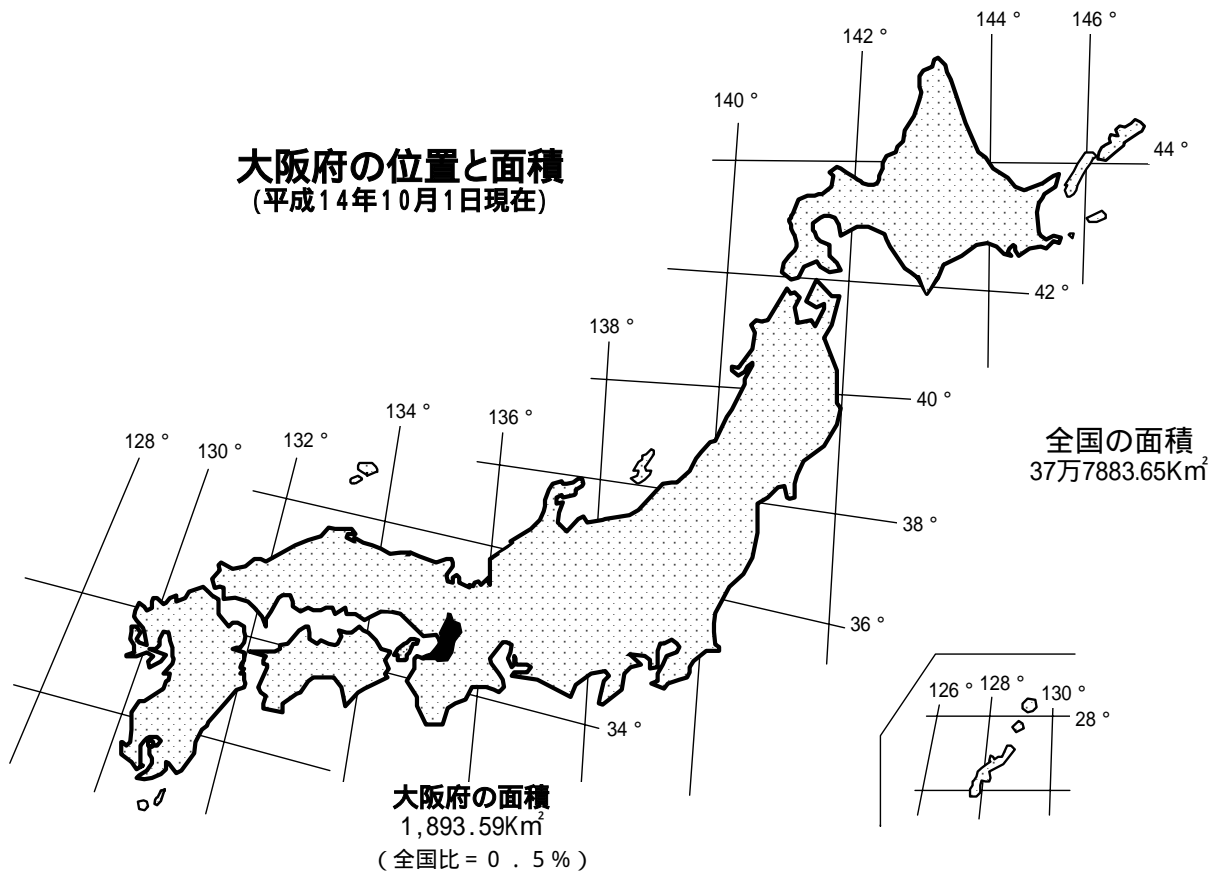
## 行政区の変遷

明治元年、新政府の地方官庁として、大阪鎮台が設置され、新政が開始されたが、間もなく大阪裁判所と改称された。同年 5 月、府藩県制の制定により、大阪裁判所を改称し大阪府が設置された。その後、同年 6 月に堺県が、更に翌 2 年 1 月には摂津県、河内県が、それぞれ大阪府から分離独立し、府の管轄区域は大阪市街地のみとなった。同 4 年 11 月、地方府県の大改革が行われ、摂津の諸県が廃止され、新しい大阪府が設置された。同 14 年 2 月には堺県を廃し大阪府に統合。これより先、堺県に奈良県を統合していたので、大阪府の管轄地は新たに河内、和泉、大和の三国が加わることとなり、大阪府史上で最大のものとなった。しかし、同 20 年 11 月、奈良県が大阪府から離れて再設定され、摂津 7 郡と河内・和泉 2 国を管轄地とする大阪府の区域が確定した。

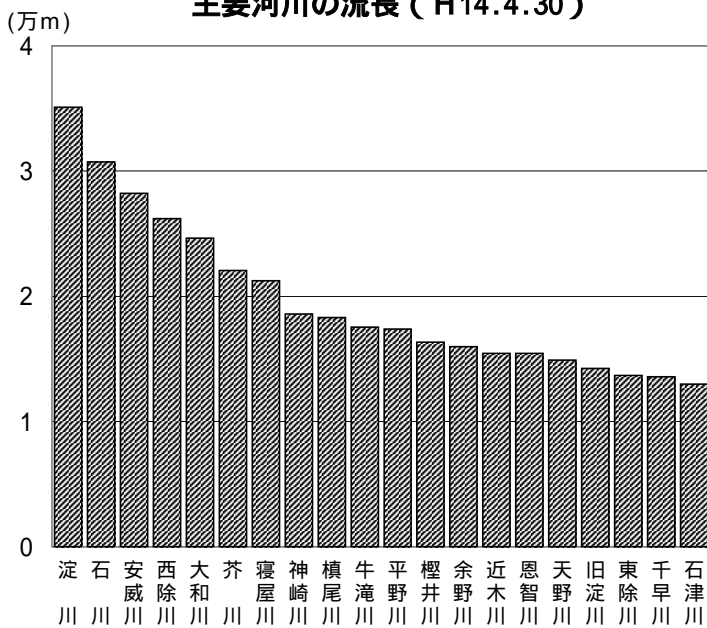
以降、現在まで本府の行政区域については昭和 33 年 4 月に京都府南桑田郡榎田村が高槻市に、亀岡市の一部が豊能郡東能勢村(現豊能町)に編入された以外は、変っていない。

府内の市町村については、幾多の統廃合が行われた。特に、明治 22 年 4 月の市制、町村制の施行、昭和 28 年 10 月の町村合併促進法の施行、及び昭和 40 年 3 月の、市町村の合併の特例に関する法律の施行により、市町村数は減少し、平成 14 年 3 月 31 現在、33 市 10 町 1 村となっている。

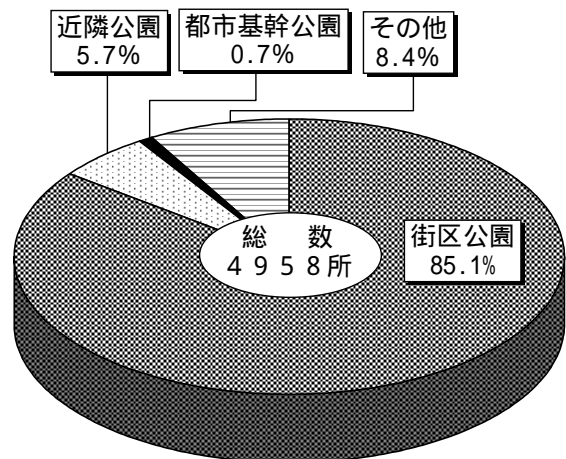
**大阪府の位置と面積**  
(平成14年10月1日現在)



**主要河川の流長 (H14.4.30)**



**開設公園の内訳 (H13.3.31)**



第 1 表 面 積 及 び 位 置

1) 面積は平成14年10月1日現在である。

面 積	広 ば う			府 庁 の 所 在 地
	位 置	東西距離	位 置	
k m <sup>2</sup>		k m		k m
1 893.59	極 東 枚方市大字穂谷 (北緯34°48'06" 東経135°44'48") 極 西 泉南郡岬町多奈川小島 (北緯34°18'54" 東経135°05'36")	60.0	極 南 泉南郡岬町多奈川西畑 (北緯34°16'19" 東経135°06'41") 極 北 豊能郡能勢町天王 (北緯35°03'05" 東経135°21'06")	86.5
				大 阪 市 中 央 区 大 手 前 2-1-22

資 料 国土交通省国土地理院「日本の市区町村位置情報要覧」、国土交通省国土地理院近畿地方測量部測量課

第 2 表 地域別市区町村の面積及び役所（役場）の所在地

ア)ウ)平成14年3月31日現在 イ)平成14年10月1日現在

a)境界未確定地面積(大阪市淀川区、豊中市合計面積49.02km<sup>2</sup>)を含む。 b)淀川区を含まない。 c) d)豊中市を含まない。

地 域	ア)市区町村	イ)面積	ウ)役 場 の 所 在 地	地 域	ア)市区町村	イ)面積	ウ)役 場 の 所 在 地
大 阪 府 全 域	33市10町1村	a) 1893.59		北河内地域	7市	177.38	
大 阪 市 地 域	大 阪 市	b) 209.18	北区中之島1-3-20	守 口 市		12.73	京阪本通2-2-5
	都 島 区	6.05	中野町2-16-20	枚 方 市		65.08	大垣内町2-1-10
	福 島 区	4.67	吉野3-17-23	寝 屋 川 市		24.73	本町1-1
	此 花 区	15.75	春日出北1-8-4	大 東 市		18.27	谷川1-1-1
	西 区	5.20	新町4-5-14	門 真 市		12.28	中町1-1
	港 区	7.90	市岡1-15-25	四 條 畷 市		18.74	中野本町1-1
	大 正 区	9.43	千鳥2-7-95	交 野 市		25.55	私部1-1-1
	天 王 寺 区	4.80	真法院町20-33	中河内地域	3市	128.91	
	浪 速 区	4.37	難波中3-11-16	八 尾 市		41.71	本町1-1-1
	西 淀 川 区	14.23	御幣島1-2-10	柏 原 市		25.39	安堂町1-55
	東 淀 川 区	13.26	豊新2-1-4	東 大 阪 市		61.81	稲葉1-1-1
	東 成 区	4.55	大今里西2-8-4	南河内地域	6市3町1村	303.13	
	生 野 区	8.38	勝山南3-1-19	富 田 林 市		39.66	常盤町1-1
	旭 区	6.30	大宮1-1-17	河 内 長 野 市		109.61	原町396-3
	城 東 区	8.42	中央3-4-29	松 原 市		16.66	阿保1-1-1
	阿 倍 野 区	5.99	文の里1-1-40	羽 曳 野 市		26.44	誉田4-1-1
	住 吉 区	9.34	殿辻1-8-18	藤 井 寺 市		8.89	岡1-1-1
	東 住 吉 区	9.75	東田辺1-13-4	大 阪 狭 山 市		11.86	狭山1-2384-1
	西 成 区	7.35	岸里1-1-64	(南河内郡)			
	淀 川 区	境界未定	十三東1-18-21	太 子 町		14.17	大字山田 88
	鶴 見 区	8.16	横堤5-4-19	河 南 町		25.26	大字白木1359-6
	住 之 江 区	20.77	御崎3-1-17	千 早 赤 阪 村		37.38	大字水分180
	平 野 区	15.30	平野西3-5-5	美 原 町		13.20	黒山 167-1
	北 中 央 区	10.33	扇町2-1-27	泉 州 地 域	9市4町	573.38	
	中 央 区	8.88	久太郎町1-2-27	泉 北 地 域	4市1町	249.45	
北 大 阪 地 域	7市3町	c) 452.59		堺 市		136.79	南瓦町3-1
三 島 地 域	4市1町	249.59		泉 大 津 市		12.29	東雲町9-12
	吹 田 市	36.11	泉町1-3-40	和 泉 市		84.99	府中町2-7-5
	高 槻 市	105.31	桃園町2-1	高 石 市		11.35	加茂4-1-1
	茨 木 市	76.52	駅前3-8-13	(泉北郡)			
	摂 津 市	14.87	三島1-1-1	忠 岡 町		4.03	忠岡東1-34-1
	(三島郡)	16.78	桜井2-1-1	泉 南 地 域	5市3町	323.93	
	島 本 町			岸 和 田 市		72.07	岸城町7-1
豊 能 地 域	3市2町	d) 203.00		貝 塚 市		43.96	島中1-17-1
	豊 中 市	境界未定	中桜塚3-1-1	泉 佐 野 市		54.38	市場東1-295-3
	池 田 市	22.11	城南1-1-1	泉 南 市		47.34	樽井1-1-1
	箕 面 市	47.84	西小路4-6-1	阪 南 市		36.10	尾崎町35-1
	(豊能郡)			(泉南郡)			
	豊 能 町	34.37	余野414-1	熊 取 町		17.19	野田1-1-1
	能 勢 町	98.68	宿野28	田 尻 町		3.86	大字嘉祥寺 375-1
東 大 阪 地 域	10市	306.29		岬 町		49.03	深日 2000-1

資 料 国土交通省国土地理院「全国都道府市区町村別面積調」、大阪府総務部市町村課

第 3 表 主 要 山 岳

a) 標石のない標高点である。

山 岳			標 高	三角点の所在地	山 岳			標 高	三角点の所在地
			m					m	
葛岩三大葛燈経	城湧国石ヶ	山	959	千早赤阪村	积 迦 ヶ 嶽	代 王 寺	安 上 王	a)512	能勢町
		山	897	河内長野市				510	茨木市
		山	886	"				489	豊能町
		峰	a)860	和泉市				487	八尾市
		山	a)858	岸和田市				474	太子町
神剣石鴻水妙岩	城明塚	岳	857	河内長野市	二 竜 城	山	山	462	能勢町
		山	a)825	和泉市				a)433	能勢町
		山	a)792	河内長野市				420	阪南市
		山	a)784	能勢町				396	箕面市
		岡	680	茨木市				391	豊能町
生天光积明小鉢	福尾ヶ	山	679	豊能町	石 個 貝 盛 石 立 尾	山	山	385	岬町
		山	679	高槻市				384	泉南市
		山	660	能勢町				349	岬町
		山	659	河南町				a)299	池田市
		山	642	東大阪市				314	大東市
三高三燈歌一黒明	駒台明迦ヶ和	山	640	豊能町	飯 鉢 金 胎 於 森 野	山	山	a)299	茨木市
		山	a)639	豊能町				296	富田林市
		岳	631	島本町				296	岸和田市
		山	620	豊能町・箕面市				294	羽曳野市
		山	612	能勢町				285	岬町
堀大箕稲永	峯城草明垣徳柄ヶ	山	a)604	箕面市	武 尾 富 士 剛	山	山	a)285	"
		山	576	泉佐野市				281	高槻市
		山	a)649	貝塚市				277	柏原市
		山	564	能勢町				260	泉佐野市
		岳	a)558	泉佐野市				254	岬町
大寺山大逢室	川 倉 寿	山	553	能勢町	山	山	山	212	"
		山	a)541	河内長野市				175	泉南市
		岳	527	高槻市				a)1 125	( 奈良県御所市 )
		岳	524	高槻市					
		山							

資 料 国土交通省国土地理院「2.5万分の1地形図」

第 4 表 主 要 池 沼

(平成14年3月末現在)

池 沼				所 在 地	堤 高	堤 長	水 面 積	貯 水 量
					m		ha	m <sup>3</sup>
滝久狭光大	畑 米 山 池 明 野	ダ 田 ム 池 ム 池 池	△	河内長野市滝畑	62.0	120.5	52.3	9 340 000
				岸和田市池尻町	8.9	2 220	46.5	1 578 000
				大阪狭山市岩室	18.5	997	36.0	2 800 000
				和泉市和田町	26.0	502	35.6	3 696 000
堀大箕稲永	河 座 面 川 倉 寿	ダ 間 ム 池 ム 池 池	△	" 尾井町	15.0	194	22.5	1 153 000
				泉南市童子畑	45.4	130	19.5	2 795 000
				羽曳野市郡戸町	2.9	90	11.6	135 000
				箕面市箕面	47.0	222.5	14.7	2 000 000
				泉佐野市日根野	32.2	173	14.4	1 283 000
大寺山大逢室	ヶ 田 海 帰 池	池 池 池 池 池	△	貝塚市三ツ松	9.7	520	7.8	234 000
				泉佐野市日根野	16.0	360	12.8	862 000
				河内長野市小山村	14.6	145	11.3	662 000
				枚方市大字田口	6.6	340	10.0	250 000
				松原市三宅町	2.0	600	9.9	79 000
大永大太鳥	泉 楽 正 満 取	池 池 ム 池 池 池	△	泉南郡岬町	33.2	93	8.3	1 024 000
				四條畷市南野	11.5	271	11.7	337 000
				堺市南花田	2.9	1 350	8.0	100 000
				枚方市大字長尾	9.1	560	6.3	238 000
				泉南郡熊取町	40.0	133	5.9	729 000
大永大太鳥	正 満 取	池 池 池	△	堺市上神谷	23.0	149	5.6	325 000
				大阪狭山市池尻	9.0	1 110	9.6	235 000
				阪南市桑畑	29.5	88	4.3	323 000

資 料 大阪府土木部河川室ダム砂防課、環境農林水産部農政室

第 5 表

主 要 河 川

1) 流路延長兩岸平均4000m以上のものである。  
ア) 国土地理院2万5千分の1地形図により調べた。

(平成14年4月末現在)

河 川	区 域		ア) 流 域	水 系	流 路 延 長 両 岸 平 均
	自	至			
淀川	大阪府・京都府界	大阪湾	島本町、高槻市、枚方市、摂津市、寝屋川市、守口市、大阪市	淀川	35 100
安威除大	河内長野市大字滝畑	大和川	河内長野市、富田林市、羽曳野市、柏原市、藤井寺市	大和川	30 722
西大和	高槻市二料	神崎川	高槻市、茨木市、摂津市、吹田市、大阪市	淀川	28 213
	河内長野市天野町	大和川	河内長野市、大阪狭山市、堺市、美原町、松原市	大和川	26 202
	奈良県界	大阪湾	柏原市、藤井寺市、八尾市、大阪市、松原市、堺市	"	24 650
芥寝神横牛	京都府界他	淀川	高槻市	淀川	22 048
	北谷川の合流点	旧淀川	寝屋川市、大東市、東大阪市、大阪市	"	21 241
	淀川からの分派点	大阪湾	大阪市、吹田市、豊中市	"	18 592
	和泉市仏並町	大津川	和泉市、泉大津市	大津川	18 309
	岸和田市大沢町	木津川	岸和田市、忠岡町	大津川	17 534
平野	大和川からの分派点	第二寝屋川	柏原市、八尾市、東大阪市、大阪市	淀川	17 375
櫻井	泉佐野市大木	大阪湾	泉佐野市、泉南市、田尻町	櫻井川	16 321
余野	豊能町余野	猪名川	豊能町、箕面市、池田市	淀川	15 969
近木	貝塚市蕎原	大阪湾	貝塚市	近木川	15 445
恩智	柏原市大泉	寝屋川	柏原市、八尾市、東大阪市、大東市	淀川	15 441
天野	四條畷市大字上田原他	淀川	交野市、枚方市	淀川	14 896
旧淀	淀川からの分派点	大阪湾	大阪市	"	14 230
東除	西除川からの分派点	大和川	大阪狭山市、美原町、羽曳野市、松原市	大和川	13 682
千早	千早赤阪村大字千早	石川	千早赤阪村、河南町、富田林市	"	13 570
石津	堺市田中他	大阪湾	堺市	石津川	12 974
箕面	箕面市大字粟生間谷	兵庫県界	箕面市、池田市	淀川	12 402
松尾	和泉市若樫町他	牛滝川	和泉市、岸和田市	大津川	12 331
第二寝屋	恩智川からの分派点	寝屋川	八尾市、東大阪市、大阪市	淀川	11 630
千熊	箕面市白鳥	猪名川	箕面市、豊中市	"	10 696
金熊寺	和歌山県界	男里川	泉南市	男里川	10 465
一庫・大路次	京都府界	兵庫県界	能勢町	淀川	10 440
津田	岸和田市河合町	大阪湾	岸和田市、貝塚市	津田川	9 988
勝尾寺	箕面市大字粟生間谷	茨木川	箕面市、茨木市	淀川	9 635
猪名	大阪府・兵庫県界他	神崎川	池田市、豊中市	"	8 904
木津	旧淀川からの分派点	大阪湾	大阪市	淀川	8 800
和田	堺市美木多上	石津川	堺市	石津川	8 422
田尻	能勢町倉垣	兵庫県界	能勢町	淀川	8 269
穂谷	枚方市杉	淀川	枚方市	"	7 771
天竺	豊中市大字上新田	神崎川	豊中市	"	7 635
天見	河内長野市大字清水	石川	河内長野市	大和川	7 469
古山	寝屋川市御幸西町他	寝屋川	守口市、寝屋川市、門真市、大阪市	淀川	7 400
梅田	吹田市藤白台	安威川	吹田市、摂津市	"	7 358
佐保	河南町大字加納	石川	河南町、太子町	大和川	7 273
平野川分水	茨木市佐保	茨木川	茨木市	淀川	6 841
	平野川からの分派点	寝屋川	東大阪市	"	6 651
佐備	富田林市大字竜泉	石川	富田林市	大和川	6 301
檜尾	高槻市成合北の町	淀川	高槻市	淀川	6 152
女瀬	" 大字奈佐原	芥川	"	"	5 960
春木	岸和田市尾生町	大阪湾	岸和田市	春木川	5 720
水越	千早赤阪村大字水分	千早川	千早赤阪村	大和川	5 698
城飛	寝屋川からの分派点	旧淀川	大阪市	淀川	5 615
山田	太子町大字山田	石川	太子町	大和川	5 590
山辺	能勢町山辺	一庫・大路次川	能勢町	淀川	5 509
大正	茨木市下穂積	安威川	茨木市、摂津市	"	5 259
船橋	枚方市大字長尾	淀川	枚方市	"	5 243
大山	岬町孝子	大阪湾	岬町	大川	4 903
田蓮	能勢町大字山田	一庫・大路次川	能勢町	淀川	4 722
正今	淀川からの分派点	大阪湾	大阪市	"	4 600
石見	大阪市東住吉区湯里町他	平野川	"	"	4 508
	河内長野市寺元	天見川	河内長野市	大和川	4 496
新家	泉南市新家他	櫻井川	泉南市	櫻井川	4 362
高野	吹田市大字下新田	神崎川	吹田市	淀川	4 252
尻無	出来谷川の合流点	兵庫県界	能勢町	"	4 148
	木津川からの分派点	大阪湾	大阪市	"	4 100

資料 大阪府土木部河川室河川環境課「大阪府管内河川指定状況調書」

第 6 表 市 町 村 別 都 市 公 園

1) 箇所数及び面積について、2市町以上の区域にわたるものは、各市町毎に重複して計上している。但し、大阪府全体の数値は実数である。  
 ア) 都市公園法第2条第2項の規定により設置された都市公園である。従って、都市計画決定されていない都市公園を含む全体の数値である。  
 イ) 都市公園法施行例の一部改正により、児童公園を主として街区内に居住する者の利用に供することを目的とする都市公園(街区公園)に改められる。  
 ウ) 平成13年4月1日現在の推計人口により算出した。(大阪府企画調整部統計課) (各年3月31日現在)

市町村	都市計画決定公園		ア) 開 設 公 園								
			総 数			イ) うち街区公園		うち近隣公園		うち都市基幹公園	
	数	面 積	数	面 積	ウ) 1人当 たり面積	数	面 積	数	面 積	数	面 積
平成9年	2 298	6 111.56	4 524	3 901.92	4.43	3 857	637.38	258	450.92	35	699.76
10	2 299	6 125.81	4 629	4 002.19	4.54	3 949	644.21	265	466.12	35	713.77
11	2 302	6 149.51	4 754	4 105.16	4.66	4 054	654.14	270	472.00	36	749.00
12	2 341	6 170.39	4 849	4 140.17	4.69	4 128	663.99	279	477.72	36	752.37
平成13年	2 348	6 173.67	4 958	4 213.27	4.79	4 220	671.61	284	488.62	37	756.58
大阪市地域	739	1 240.85	898	843.24	3.24	783	198.98	66	92.93	10	231.56
三島地域	269	875.29	452	593.48	5.50	375	82.09	35	82.44	5	77.03
豊能地域	229	596.01	679	532.94	8.14	596	72.69	28	39.59	4	108.70
北河内地域	283	855.18	455	471.56	3.93	378	65.21	42	53.96	3	75.16
中河内地域	239	257.61	458	190.60	2.20	425	47.82	24	43.42	1	9.07
南河内地域	111	389.71	524	381.24	5.46	383	75.15	17	30.06	2	15.40
泉北地域	317	1 097.43	1 174	803.30	7.18	1 028	92.23	53	120.68	8	118.24
泉南地域	181	861.59	337	396.91	6.87	252	37.43	19	25.54	4	121.41
大阪市	739	1 240.85	898	843.24	3.24	783	198.98	66	92.93	10	231.56
堺市	203	799.91	874	610.94	7.72	794	67.82	31	83.39	6	106.34
岸和田市	57	333.82	112	134.12	6.69	60	10.53	8	9.82	2	22.46
豊中市	119	324.73	336	232.78	5.97	316	28.84	12	18.33	2	16.50
池田市	31	196.09	120	123.29	12.18	111	13.95	4	4.80	2	92.20
吹田市	95	318.78	119	312.93	9.00	96	25.13	14	30.30	3	44.40
泉大津市	24	34.19	42	20.98	2.79	33	2.51	7	11.03	-	-
高槻市	52	368.76	176	148.95	4.19	166	32.39	5	9.80	1	32.12
貝塚市	12	71.59	14	54.61	6.17	9	2.11	2	3.20	-	-
守口市	60	128.81	56	99.57	6.59	51	11.68	2	2.70	1	53.99
枚方市	103	403.95	240	166.73	4.14	210	31.72	13	19.90	1	9.29
茨木市	85	102.60	107	87.84	3.37	71	12.57	10	36.08	1	0.51
八尾市	75	70.44	234	64.67	2.36	228	24.33	5	8.04	-	-
佐野市	60	203.57	32	37.61	3.89	18	3.78	3	2.14	1	7.95
富田林市	17	170.08	58	115.08	9.11	45	13.91	5	10.94	-	-
寝屋川市	44	172.61	53	111.61	4.47	31	5.73	15	11.25	1	11.88
河内長野市	23	95.55	241	197.18	16.38	143	31.48	4	6.68	1	13.54
松原市	27	13.30	28	9.69	0.73	24	4.72	3	3.07	-	-
大東市	41	58.64	34	27.89	2.17	27	5.22	6	6.27	-	-
和泉市	67	200.36	210	116.26	6.71	163	17.75	13	22.95	2	11.90
箕面市	79	75.19	140	115.69	9.33	128	17.66	11	14.23	-	-
柏原市	11	15.88	18	8.19	1.04	15	2.65	2	4.54	-	-
羽曳野市	13	80.98	25	13.66	1.14	20	6.06	-	-	-	-
門真市	13	6.95	44	10.95	0.81	38	5.91	2	4.70	-	-
摂津市	30	55.33	39	36.90	4.35	33	10.00	5	5.30	-	-
高石市	15	53.71	43	47.57	7.65	35	3.62	1	2.10	-	-
藤井寺市	7	4.21	9	2.37	0.36	8	1.37	-	-	-	-
東大阪市	153	171.29	206	117.74	2.29	182	20.84	17	30.84	1	9.07
大南市	19	56.91	81	14.72	2.30	76	8.09	4	4.83	-	-
四條畷市	13	64.03	7	42.10	7.62	4	0.60	2	4.40	-	-
交野市	9	20.19	21	12.71	1.66	17	4.35	2	4.74	-	-
大阪狭山市	0	0.00	75	15.78	2.79	68	7.83	1	2.47	-	-
南大阪市	24	52.74	30	39.78	6.81	24	5.95	2	5.55	-	-
島本町	7	29.82	11	6.86	2.29	9	2.00	1	0.96	-	-
豊能町	-	-	83	61.18	23.96	41	12.24	1	2.23	-	-
勢岡町	-	-	-	-	-	-	-	-	-	-	-
忠熊町	8	9.26	5	7.55	4.32	3	0.53	1	1.21	-	-
熊取町	-	-	65	6.97	1.62	65	6.97	-	-	-	-
田尻町	7	16.06	1	3.30	4.86	-	-	-	-	-	-
岬町	2	126.90	2	105.80	53.88	-	-	-	-	1	91.00
太子町	8	1.79	17	3.18	2.23	17	3.18	-	-	-	-
河内町	14	11.90	17	7.52	4.37	14	3.42	2	3.10	-	-
早稲町	-	-	-	-	-	-	-	-	-	-	-
美原町	2	11.90	54	16.78	4.43	44	3.18	2	3.80	1	1.86

資料 大阪府土木部公園課「大阪府都市公園一覧表」

## 第 7 表

## 市 町 村 別

1) 各市町村保管の土地課税台帳又は土地補充課税台帳に登録された土地に関するものである。ア) 牧場は堺市と大阪狭山市のみである。

市 町 村	総 数		田		畑 (樹園地を含む)		宅 地	
	評価総地積	決定価格	評価総地積	決定価格	評価総地積	決定価格	評価総地積	決定価格
平成 9 年		m <sup>2</sup>		百万円				
10	893 097 730	90 900 600	135 569 221	1 222 704	44 758 459	577 012	484 560 944	85 112 052
11	892 803 987	86 939 635	133 439 649	1 116 159	44 213 889	534 692	486 777 283	81 432 953
12	889 614 275	84 332 761	131 264 062	1 024 394	43 642 721	500 027	488 758 864	79 110 052
	887 997 262	76 422 288	129 059 335	825 796	43 218 128	406 725	490 306 445	71 916 076
平成 13 年	887 997 262	76 422 288	127 437 334	722 394	42 467 821	358 463	492 673 774	65 584 383
大阪市地域	887 997 262	76 422 288	710 311	26 111	656 838	32 182	102 843 404	22 548 261
三島地域	109 703 404	9 502 503	15 387 096	121 223	1 755 580	30 862	57 543 798	8 021 538
豊能地域	94 746 947	5 804 215	13 863 689	66 379	2 662 662	49 393	34 992 687	5 183 173
北河内地域	100 050 692	9 290 031	12 725 585	83 871	3 597 616	66 820	63 788 110	8 009 288
中河内地域	79 773 775	7 529 871	6 949 565	62 116	5 078 168	63 389	51 420 843	6 406 771
南河内地域	119 504 725	4 705 927	29 707 811	103 734	8 657 827	39 044	46 267 493	3 829 064
泉北地域	141 590 569	9 266 879	18 564 644	127 726	10 090 843	54 931	83 811 529	7 895 268
泉南地域	133 460 772	4 586 023	29 528 633	131 234	9 968 287	21 841	52 005 910	3 691 021
大阪市	109 086 712	22 908 771	710 311	26 111	656 838	32 182	102 843 404	22 548 261
堺市	81 840 287	6 084 667	10 537 917	65 730	3 973 042	40 665	56 673 826	5 720 884
岸和田市	36 334 919	1 303 516	7 552 690	44 237	5 850 005	9 162	15 016 294	1 170 817
豊中市	19 533 878	3 096 328	621 552	25 879	585 102	26 260	18 019 243	3 022 470
池田市	10 795 232	888 549	1 077 013	18 466	465 234	4 902	5 512 903	806 460
吹田市	18 217 740	2 814 580	480 681	22 336	339 545	17 654	14 703 135	2 474 275
大津市	6 418 996	571 343	480 702	12 002	67 313	1 786	5 479 724	525 148
高槻市	43 397 900	2 625 162	6 651 154	18 644	559 162	4 284	18 900 596	2 419 852
貝塚市	17 471 690	543 843	4 023 715	19 075	1 609 815	3 513	7 459 997	490 763
守口市	6 958 630	1 145 698	95 930	5 036	91 551	7 882	6 746 009	1 130 918
枚方市	35 888 984	2 855 590	6 125 346	25 447	1 574 250	22 000	23 205 717	2 628 443
茨木市	35 090 612	2 185 559	7 284 782	52 353	603 768	4 185	15 588 693	2 055 789
八尾市	27 520 731	2 065 336	3 739 320	24 408	1 633 797	15 591	16 845 946	1 917 404
泉野市	25 824 867	830 382	6 573 564	14 687	623 477	2 399	10 317 258	722 166
富田林市	21 099 780	721 398	6 211 408	9 063	1 535 646	7 827	7 952 634	625 945
寝屋川市	14 754 181	1 601 873	1 579 175	18 188	613 340	9 569	11 831 242	1 548 514
河内長野市	25 399 489	698 534	4 764 927	11 185	1 634 168	6 020	8 954 021	644 196
松原市	10 350 977	778 400	2 531 185	18 743	133 699	2 236	6 994 720	704 585
大東市	11 744 704	919 810	613 024	7 968	319 969	10 071	7 099 406	848 408
和泉市	43 154 620	1 108 602	7 020 251	33 200	5 972 046	8 551	12 635 810	919 683
箕面市	21 702 570	1 303 551	1 836 243	19 820	644 212	18 035	7 294 052	1 178 143
柏原市	13 862 980	483 889	1 348 628	1 648	2 356 321	9 053	4 771 484	436 614
羽曳野市	15 246 230	726 545	3 436 731	19 151	1 612 736	3 900	7 123 299	636 298
門真市	8 090 813	1 091 196	559 189	14 438	168 783	9 544	6 978 064	1 024 535
摂津市	8 456 778	981 982	620 254	19 663	41 307	3 060	6 719 770	897 894
高石市	8 044 012	617 692	336 960	6 434	21 288	832	7 339 483	587 425
藤井寺市	4 983 386	456 944	699 506	9 861	81 829	1 756	3 672 421	402 268
東大阪市	38 305 474	4 238 879	1 861 617	36 060	1 088 050	38 745	29 803 413	4 052 753
南安市	17 208 437	523 002	4 550 954	9 719	877 443	1 061	6 581 807	450 649
四條畷市	10 180 598	390 601	1 264 883	4 759	166 508	1 234	3 395 419	339 932
交野市	11 910 847	568 566	2 488 038	8 035	663 215	6 520	4 532 253	488 538
大阪狭山市	6 844 234	374 727	1 562 083	7 166	631 737	5 642	3 688 639	329 412
大阪南	12 208 437	339 492	2 523 247	7 695	202 259	988	4 834 379	304 115
島本町	4 427 695	200 956	350 225	8 225	211 798	1 679	1 631 604	173 728
豊能町	13 650 994	138 693	2 436 929	285	398 794	28	2 115 036	136 838
能勢町	29 054 797	49 798	7 891 952	1 929	569 320	169	2 051 453	39 261
忠岡町	2 025 295	161 318	188 814	10 360	57 154	3 097	1 682 686	142 128
熊取町	8 315 188	276 796	2 005 875	21 940	280 801	2 818	3 658 370	233 424
田尻町	2 781 073	245 411	595 000	1 694	3 929	49	1 324 568	200 795
岬町	13 254 096	146 666	1 703 588	12 185	520 558	1 852	2 813 237	118 291
太子町	6 582 442	89 619	2 014 912	6 803	1 210 949	8 586	1 194 667	67 304
河内南町	11 107 128	90 720	4 361 214	2 380	599 816	173	1 743 458	77 800
早赤阪村	9 185 854	31 364	1 504 885	1 777	622 109	610	754 573	24 646
千原町	8 377 232	361 881	2 620 960	17 604	595 138	2 295	4 189 061	316 611

資料 (財)大阪府市町村振興協会「自治大阪」



## 民 有 地

(各年1月1日現在)

池 沼		山 林		原 野		ア) 牧場・雑種地(鉄軌道を除く)		鉄 軌 道	
評価総地積	決定価格	評価総地積	決定価格	評価総地積	決定価格	評価総地積	決定価格	評価総地積	決定価格
602 702	4 034	159 928 224	98 110	3 978 445	11 527	52 638 274	3 187 976	11 061 461	687 184
588 247	3 207	160 100 441	91 057	3 882 264	11 001	52 768 801	3 107 564	11 033 413	643 002
557 990	2 718	157 974 352	80 487	3 831 221	10 082	52 575 538	2 986 309	11 009 527	618 686
534 099	2 480	156 517 562	66 358	3 772 554	7 592	53 553 286	2 639 639	11 035 853	557 621
531 340	1 974	155 539 672	49 444	3 735 036	7 035	53 301 331	2 413 994	10 975 211	500 540
-	-	-	-	-	-	2 068 139	112 094	2 808 020	190 123
94 501	1 103	24 308 804	12 521	261 184	2 071	7 490 422	485 908	2 749 340	133 012
963	26	38 233 603	10 557	1 022 319	1 334	3 725 152	151 817	236 396	14 241
13 185	135	10 715 356	9 183	322 238	3 246	7 531 741	365 299	834 926	35 491
953	42	11 857 198	1 646	94 018	32	3 246 475	217 518	1 041 965	36 590
67 222	118	23 965 665	1 598	833 090	76	8 749 066	335 313	928 578	21 186
297 358	546	17 826 977	10 971	393 165	137	9 508 966	411 099	959 728	42 944
57 158	3	28 632 069	2 968	809 022	140	10 981 370	334 946	1 416 258	26 954
-	-	-	-	-	-	2 068 139	112 094	2 808 020	190 123
297 358	546	3 924 570	2 368	97 228	3	5 674 267	223 190	662 079	31 281
1 006	0	5 175 560	990	336 493	58	2 264 183	74 068	138 688	4 185
963	26	77 175	4 313	13 252	610	70 479	7 004	146 112	9 766
-	-	2 217 876	1 136	70 273	436	1 425 516	55 341	26 417	1 807
3 433	380	63 663	5 264	17 931	1 484	1 679 841	245 088	929 511	48 099
-	-	-	-	-	-	341 664	30 321	49 593	2 087
49 816	614	14 381 421	3 114	70 503	170	2 224 234	152 351	561 014	26 132
2 756	0	3 432 499	445	41 283	14	720 503	26 388	181 122	3 644
-	-	-	-	-	-	130	12	25 010	1 851
6 844	22	1 230 158	4 968	164 439	1 101	3 310 036	160 960	272 194	12 649
40 070	31	8 358 166	4 105	172 750	417	2 727 161	53 137	315 222	15 543
953	42	3 825 205	65	-	-	1 172 254	97 609	303 256	10 216
-	-	5 010 002	522	10 637	11	2 855 494	82 555	434 435	8 042
-	-	2 881 343	317	186 173	19	2 208 274	76 190	124 302	2 037
433	0	221 146	2 501	32 858	1 631	219 174	10 437	256 813	11 033
-	-	8 135 471	266	342 971	12	1 257 001	32 930	310 930	3 925
-	-	-	-	-	-	594 929	48 819	96 444	4 017
-	-	2 362 411	37	40 740	1	1 232 967	50 074	76 187	3 251
-	-	13 901 464	8 574	295 937	134	3 194 753	133 356	134 359	5 102
-	-	10 997 651	4 608	20 815	269	866 826	80 157	42 771	2 519
-	-	4 097 103	126	89 643	31	922 215	30 359	277 586	6 058
-	-	1 343 865	239	143 913	22	1 379 884	61 591	205 802	5 344
5 908	114	-	-	-	-	353 813	40 826	25 056	1 739
1 182	78	-	-	-	-	282 880	24 753	791 385	36 533
-	-	943	29	-	-	227 463	19 140	87 875	3 832
152	1	11 100	111	296	4	432 731	39 361	85 351	3 581
-	-	3 934 890	1 455	4 375	0	1 152 006	89 550	461 123	20 316
-	-	3 063 190	69	114 613	4	1 850 310	59 075	170 120	2 424
-	-	3 988 391	988	33 995	1	1 305 330	42 633	26 072	1 054
-	-	2 913 250	690	50 206	511	1 110 291	60 358	153 594	3 915
-	-	257 256	84	57 712	17	579 386	30 131	67 421	2 275
52 458	2	3 285 000	66	96 989	4	1 017 037	23 229	197 068	3 392
-	-	1 505 554	39	-	-	576 306	10 579	152 208	6 705
-	-	8 149 091	150	198 916	3	331 132	1 242	21 096	148
-	-	16 791 810	349	719 063	16	1 031 199	8 073	-	-
-	-	-	-	-	-	70 819	5 092	25 822	641
938	0	1 540 989	748	24 955	43	776 218	17 011	27 042	811
-	-	-	-	-	-	774 850	40 305	82 726	2 569
-	-	7 124 829	127	184 052	5	722 775	12 316	185 057	1 887
-	-	1 603 683	203	40 969	1	478 934	6 716	38 328	6
-	-	3 562 107	93	21 827	0	818 706	10 274	-	-
-	-	5 914 852	268	13 175	0	376 260	4 063	-	-
67 070	116	255 988	17	26 054	1	622 961	25 237	-	-

第 8 表

市 町 村 別 都 市 計 画 区 域、市 街

ア) 「平成7年国勢調査」による。  
 イ) 都市計画決定された面積である。  
 ウ) 現に供用されている面積である。  
 a) 第1種低層住居専用地域及び第2種低層住居専用地域の合計である。  
 b) 第1種中層住居専用地域及び第2種中層住居専用地域の合計である。  
 c) 第1種住居地域、第2種住居地域及び準住居地域の合計である。

市 町 村	都 市 計 画 区 域		市 街 化 区 域		市 街 化 調 整 区 域		ア) 人 口 集 中 地 区	
	面 積	人 口	面 積	人 口	面 積	人 口	面 積	人 口
	ha	千人						
平成9年	188 647	8 801.3	93 683	8 544.5	94 964	255.2	95 426	8 402.0
10	188 648	8 809.8	93 701	8 555.7	94 947	256.6	89 436	8 416.3
11	188 643	8 805.8	93 701	8 546.7	94 943	256.4	89 557	8 397.4
12	188 640	8 822.0	93 863	8 560.2	94 777	258.8	89 557	8 411.6
平成13年	188 673	8 828.1	94 900	8 598.3	93 773	228.2	89 553	8 410.8
大阪市地域	22 496	2 599.2	21 145	2 599.2	1 351	-	22 127	2 590.9
三島地域	24 959	1 079.7	11 876	1 048.1	13 083	31.6	11 221	1 060.0
豊能地域	23 960	656.9	7 154	633.9	16 806	23.0	6 310	629.4
北河内地域	17 737	1 210.2	11 252	1 202.2	6 485	9.0	11 062.2	1 176.8
中河内地域	12 891	868.5	8 634	852.6	4 257	13.6	9 040	863.7
南河内地域	30 313	703.2	8 517	647.1	21 796	55.8	7 064	570.8
泉北地域	24 945	1 126.3	15 470	1 070.4	9 475	55.9	14 370.4	1 048.1
泉南地域	31 372	584.1	10 852	544.8	20 520	39.3	8 360	471.1
大阪市	22 496	2 599.2	21 145	2 599.2	1 351	-	22 127	2 590.9
堺市	13 679	793.0	10 188	754.5	3 491	38.5	10 180	779.6
岸和田市	7 189	202.8	2 787	184.5	4 402	18.3	2 370	164.6
豊中市	3 660	391.7	3 660	391.7	-	-	3 660	391.7
池田市	2 211	101.2	1 091	95.8	1 120	5.4	1 080	99.0
吹田市	3 611	346.0	3 611	346.0	-	-	3 611	346.0
大津市	1 229	76.7	1 229	76.7	-	-	1 227	68.8
高槻市	10 531	357.8	3 329	338.3	7 202	19.5	3 260	347.9
箕塚市	4 398	88.4	1 663	83.2	2 735	5.2	1 320	81.6
守口市	1 273	153.2	1 178	154.2	95	-	1 273	157.3
枚方市	6 507	405.2	4 120	401.1	2 387	4.1	4 100	388.1
茨木市	7 652	260.5	3 289	251.6	4 363	8.9	2 760	249.6
八尾市	4 171	275.7	2 722	262.2	1 449	11.2	3 220	273.3
泉佐野市	5 438	98.3	2 062	91.8	3 376	6.5	1 670	72.5
富田林市	3 966	126.3	1 568	110.8	2 398	15.5	1 180	91.6
寝屋川市	2 473	253.5	2 076	252.1	397	1.4	1 920	251.5
河内長野市	10 961	122.7	1 527	105.7	9 434	17.0	1 060	77.7
松原市	1 666	133.2	1 253	132.0	413	1.2	1 350	132.2
大東市	1 827	126.7	1 187	125.8	640	0.9	1 220	127.3
和泉市	8 499	176.0	2 541	159.6	5 958	16.4	1 460	118.3
箕面市	4 784	122.8	1 985	120.8	2 799	2.0	1 400	124.0
柏原市	2 539	78.6	931	76.7	1 608	1.9	880	74.8
羽曳野市	2 644	121.3	1 337	114.5	1 307	6.8	1 350	110.4
門真市	1 228	137.6	1 186	137.4	42	0.2	1 228	137.6
摂津市	1 487	85.1	1 349	84.9	138	0.2	1 240	87.0
高石市	1 135	62.8	1 109	61.8	26	1.0	1 100	63.6
藤井寺市	889	67.4	752	67.2	137	0.2	889	66.9
東大阪市	6 181	514.2	4 981	513.7	1 200	0.5	4 940	515.6
泉南市	4 735	64.9	1 301	59.1	3 434	5.8	1 120	50.3
四條畷市	1 874	55.9	589	54.5	1 285	1.4	450	48.7
交野市	2 555	78.1	916	77.1	1 639	1.0	870	66.3
大阪狭山市	1 186	56.1	741	52.3	445	3.8	640	51.4
大阪南市	3 610	60.1	1 189	58.7	2 421	1.4	630	47.5
島本町	1 678	30.3	298	27.3	1 380	3.0	350	29.5
豊能町	3 437	26.6	315	23.5	3 122	3.1	170	14.7
能勢町	9 868	14.6	103	2.1	9 765	12.5	-	-
忠岡町	403	17.8	403	17.8	-	-	403	17.8
熊取町	1 719	42.8	925	42.1	794	0.7	640	35.2
田尻町	386	7.2	221	6.7	165	0.5	260	5.4
岬町	3 897	19.6	704	18.7	3 193	0.9	350	14.0
太子町	1 417	14.1	238	13.4	1 179	0.7	125	8.3
河内南町	2 526	16.6	233	10.1	2 293	6.5	110	7.3
早赤阪村	3 738	7.1	130	5.0	3 608	2.1	-	-
美原町	1 320	38.4	738	36.1	582	2.0	360	25.0

資料 大阪府建築都市部総合計画課「都市計画資料集」

# 化区域、用途地域等の決定状況

(各年3月末現在)

総面積	用 途 地 域									駅 前 広 場		
	低層住居 専用地域	中高層住居 専用地域	住居 地域	近隣 商業地域	商 業 地 域	準工業 地 域	工 業 地 域	工業専用 地 域	工業専用 地 域	駅 数	イ)計 画	ウ)供 用
ha										駅	m <sup>2</sup>	
93 309.6	9 971.4	26 159.7	25 884.2	2 922.9	4 764.5	16 035.6	3 265.3	5 306.0	158	803 680	402 060	
93 327.6	9 971.4	26 150.7	24 899.2	2 929.9	4 776.5	16 142.6	3 265.3	5 192.0	158	805 380	409 861	
93 327.6	9 963.4	26 153.7	24 897.2	2 941.9	4 782.5	16 147.6	3 254.3	5 187.0	159	806 040	422 160	
93 489.7	a) 9 968.4	b) 26 266.7	c) 24 935.2	2 948.9	4 782.6	16 171.6	3 230.3	5 187.0	160	811 100	431 310	
93 489.7 a)	10 190.5	b) 26 375.7	c) 25 122.7	3 078.2	4 782.6	16 403.9	3 294.3	5 190.0	161	817 300	441 681	
21 133.0	-	2 414.0	6 874.0	590.0	3 567.0	4 777.0	907.0	2 016.0	8	80 600	67 600	
11 611.8	1 703.3	5 033.0	2 182.0	357.0	216.5	1 572.0	549.0	-	22	117 140	75 390	
6 955.4	1 699.7	2 883.0	1 146.0	234.5	150.0	718.2	124.0	-	11	35 910	23 590	
11 237.7	1 499.0	4 599.2	2 328.9	376.0	106.4	1 793.0	327.2	230.0	25	137 850	92 920	
8 577.4	310.0	2 171.0	2 867.0	354.0	316.4	1 894.0	606.0	91.0	32	131 730	51 700	
8 355.4	1 916.1	2 762.8	2 820.2	181.0	26.0	787.7	42.2	118.0	20	91 400	40 600	
14 928.0	1 593.0	4 676.7	3 108.8	742.8	291.5	2 092.0	327.0	2 533.0	27	145 530	63 990	
10 691.0	1 469.4	1 836.0	3 795.8	242.9	108.8	2 770.0	411.9	202.0	16	77 140	25 891	
21 133.0	-	2 414.0	6 874.0	590.0	3 567.0	4 777.0	907.0	2 016.0	8	80 600	67 600	
9 708.0	1 108.0	3 368.0	1 949.8	658.0	247.0	618.0	305.0	1 862.0	17	105 050	57 920	
2 739.1	389.1	430.0	1 216.0	97.0	31.0	454.0	24.0	108.0	7	39 000	12 300	
3 489.6	635.6	1 425.0	522.0	137.0	54.0	639.0	77.0	-	7	17 950	10 290	
1 062.0	178.0	501.0	210.0	26.0	28.0	72.0	47.0	-	2	9 860	7 000	
3 427.0	474.0	1 688.0	731.0	155.0	99.0	200.0	80.0	-	3	17 550	14 000	
1 226.5	29.0	194.0	270.0	18.0	7.5	625.0	22.0	63.0	3	8 000	5 800	
3 329.3	665.3	1 579.0	506.0	75.0	48.0	358.0	98.0	-	4	28 700	14 700	
1 662.0	61.0	342.0	623.0	42.0	10.0	371.0	183.0	31.0	4	18 090	1 990	
1 170.0	-	287.0	492.0	42.0	33.0	290.0	26.0	-	2	10 000	5 400	
4 119.0	994.0	1 888.0	486.0	98.0	33.0	302.0	89.0	230.0	9	44 900	28 500	
3 289.0	522.0	1 303.0	679.0	93.0	61.0	443.0	188.0	-	11	55 190	34 390	
2 678.0	45.0	822.0	819.0	81.0	35.0	642.0	223.0	43.0	10	46 440	20 790	
2 059.2	107.0	216.0	385.2	23.0	57.0	1 111.0	100.0	63.0	3	12 350	8 000	
1 580.0	382.0	530.0	556.0	42.0	4.0	54.0	-	27.0	5	29 600	18 200	
2 065.0	143.0	733.0	591.0	96.0	17.0	479.0	17.0	-	4	24 100	18 600	
1 494.0	600.0	572.0	303.0	24.3	11.0	94.0	34.0	-	3	17 500	11 400	
1 205.0	31.0	440.0	476.0	29.0	11.0	265.0	-	-	4	18 000	8 000	
1 187.4	28.0	529.0	232.0	39.0	5.4	209.0	145.0	-	1	10 700	8 200	
2 514.0	444.0	665.0	675.0	30.0	37.0	586.0	-	104.0	4	22 300	270	
1 985.1	614.1	937.0	312.0	54.0	68.0	-	-	-	2	8 100	6 300	
918.4	51.0	371.0	229.0	23.0	8.4	194.0	12.0	30.0	3	13 420	7 440	
1 306.9	327.1	461.0	422.0	34.0	-	78.0	-	15.0	3	13 000	-	
1 187.3	10.0	356.0	309.1	56.0	18.0	432.0	6.2	-	4	25 900	21 820	
1 258.5	11.0	315.0	206.0	29.0	8.5	507.0	183.0	-	3	11 600	8 200	
1 094.0	12.0	416.0	128.0	29.0	-	30.0	-	479.0	3	10 180	0	
752.0	119.0	242.0	258.0	27.0	-	106.0	-	-	2	6 500	1 500	
4 981.0	214.0	978.0	1 819.0	250.0	273.0	1 058.0	371.0	18.0	19	71 870	23 470	
1 318.9	144.0	227.0	436.0	24.0	1.9	465.0	25.0	-	-	-	-	
579.2	169.0	229.2	118.0	29.0	-	44.0	-	-	1	4 400	4 400	
929.8	155.0	577.0	100.8	16.0	-	37.0	44.0	-	4	17 850	6 000	
740.0	205.0	277.0	240.0	8.1	-	11.0	-	-	3	6 800	1 500	
1 158.3	395.3	278.0	386.0	35.0	-	95.0	-	-	1	4 100	-	
308.0	31.0	148.0	60.0	5.0	-	64.0	-	-	1	4 100	4 100	
315.5	272.0	20.0	18.0	5.5	-	-	-	-	-	-	-	
103.2	-	-	84.0	12.0	-	7.2	-	-	-	-	-	
385.5	-	33.7	86.0	7.8	-	233.0	-	25.0	-	-	-	
850.0	304.0	232.0	227.0	20.0	-	142.0	-	-	1	3 600	3 601	
220.8	-	22.0	72.0	1.9	-	120.0	4.9	-	-	-	-	
682.7	69.0	89.0	450.6	-	8.9	12.0	75.0	-	-	-	-	
237.3	51.0	16.0	166.0	5.3	-	-	-	-	-	-	-	
207.8	97.0	35.6	99.0	1.2	-	-	-	-	-	-	-	
129.7	38.0	1.2	83.0	0.8	-	6.7	-	-	-	-	-	
702.7	66.0	188.0	217.2	9.3	-	173.0	8.2	76.0	-	-	-	

第 9 表

都道府県別面積、民有地等

ア) 都道府県については平成 12 年の数値である。

イ) 緩衝緑地、都市緑地、緑路の合計である。

ア) 都県の境界にまたがって境界未定となっている市区町村等の面積値 (11 019.01km<sup>2</sup>) を含む。

イ) 都県にまたがる境界未定地域を含まない。

都道府県	面積 (各年10月1日)	ア) 民有地 (各年1月1日)				ア) 自然公園 面積 (各年3月末)	ア) 都市公園 面積 (各年3月末)	イ) うち緑地 面積 (各年3月末)	
		うち 宅地	うち 田	うち 畑	うち 山林				
	km <sup>2</sup>					ha			
平成 9 年	a) 377 846.58	163 166	14 905	28 215	25 382	78 336	5 339 152	80 683	9 341
10	a) 377 854.64	163 005	15 258	27 840	25 173	78 484	5 338 301	86 226	9 403
11	a) 377 863.66	162 763	15 389	27 691	25 078	78 386	5 346 743	89 435	9 403
12	a) 377 873.06	162,716	15,529	27,542	25,077	78,524	5,352,215	92,187	9 821
平成 13 年	a) 377 880.25	...	...	...	...	...	...	...	10,144
北海道	b) 83 453.57	27 851	964	2 449	8 519	11 149	861 032	10 505	1 145
青森県	b) 9 234.71	3 954	269	892	732	1 522	114 531	1 499	135
岩手県	b) 15 278.51	7 734	288	1 000	732	4 955	71 840	1 132	90
宮城県	b) 6 861.51	3 648	368	1 151	327	1 622	171 199	2 352	159
秋田県	b) 11 434.22	4 259	235	1 318	244	1 833	123 169	1 303	142
山形県	b) 7 394.38	3 553	237	1 025	356	1 618	154 796	1 301	362
福島県	b) 13 782.54	6 153	403	1 135	835	3 233	168 206	1 677	157
茨城県	b) 6 095.62	4 211	625	950	1 062	1 222	90 259	2 051	356
栃木県	b) 6 408.28	3 265	394	988	399	1 165	132 139	2 044	103
群馬県	b) 6 363.16	2 506	376	287	635	920	90 414	2 120	193
埼玉県	b) 3 767.09	2 295	611	435	549	490	119 627	3 600	819
千葉県	b) 4 995.98	3 556	666	881	658	965	28 522	3 209	643
東京都	b) 2 102.35	1 062	551	6	111	319	73 602	4 753	481
神奈川県	b) 2 415.42	1 279	562	56	210	307	54 743	3 568	204
新潟県	b) 10 938.82	4 926	429	1 627	377	2 152	316 955	1 801	148
富山県	b) 2 801.69	1 381	222	627	63	377	119 754	1 362	163
石川県	b) 4 185.32	1 635	174	428	151	782	52 494	1 120	69
福井県	b) 4 188.76	1 562	153	406	54	886	61 432	957	173
山梨県	b) 4 201.17	1 340	154	117	289	652	126 970	577	95
長野県	b) 12 598.48	4 778	428	687	746	2 271	278 752	1 760	176
岐阜県	b) 10 209.30	4 571	318	493	205	3 251	194 967	1 366	61
静岡県	b) 7 328.61	4 216	518	319	624	2 373	83 673	2 215	339
愛知県	b) 5 117.84	2 681	766	544	429	713	89 784	4 349	542
三重県	b) 5 760.72	2 815	313	532	228	1 564	204 677	1 169	192
滋賀県	b) 3 855.08	1 634	203	533	60	733	149 957	921	45
京都府	b) 4 612.93	1 557	205	282	95	882	8 610	1 235	85
大阪府	b) 1 893.18	888	490	129	43	157	16 498	4 197	526
兵庫県	b) 8 392.42	3 972	530	752	128	2 292	166 015	5 176	509
奈良県	b) 3 691.09	1 395	139	205	82	892	63 328	1 414	208
和歌山県	b) 4 725.58	2 371	134	179	213	1 787	42 904	489	124
鳥取県	b) 3 507.19	1 347	99	267	161	655	47 109	537	58
島根県	b) 6 707.32	3 244	125	406	171	2 406	40 519	807	7
岡山県	b) 7 008.63	3 899	323	660	265	2 443	79 488	1 628	252
広島県	b) 8 477.06	4 089	334	541	270	2 745	37 244	2 330	75
山口県	b) 6 110.76	3 343	255	510	176	2 222	42 667	1 436	144
徳島県	b) 4 145.26	1 777	121	230	188	1 200	38 644	388	77
香川県	b) 1 861.70	1 168	164	296	137	518	20 534	835	84
愛媛県	b) 5 676.44	3 272	210	303	477	2 203	41 388	1 315	72
高知県	b) 7 104.70	3 159	93	266	153	2 576	46 705	448	34
福岡県	b) 4 840.47	2 850	585	754	296	936	88 107	3 731	201
佐賀県	b) 2 439.23	1 544	140	462	229	598	27 007	516	68
長崎県	b) 4 092.80	2 057	185	291	471	914	74 085	1 217	6
熊本県	b) 6 908.45	3 328	294	729	606	1 380	155 644	1 111	126
大分県	b) 5 804.24	2 465	193	474	309	1 133	174 849	805	183
宮崎県	b) 6 684.67	2 482	220	403	414	1 231	91 854	1 524	237
鹿児島県	b) 9 132.42	4 570	337	502	1 109	2 193	79 871	1 484	35
沖縄県	b) 2 271.57	1 075	126	17	485	86	35 651	856	40

資料 国土交通省国土地理院「全国都道府県市区町村別面積調」、総務省自治税務局固定資産税課「固定資産の価格等の概要調査(土地)」、環境省自然環境局「自然公園の面積」、大阪府土木部公園課「公園緑地関係資料集」