

第 1 章

土 地

第 1 章 土 地

位置及び面積

本府の極所の地名及び経緯度をみると、極東は枚方市大字穂谷(東経 135°44'58")、極西は泉南郡岬町多奈川小島(東経 135°05'46")、極南は同じく岬町多奈川西畑(北緯 34°16'07")、極北は豊能郡能勢町天王(北緯 35°02'53")で、その直線距離は東西 60.0 km、南北 86.5 kmに及んでいる。

また、本府の大半は摂津平野、河内平野、和泉平野を合わせたいわゆる大阪平野で占められ、北部は京都府、東部一帯は生駒、金剛の両山地を隔てて奈良県に接し、南部は和泉山脈を境として和歌山県に、西部では兵庫県にそれぞれ接している。また、大阪市以南の西部では大阪湾に臨んでいる。

平成 13 年 10 月 1 日現在の大阪府の面積は、1893.18k m²で、我が国の総面積 37 万 7880.25k m²のわずか 0.5%となっている。

地勢及び地質

大阪平野の中心をなす大阪市及びその周辺地域は、淀川、大和川の営む堆積作用によって生まれた土地であり、上町台地一帯を除いては概して低地である。

奈良県及び和歌山県と境を接する金剛山地は本府東南に起こり、延々地を北にはせ生駒山地と結んでいる。金剛、葛城、信貴、生駒の諸山はこれらに属している。

また、本府南部には和泉山脈があつて支山脈が東北に走り、七越、槇尾、天野の諸山が起伏し、北部では中国山脈の余勢が南に伸び能勢、箕面、龍王の諸山を擁し、その姿はいずれも優美で人々に親しまれている。

淀川は、その源を滋賀県の琵琶湖に発し、瀬田川、宇治川となつて京都府を貫流し、途中、木津川、桂川を合わせたところより本府北東部に入り、毛馬より二つに分かれ、西へ淀川(昭和 10 年 4 月 1 日から名称変更 旧名称新淀川 以下同様)、南に流れては中之島をはさみ、旧淀川(大川・堂島川・安治川)、土佐堀川となり、合流して大阪湾に注いでいる。

また、これらの河川を利用して、豊臣秀吉が 1585 年に東横堀川等を、また松平忠明が 1615 年に安井道頓に命じて道頓堀川を開かせるなど、10 数余の疎水路が設けられて"水の都"として大いに栄えた。

大和川は、奈良県に起こり、金剛山地と生駒山地の間を流れて府域に入り、藤井寺市で石川と合流し、西に流れて大阪市と堺市、松原市との間を縫って大阪湾に注いでいる。

また、この水系以外の主要な水系として石津川、大津川、榎井川、男里川等の諸水系がある。

池沼は、府内に約 1 万 2000 か所点在するが、多くは田畑の灌がい用に供せられるもので、そのうち規模の大きなものとして、多目的ダムとして建設された滝畑ダム(河内長野市)をはじめ、久米田池(岸和田市)、狭山池ダム(大阪狭山市)、光明池(和泉市)の水面積 40ha 前後の池があり、そのほかでは大野池(和泉市)、堀河ダム(泉南市)などの水面積 20ha 前後の池などがあげられる。

本府の地質の最大面積を占めるものは、第 4 紀古層及び第 4 紀新層であつて、和泉沿海の地方は主として前者に属し、摂津南部及び河内平坦部は後者に属している。また、これに次ぐものは摂津中央部、河内東北部及び和泉中央部より河内南部にわたる第 3 紀層と、河内、和泉の山間部の片麻岩層及び和泉の砂岩層とである。なお、花こう岩層は河内東北部の山間及び摂津北部に分布し、秩父古生層は摂津北部においてみただけとなっているほか、安山岩は大和川支流の原川上流の河内の山間において、また、石灰岩は摂津北部の山間にわずかにみられる。

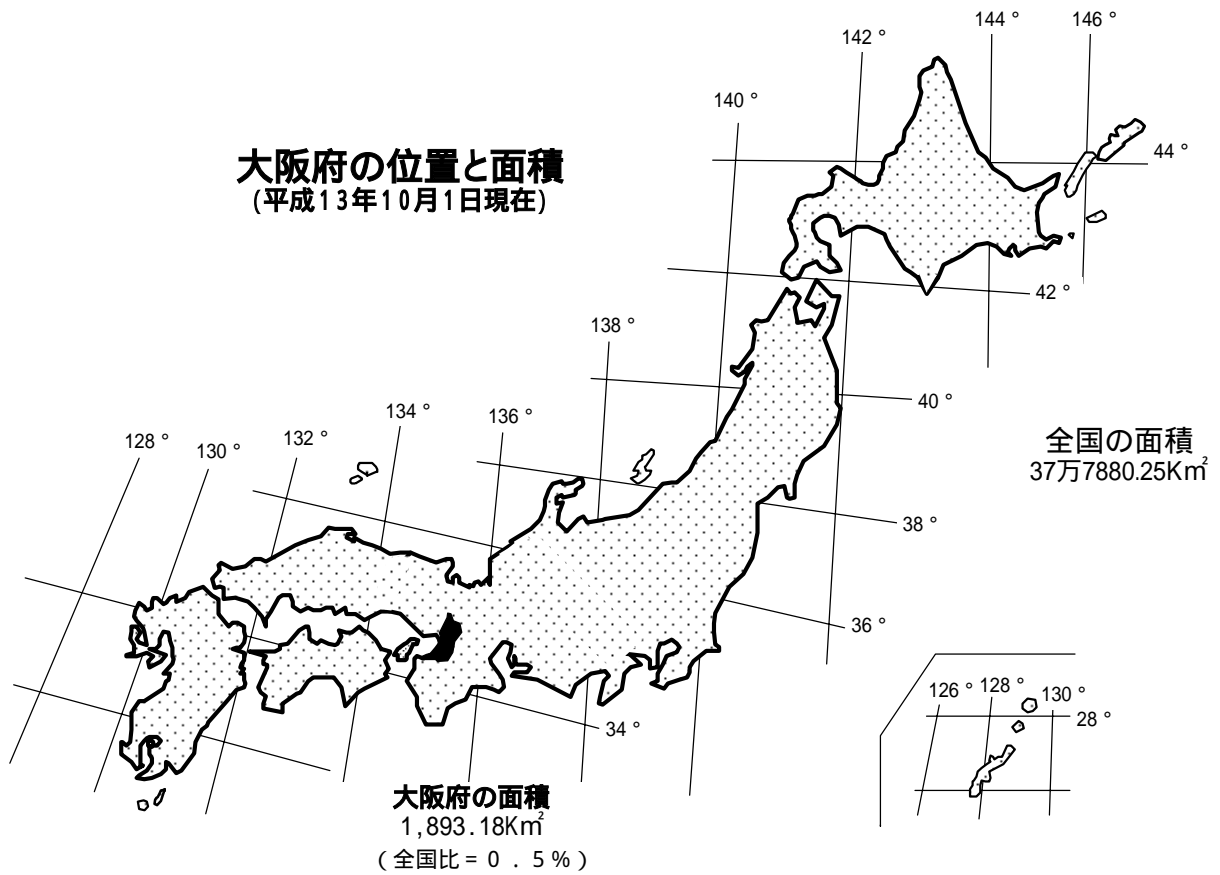
行政区の変遷

明治元年、新政府の地方官庁として、大阪鎮台が設置され、新政が開始されたが、間もなく大阪裁判所と改称された。同年 5 月、府藩県制の制定により、大阪裁判所を改称し大阪府が設置された。その後、同年 6 月に堺県が、更に翌 2 年 1 月には摂津県、河内県が、それぞれ大阪府から分離独立し、府の管轄区域は大阪市街地のみとなった。同 4 年 11 月、地方府県の大改革が行われ、摂津の諸県が廃止され、新しい大阪府が設置された。同 14 年 2 月には堺県を廃し大阪府に統合。これより先、堺県に奈良県を統合していたので、大阪府の管轄地は新たに河内、和泉、大和の三国が加わることとなり、大阪府史上で最大のものとなった。しかし、同 20 年 11 月、奈良県が大阪府から離れて再設定され、摂津 7 郡と河内・和泉 2 国を管轄地とする大阪府の区域が確定した。

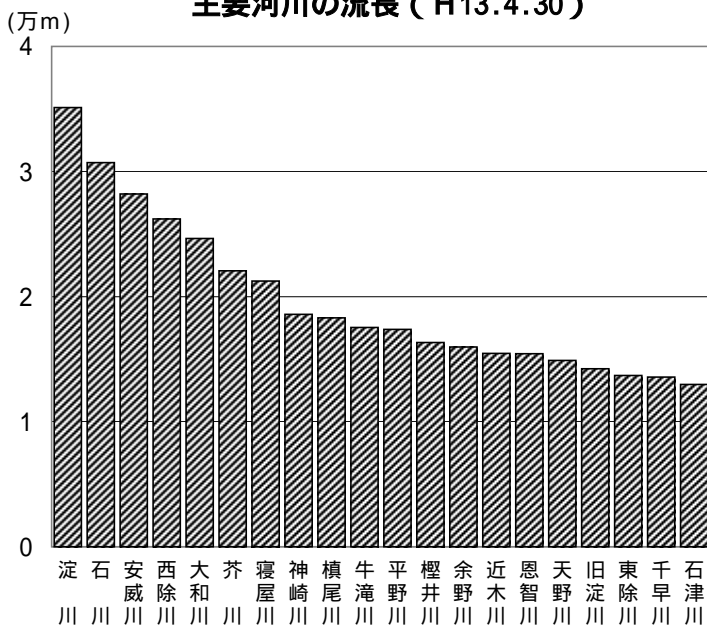
以降、現在まで本府の行政区域については昭和 33 年 4 月に京都府南桑田郡榎田村が高槻市に、亀岡市の一部が豊能郡東能勢村(現豊能町)に編入された以外は、変っていない。

府内の市町村については、幾多の統廃合が行われた。特に、明治 22 年 4 月の市制、町村制の施行、昭和 28 年 10 月の町村合併促進法の施行、及び昭和 40 年 3 月の、市町村の合併の特例に関する法律の施行により、市町村数は減少し、平成 13 年 3 月 31 現在、33 市 10 町 1 村となっている。

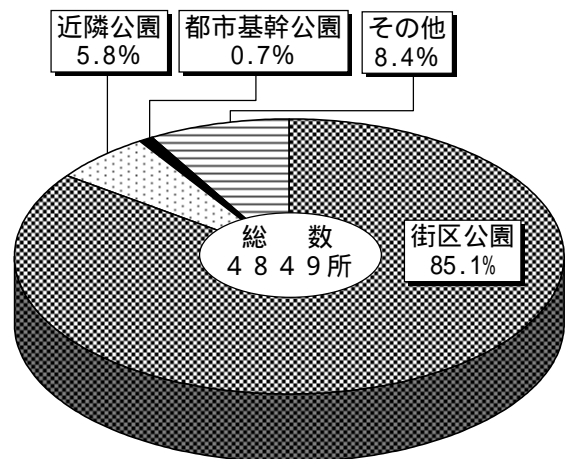
大阪府の位置と面積
(平成13年10月1日現在)



主要河川の流長 (H13.4.30)



開設公園の内訳 (H12.3.31)



第 1 表 面 積 及 び 位 置

1) 面積は平成13年10月1日現在である。

面 積	広 ぼ う			府 庁 の 所 在 地
	位 置	東西距離	位 置	
1 893.18 k m ²	極 東 枚方市大字穂谷 (北緯34°47'54" 東経135°44'58") 極 西 泉南郡岬町多奈川小島 (北緯34°18'42" 東経135°05'46")	60.0 k m	極 南 泉南郡岬町多奈川西畑 (北緯34°16'07" 東経135°06'51") 極 北 豊能郡能勢町天王 (北緯35°02'53" 東経135°21'16")	86.5 k m

資 料 建設省国土地理院「日本の市区町村位置情報要覧」、国土交通省国土地理院近畿地方測量部測量課

第 2 表 地域別市区町村の面積及び役所（役場）の所在地

ア)ウ)平成13年3月31日現在 イ)平成12年10月1日現在
a)境界未確定地面積(大阪市淀川区、豊中市合計面積49.02km²)を含む。 b)淀川区を含まない。 c) d)豊中市を含まない。

地 域	ア)市区町村	イ)面積	ウ)役 場 の 所 在 地	地 域	ア)市区町村	イ)面積	ウ)役 場 の 所 在 地
大阪府全域	33市10町1村	a) 1892.86 km ²		北河内地域	7市	177.37 km ²	
大阪市地域	大 阪 市	b) 208.66	北区中之島1-3-20	中河内地域	3市	128.91	
	都 島 区	6.05	中野町2-16-20	南河内地域	6市3町1村	303.13	
	福 島 区	4.67	吉野3-17-23	富 田 林 市	39.66	常盤町1-1	
	此 花 区	15.45	春日出北1-8-4	河 内 長 野 市	109.61	原町396-3	
	西 花 区	5.20	新町4-5-14	松 原 市	16.66	阿保1-1-1	
	港 正 区	7.90	市岡1-15-25	羽 曳 野 市	26.44	誉田4-1-1	
	大 王 寺 区	9.21	千島2-7-95	藤 井 寺 市	8.89	岡1-1-1	
	浪 速 区	4.80	真法院町20-33	大 阪 狭 山 市	11.86	狭山1-2384-1	
	西 淀 川 区	14.23	難波中3-11-16	(南河内郡)			
	東 淀 川 区	13.26	御幣島1-2-10	太 子 町	14.17	大字山田 88	
	東 成 区	4.55	豊新2-1-4	河 南 町	25.26	大字白木1359-6	
	生 野 区	8.38	大今里西2-8-4	千 早 赤 阪 村	37.38	大字水分180	
	旭 城 区	6.30	勝山南3-1-19	美 原 町	13.20	黒山 167-1	
	阿 倍 野 区	8.42	大宮1-1-17				
	住 吉 区	5.99	中央3-4-29	泉 州 地 域	9市4町	573.18	
	東 住 吉 区	9.34	文の里1-1-40	泉 北 地 域	4市1町	249.43	
	西 成 区	7.35	殿辻1-8-18	堺 市	136.79	南瓦町3-1	
	淀 川 区	7.35	東田辺1-13-4	泉 大 津 市	12.27	東雲町9-12	
	鶴 見 区	8.16	岸里1-1-64	和 泉 市	84.99	府中町2-7-5	
	住 之 江 区	20.77	十三東1-18-21	高 石 市	11.35	加茂4-1-1	
	平 野 区	15.30	横堤5-4-19	(泉 北 郡)			
	北 区	10.33	御崎3-1-17	忠 岡 町	4.03	忠岡東1-34-1	
	中 央 区	8.88	平野西3-5-5	泉 南 地 域	5市3町	323.75	
			扇町2-1-27	岸 和 田 市	71.89	岸城町7-1	
			久太郎町1-2-27	貝 塚 市	43.96	畠中1-17-1	
北大阪地域	7市3町	c) 452.59		泉 佐 野 市	54.38	市場東1-295-3	
三島地域	4市1町	249.59		泉 南 市	47.34	樽井1-1-1	
	吹 田 市	36.11	泉町1-3-40	阪 南 市	36.10	尾崎町35-1	
	高 槻 市	105.31	桃園町2-1	(泉 南 郡)			
	茨 木 市	76.52	駅前3-8-13	熊 取 町	17.19	野田1-1-1	
	摂 津 市	14.87	三島1-1-1	田 尻 町	3.86	大字嘉祥寺 375-1	
	(三島郡)			岬 町	49.03	深日 2000-1	
	島 本 町	16.78	桜井2-1-1				
豊能地域	3市2町	d) 203.00					
	豊 中 市	境 界 未 定	中桜塚3-1-1				
	池 田 市	22.11	城南1-1-1				
	箕 面 市	47.84	西小路4-6-1				
	(豊能郡)						
	豊 能 町	34.37	余野414-1				
	能 勢 町	98.68	宿野28				
東大阪地域	10市	306.28					

資 料 国土交通省国土地理院「全国都道府県市区町村別面積調」、大阪府総務部市町村課

第 3 表 主 要 山 岳

a) 標石のない標高点である。

山 岳			標 高	三角点の所在地	山 岳			標 高	三角点の所在地	
			m				m			
葛 岩 三 大 葛 燈 経	城 湧 国 石 ケ	山	959	千早赤阪村	釈 龜 高 高 二 竜 城	迦 王 寺 安 上 王	嶽 山 山 山 山 山 山	a)512	能勢町	
		山	897	河内長野市				510	茨木市	
		山	886	"				489	豊能町	
		山	a)860	和泉市				487	八尾市	
		山	a)858	岸和田市				474	太子町	
神 剣 石 鴻 水 妙 岩	福 尾 堂 ケ	山	a)792	河内長野市	俎 六 青 飯 四 札 長	石 個 貝 盛 石 立 尾	山 山 山 山 山 山	420	阪南市	
		山	a)784	能勢町				396	箕面市	
		岡	680	茨木市				391	豊能町	
		山	679	豊能町				385	岬町	
		山	679	高槻市				384	泉南市	
生 天 光 積 明 小 鉢	駒 台 明 迦 田 尾 ケ 和 伏	山	642	東大阪市	飯 鉢 金 神 寺 高 高	盛 伏 胎 於 森 野	山 山 山 山 山 山	314	大東市	
		山	640	豊能町				a)299	茨木市	
		山	a)639	豊能町				296	富田林市	
		岳	631	島本町				296	岸和田市	
		山	620	豊能町・箕面市				294	羽曳野市	
三 高 三 燈 歌 一 黒 明	峯 城 草 明 ケ 徳 柄 ケ	山	576	泉佐野市	阿 高 小 平 甲 高 金	武 尾 士 剛	山 山 山 山 山 山	281	高槻市	
		山	a)649	貝塚市				277	柏原市	
		山	564	能勢町				260	泉佐野市	
		岳	a)558	泉佐野市				254	岬町	
		山	553	能勢町				212	"	
黒 明	防 山 岳 ケ	山	a)541	河内長野市	剛	山 山 山	175	泉南市		
		山	527	高槻市			a)1	125	(奈良県御所市)	
		岳	524	高槻市						

資 料 国土交通省国土地理院「2.5万分の1地形図」

第 4 表 主 要 池 沼

(平成13年3月末現在)

池 沼				所 在 地	堤 高	堤 長	水 面 積	貯 水 量
					m		ha	m ³
滝 久 狭 光 大	畑 米 山 池 明 野	ダ 田 ダ 池 池 池	△ 池 △ 池 池	河内長野市滝畑	62.0	120.5	52.3	9 340 000
				岸和田市池尻町	8.9	2 220	46.5	1 578 000
				大阪狭山市岩室	18.5	997	36.0	2 800 000
				和泉市和田町	26.0	502	35.6	3 696 000
				" 尾井町	15.0	194	22.5	1 153 000
堀 大 箕 稻 永	河 座 川 倉 寿	ダ 間 ダ 池 池	△ 池 △ 池 池	泉南市童子畑	45.4	130	19.5	2 795 000
				羽曳野市郡戸町	2.9	90	11.6	135 000
				箕面市箕面	47.0	222.5	14.7	2 000 000
				泉佐野市日根野	32.2	173	14.4	1 283 000
大 寺 山 大 逢 室	ヶ 田 海 帰 ダ	池 池 池 池 池	△ 池 池 池 池	泉佐野市日根野	16.0	360	12.8	862 000
				河内長野市小山田	14.6	145	11.3	662 000
				枚方市大字田口	6.6	340	10.0	250 000
				松原市三宅町	2.0	600	9.9	79 000
				泉南郡岬町	33.2	93	8.3	1 024 000
大 大 永 大 太 鳥	泉 楽 正 満 取	池 池 △ 池 池 池	池 池 △ 池 池 池	堺市南花田	2.9	1 350	8.0	100 000
				枚方市大字長尾	9.1	560	6.3	238 000
				泉南郡熊取町	40.0	133	5.9	729 000
				堺市上神谷	23.0	149	5.6	325 000
				大阪狭山市池尻	9.0	1 110	9.6	235 000
阪南市桑畑	29.5	88	4.3	323 000				

資 料 大阪府土木部河川室ダム砂防課、環境農林水産部農政室

第 5 表 主 要 河 川

1) 流路延長両岸平均4000m以上のものである。
ア) 国土地理院 2万 5千分の 1 地形図により調べた。

(平成13年 4月未現在)

河 川	区 域		ア) 流 域	水 系	流 路 延 長 両 岸 平 均
	自	至			
淀川	大阪府・京都府界	大阪湾	島本町、高槻市、枚方市、摂津市、寝屋川市、守口市、大阪市	淀川	35 100
石川	河内長野市大字滝畑	大和川	河内長野市、富田林市、羽曳野市、柏原市、藤井寺市	大和川	30 722
安威	高槻市二科	神崎川	高槻市、茨木市、摂津市、吹田市、大阪市	淀川	28 213
西除	河内長野市天野町	大和川	河内長野市、大阪狭山市、堺市、美原町、松原市	大和川	26 202
大和	奈良県界	大阪湾	柏原市、藤井寺市、八尾市、大阪市、松原市、堺市	"	24 650
芥寝	京都府界他	淀川	高槻市	淀川	22 048
屋崎	北谷川の合流点	旧淀川	寝屋川市、大東市、東大阪市、大阪市	"	21 241
神崎	淀川からの分派点	大阪湾	大阪市、吹田市、豊中市	"	18 592
横尾	和泉市仏並町	大津川	和泉市、泉大津市	大津川	18 309
牛滝	岸和田市大沢町	木津川	岸和田市、忠岡町	大津川	17 534
平野	大和川からの分派点	第二寝屋川	柏原市、八尾市、東大阪市、大阪市	淀川	17 375
櫻井	泉佐野市大木	大阪湾	泉佐野市、泉南市、田尻町	櫻井川	16 321
余野	豊能町余野	猪名川	豊能町、箕面市、池田市	淀川	15 969
近木	貝塚市蕎原	大阪湾	貝塚市	近木川	15 445
恩智	柏原市大泉	寝屋川	柏原市、八尾市、東大阪市、大東市	淀川	15 441
天野	四條畷市大字上田原他	淀川	交野市、枚方市	淀川	14 896
旧淀	淀川からの分派点	大阪湾	大阪市	"	14 230
東除	西除川からの分派点	大和川	大阪狭山市、美原町、羽曳野市、松原市	大和川	13 682
千早	千早赤阪村大字千早	石川	千早赤阪村、河南町、富田林市	"	13 570
石津	堺市田中他	大阪湾	堺市	石津川	12 974
箕面	箕面市大字粟生間谷	兵庫県界	箕面市、池田市	淀川	12 402
松尾	和泉市若櫻町他	牛滝川	和泉市、岸和田市	大津川	12 331
第二寝屋	恩智川からの分派点	寝屋川	八尾市、東大阪市、大阪市	淀川	11 630
千里	箕面市白島	猪名川	箕面市、豊中市	"	10 696
金熊寺	和歌山県界	男里川	泉南市	男里川	10 465
一庫・大路次川	京都府界	兵庫県界	能勢町	淀川	10 440
津田	岸和田市河合町	大阪湾	岸和田市、貝塚市	津田川	9 988
勝尾寺	箕面市大字粟生間谷	茨木川	箕面市、茨木市	淀川	9 635
猪名	大阪府・兵庫県界他	神崎川	池田市、豊中市	"	8 904
木津	旧淀川からの分派点	大阪湾	大阪市	淀川	8 800
和田	堺市美木多上	石津川	堺市	石津川	8 422
田尻	能勢町倉垣	兵庫県界	能勢町	淀川	8 269
穂谷	枚方市杉	淀川	枚方市	"	7 771
天竺	豊中市大字上新田	神崎川	豊中市	"	7 635
天見	河内長野市大字清水	石川	河内長野市	大和川	7 469
古山	寝屋川市御幸西町他	寝屋川	守口市、寝屋川市、門真市、大阪市	淀川	7 400
梅田	吹田市藤白台	安威川	吹田市、摂津市	"	7 358
梅佐	河南町大字加納	石川	河南町、太子町	大和川	7 273
保川	茨木市佐保	茨木川	茨木市	淀川	6 841
平野川分水	平野川からの分派点	寝屋川	東大阪市	"	6 651
佐備	富田林市大字亀泉	石川	富田林市	大和川	6 301
檜尾	高槻市成台北の町	淀川	高槻市	淀川	6 152
女瀬	" 大字奈佐原	芥川	"	"	5 960
春木	岸和田市尾生町	大阪湾	岸和田市	春木川	5 720
水越	千早赤阪村大字水分	千早川	千早赤阪村	大和川	5 698
城飛	寝屋川からの分派点	旧淀川	大阪市	淀川	5 615
山鳥	太子町大字山田	石川	太子町	大和川	5 590
山辺	能勢町山辺	一庫・大路次川	能勢町	淀川	5 509
大正	茨木市下穂積	安威川	茨木市、摂津市	"	5 259
船橋	枚方市大字長尾	淀川	枚方市	"	5 243
大山	岬町孝子	大阪湾	岬町	大川	4 903
田蓮	能勢町大字山田	一庫・大路次川	能勢町	淀川	4 722
正今	淀川からの分派点	大阪湾	大阪市	"	4 600
石見	大阪市東住吉区湯里町他	平野川	"	"	4 508
	河内長野市寺元	天見川	河内長野市	大和川	4 496
新高	泉南市新家他	櫻井川	泉南市	櫻井川	4 362
野間	吹田市大字下新田	神崎川	吹田市	淀川	4 252
尻無	出来谷川の合流点	兵庫県界	能勢町	"	4 148
	木津川からの分派点	大阪湾	大阪市	"	4 100

資料 大阪府土木部河川室河川環境課「大阪府管内河川指定状況調査」

第 6 表 市 町 村 別 都 市 公 園

1) 箇所数及び面積について、2市町以上の区域にわたるものは、各市町毎に重複して計上している。但し、大阪府全体の数値は実数である。
 ア) 都市公園法第2条第2項の規定により設置された都市公園である。従って、都市計画決定されていない都市公園を含む全体の数値である。
 イ) 都市公園法施行例の一部改正により、児童公園を主として街区内に居住する者の利用に供することを目的とする都市公園(街区公園)に改められる。
 ウ) 平成12年4月1日現在の推計人口により算出した。(大阪府企画調整部統計課) (各年3月31日現在)

市 町 村	都市計画決定公園		ア) 開 設 公 園								
			総 数			イ) うち街区公園		うち近隣公園		うち都市基幹公園	
	数	面 積	数	面 積	ウ) 1人当 たり面積	数	面 積	数	面 積	数	面 積
	所	ha			m ² /人						
平成8年	2 289	6 093.94	4 418	3 770.46	4.28	3 772	622.74	253	439.45	34	686.77
9	2 298	6 111.56	4 524	3 901.92	4.43	3 857	637.38	258	450.92	35	699.76
10	2 299	6 125.81	4 629	4 002.19	4.54	3 949	644.21	265	466.12	35	713.77
11	2 302	6 149.51	4 754	4 105.16	4.66	4 054	654.14	270	472.00	36	749.00
平成12年	2,341	6,170.39	4,849	4,140.17	4.69	4,128	663.99	279	477.72	36	752.37
大阪市地域	739	1 240.65	885	832.50	3.21	775	196.69	64	91.42	10	232.44
三島地域	265	874.22	447	586.25	5.40	373	81.59	35	82.44	5	76.06
豊能地域	229	596.01	673	529.13	7.98	590	72.21	28	37.04	4	108.70
北河内地域	282	855.07	422	459.63	3.80	346	63.64	41	51.89	3	73.87
中河内地域	239	257.61	450	189.92	2.18	417	47.44	24	43.42	1	8.77
南河内地域	111	389.71	515	366.50	5.22	377	75.02	17	29.86	2	14.52
泉北地域	317	1 097.43	1 143	796.66	7.10	1 001	90.54	52	117.90	8	116.60
泉南地域	181	859.69	332	379.58	6.57	249	36.86	18	23.75	4	121.41
大阪市	739	1 240.65	885	832.50	3.21	775	196.69	64	91.42	10	232.44
堺市	203	799.91	854	608.62	7.66	774	66.69	31	82.91	6	105.70
岸和田市	57	333.82	109	132.07	6.63	58	10.28	7	8.02	2	22.46
豊中市	119	324.73	333	231.77	5.86	313	28.61	12	18.33	2	16.50
池田市	31	196.09	118	123.05	12.02	109	13.71	4	4.80	2	92.20
吹田市	95	318.46	118	312.60	8.95	95	24.80	14	30.30	3	44.40
泉大津市	24	34.19	42	20.58	2.76	33	2.51	7	11.03	0	0.00
高槻市	52	368.76	175	147.84	4.13	165	32.25	5	9.80	1	31.15
貝塚市	12	71.59	14	40.91	4.67	9	2.11	2	3.20	0	0.00
守口市	59	128.70	55	98.17	6.39	50	11.57	2	2.70	1	52.70
枚方市	103	403.95	214	166.30	4.1	184	31.29	13	19.90	1	9.29
茨木市	81	101.85	104	87.35	3.33	71	12.54	10	36.08	1	0.51
八尾市	75	70.44	227	64.45	2.34	221	24.11	5	8.04	0	0.00
泉佐野市	60	203.57	31	37.44	3.84	18	3.78	3	2.14	1	7.95
富田林市	17	170.08	58	105.88	8.39	45	13.91	5	10.94	0	0.00
寝屋川市	44	172.61	52	109.79	4.35	30	5.48	15	11.18	1	11.88
河内長野市	23	95.55	241	196.30	16.12	143	31.48	4	6.68	1	12.66
松原市	27	13.30	27	7.59	.57	24	4.72	3	2.87	0	0.00
大東市	41	58.64	30	21.66	1.67	23	4.49	6	6.27	0	0.00
和泉市	67	200.36	202	112.54	6.49	159	17.39	12	20.65	2	10.90
箕面市	79	75.19	139	113.13	9.03	127	17.65	11	11.68	0	0.00
柏原市	11	15.88	18	8.19	1.02	15	2.65	2	4.54	0	0.00
羽曳野市	13	80.98	25	11.26	.94	20	6.06	-	-	0	0.00
門真市	13	6.95	43	10.78	.78	37	5.74	2	4.70	0	0.00
摂津市	30	55.33	39	31.60	3.68	33	10.00	5	5.30	0	0.00
高石市	15	53.71	40	47.37	7.58	32	3.42	1	2.10	0	0.00
藤井寺市	7	4.21	9	2.37	.35	8	1.37	-	-	0	0.00
東大阪市	153	171.29	205	117.28	2.27	181	20.68	17	30.84	1	8.77
泉南市	19	56.91	81	14.73	2.29	76	8.09	4	4.84	0	0.00
四條畷市	13	64.03	6	40.10	7.27	4	0.60	1	2.40	0	0.00
交野市	9	20.19	22	12.83	1.68	18	4.47	2	4.74	0	0.00
大阪狭山市	0	0.00	74	15.73	2.76	67	7.78	1	2.47	0	0.00
阪南市	24	52.74	29	38.36	6.52	23	5.63	2	5.55	0	0.00
島本町	7	29.82	11	6.86	2.26	9	2.00	1	0.96	0	0.00
能勢町	0	0.00	83	61.18	23.47	41	12.24	1	2.23	0	0.00
忠岡町	8	9.26	5	7.55	4.33	3	0.53	1	1.21	0	0.00
熊取町	0	0.00	65	6.97	1.62	65	6.97	-	-	0	0.00
田尻町	7	14.16	1	3.30	4.74	-	-	-	-	0	0.00
岬町	2	126.90	2	105.80	53.27	-	-	-	-	1	91.00
太子町	8	1.79	17	3.18	2.25	17	3.18	-	-	0	0.00
河内町	14	11.90	17	7.52	4.37	14	3.42	2	3.10	0	0.00
早稲町	0	0.00	0	0.00	0.00	-	-	-	-	0	0.00
美原町	2	11.90	47	16.67	4.40	39	3.10	2	3.80	1	1.86

第 7 表

市 町 村 別

1) 各市町村保管の土地課税台帳又は土地補充課税台帳に登録された土地に関するものである。ア) 牧場は堺市と大阪狭山市のみである。

市 町 村	総 数		田		畑 (樹園地を含む)		宅 地	
	評価総地積	決定価格	評価総地積	決定価格	評価総地積	決定価格	評価総地積	決定価格
	m ²	百万円						
平成 8 年	894 297 605	139 038 611	138 217 857	1 776 764	45 478 830	801 973	481 634 575	131 110 652
9	893 097 730	90 900 600	135 569 221	1 222 704	44 758 459	577 012	484 560 944	85 112 052
10	892 803 987	86 939 635	133 439 649	1 116 159	44 213 889	534 692	486 777 283	81 432 953
11	889 614 275	84 332 761	131 264 062	1 024 394	43 642 721	500 027	488 758 864	79 110 052
平成 12 年	887 997 262	76 422 288	129 059 335	825 796	43 218 128	406 725	490 306 445	71 916 076
大阪市地域	109 166 378	25 736 839	738 558	29 879	669 582	35 560	102 846 297	25 333 597
三島地域	109 703 404	9 502 503	15 561 633	138 838	1 786 240	35 114	57 269 438	8 632 122
豊能地域	94 746 947	5 804 215	13 925 987	72 742	2 724 751	55 893	34 861 579	5 483 883
北河内地域	100 050 692	9 290 031	12 939 211	95 704	3 678 250	75 115	63 626 123	8 661 838
中河内地域	79 773 775	7 529 871	7 071 501	75 702	5 131 549	73 953	51 322 985	7 099 199
南河内地域	119 504 725	4 705 927	30 059 015	110 188	8 676 065	43 180	45 969 538	4 154 385
泉北地域	141 590 569	9 266 879	18 940 576	145 797	10 541 320	63 797	82 857 999	8 529 465
泉南地域	133 460 772	4 586 023	29 822 854	156 945	10 010 371	24 113	51 552 486	4 021 587
大阪市	109 166 378	25 736 839	738 558	29 879	669 582	35 560	102 846 297	25 333 597
堺市	81 909 089	6 587 570	10 716 097	71 722	4 063 322	42 401	56 420 283	6 186 297
岸和田市	36 395 751	1 443 424	7 642 706	52 011	5 897 849	10 541	14 930 582	1 291 609
豊中市	19 513 201	3 277 955	637 874	28 785	598 365	29 133	17 978 126	3 196 906
池田市	10 777 505	942 029	1 082 353	20 432	471 762	5 740	5 495 800	853 851
吹田市	18 187 171	3 002 370	491 739	25 949	349 598	19 874	14 620 013	2 631 576
泉大津市	6 423 587	634 803	493 664	14 130	66 513	2 009	5 461 385	581 650
高槻市	43 392 981	2 834 742	6 682 071	20 568	566 967	4 919	18 834 335	2 613 554
貝塚市	17 441 932	596 141	4 068 424	21 553	1 606 902	3 664	7 428 984	537 836
守口市	6 984 847	1 229 252	99 454	5 603	96 340	8 896	6 761 930	1 212 510
枚方市	35 975 099	3 107 286	6 209 513	28 719	1 618 344	24 817	23 107 973	2 853 119
茨木市	35 236 037	2 365 981	7 400 290	60 518	613 462	4 980	15 563 910	2 220 104
八尾市	27 544 233	2 252 648	3 802 466	28 636	1 651 619	18 140	16 777 883	2 085 956
泉佐野市	25 839 644	901 588	6 665 920	17 146	615 635	2 552	10 222 057	788 115
富田林市	21 106 350	784 317	6 253 147	10 337	1 538 225	8 880	7 859 747	679 353
寝屋川市	14 835 537	1 728 469	1 612 526	20 152	632 160	10 759	11 849 848	1 669 511
河内長野市	25 430 120	782 341	4 792 705	13 153	1 632 393	6 835	8 928 482	720 339
松原市	10 361 078	842 942	2 550 647	21 365	133 858	2 431	6 983 428	761 427
大東市	11 770 144	1 030 455	622 337	9 408	327 232	11 639	7 088 690	950 054
和泉市	43 211 671	1 192 395	7 193 325	40 315	6 331 735	14 812	11 965 008	965 764
箕面市	21 767 850	1 382 146	1 849 818	21 225	684 296	20 816	7 233 010	1 243 776
柏原市	13 890 016	518 179	1 354 521	1 821	2 366 489	9 719	4 766 656	466 673
羽曳野市	15 309 265	769 676	3 578 788	20 759	1 612 706	3 926	7 052 484	674 731
門真市	8 114 045	1 171 759	574 166	16 165	174 419	10 804	6 983 326	1 099 608
摂津市	8 459 881	1 086 907	634 040	22 864	43 064	3 487	6 625 894	983 658
高石市	8 020 966	673 099	344 573	7 586	22 388	1 013	7 331 600	638 447
井寺市	4 991 879	490 051	716 400	11 492	82 721	1 986	3 656 637	429 677
東大阪市	38 339 526	4 759 044	1 914 514	45 244	1 113 441	46 093	29 778 446	4 546 570
泉南市	17 145 118	561 419	4 578 712	10 569	881 186	1 132	6 527 285	484 873
四條畷市	10 434 125	424 232	1 288 379	5 614	161 901	1 250	3 350 306	366 245
交野市	11 936 895	598 578	2 532 836	10 042	667 854	6 949	4 484 050	510 791
大阪狭山市	6 848 641	405 691	1 581 610	8 235	640 576	6 198	3 671 139	356 091
阪南市	12 278 745	372 343	2 545 337	9 122	201 900	1 106	4 819 543	331 593
島本町	4 427 334	212 504	353 493	8 939	213 149	1 855	1 625 286	183 230
豊能町	13 634 370	150 710	2 446 158	286	400 035	28	2 115 081	148 790
能勢町	29 054 021	51 374	7 909 784	2 014	570 293	176	2 039 562	40 560
忠岡町	2 025 256	179 012	192 917	12 043	57 362	3 563	1 679 723	157 307
熊取町	8 322 596	287 392	2 012 098	24 092	280 562	3 033	3 494 515	240 202
田尻町	2 781 809	265 494	600 426	1 853	3 929	53	1 321 676	219 943
岬町	13 255 177	158 222	1 709 231	12 999	522 408	2 033	2 807 844	127 417
太子町	6 593 147	95 667	2 032 235	7 600	1 214 150	9 465	1 185 070	71 387
河内南町	11 279 574	95 584	4 389 372	2 320	598 089	181	1 728 885	82 665
千早赤阪村	9 189 015	33 133	1 505 045	1 825	624 714	639	746 953	26 251
美原町	8 395 656	406 525	2 659 066	20 703	598 633	2 639	4 156 713	352 463

民 有 地

(各年1月1日現在)

池 沼		山 林		原 野		ア) 牧場・雑種地(鉄軌道を除く)		鉄 軌 道	
評価総地積	決定価格	評価総地積	決定価格	評価総地積	決定価格	評価総地積	決定価格	評価総地積	決定価格
606 896	5 395	160 822 256	125 627	4 086 796	14 545	52 383 731	4 098 333	11 066 664	1 105 323
602 702	4 034	159 928 224	98 110	3 978 445	11 527	52 638 274	3 187 976	11 061 461	687 184
588 247	3 207	160 100 441	91 057	3 882 264	11 001	52 768 801	3 107 564	11 033 413	643 002
557 990	2 718	157 974 352	80 487	3 831 221	10 082	52 575 538	2 986 309	11 009 527	618 686
534 099	2 480	156 517 562	66 358	3 772 554	7 592	53 553 286	2 639 639	11 035 853	557 621
						2 071 400	120 400	2 840 541	217 403
97 265	1 434	24 363 849	14 708	261 122	2 015	7 629 503	535 292	2 734 354	142 980
1 279	82	38 286 794	13 463	1 032 887	1 452	3 686 231	162 156	227 439	14 544
14 009	168	10 937 595	10 758	338 646	3 673	7 679 276	403 966	837 582	38 810
953	45	11 841 096	1 622	90 175	31	3 270 700	239 080	1 044 816	40 240
67 295	154	24 191 136	1 683	859 759	87	8 752 582	365 634	929 335	23 016
298 862	594	18 208 245	20 804	397 494	186	9 349 185	455 943	996 888	50 291
54 436	3	28 688 847	3 320	792 471	148	11 114 409	357 168	1 424 898	30 337
-	-	-	-	-	-	2 071 400	120 400	2 840 541	217 403
298 862	594	3 921 519	2 525	95 023	3	5 697 162	246 771	696 821	37 258
1 006	0	5 179 738	1 113	336 072	61	2 269 086	83 147	138 712	4 942
1 279	82	74 330	5 141	13 275	640	72 793	7 489	137 159	9 780
-	-	2 228 504	1 588	70 273	473	1 402 396	58 013	26 417	1 932
4 938	609	71 875	6 607	18 691	1 663	1 711 345	265 766	918 972	50 326
-	-	-	-	-	-	351 435	34 641	50 590	2 372
51 075	706	14 419 263	3 422	67 251	187	2 212 536	163 168	559 483	28 218
2 756	0	3 408 708	477	41 283	15	701 584	28 355	183 291	4 241
-	-	-	-	-	-	2 113	272	25 010	1 971
6 844	24	1 252 313	5 727	178 332	1 354	3 329 449	179 668	272 331	13 858
40 070	33	8 367 157	4 640	175 180	165	2 761 983	58 713	313 985	16 829
953	45	3 810 393	64	-	-	1 197 425	108 676	303 494	11 131
-	-	5 020 964	571	10 751	14	2 866 923	84 249	437 394	8 941
-	-	2 937 629	345	189 388	21	2 204 046	83 111	124 168	2 269
871	0	224 285	2 687	34 241	1 755	224 824	11 560	256 782	12 045
-	-	8 126 365	269	360 062	13	1 278 219	37 458	311 894	4 274
-	-	-	-	-	-	596 701	53 337	96 444	4 382
238	0	2 362 469	37	40 742	1	1 249 857	55 586	78 579	3 730
-	-	14 280 607	17 631	302 471	184	3 004 127	148 008	134 398	5 681
-	-	11 062 697	6 236	21 022	320	874 236	87 088	42 771	2 684
-	-	4 101 343	127	85 800	31	937 145	33 224	278 062	6 583
-	-	1 347 035	267	148 750	29	1 363 792	64 238	205 710	5 727
6 056	144	-	-	-	-	351 022	43 130	25 056	1 907
1 182	86	-	-	-	-	366 033	36 363	789 668	40 449
-	-	6 119	649	-	-	228 240	21 161	88 046	4 244
152	1	11 100	118	296	4	439 202	42 909	85 371	3 863
-	-	3 929 360	1 430	4 375	0	1 136 130	97 180	463 260	22 527
-	-	3 053 203	69	110 958	4	1 822 691	62 114	171 083	2 658
-	-	4 183 015	1 605	34 243	1	1 390 093	48 342	26 188	1 176
-	-	2 915 513	702	51 088	562	1 131 918	65 408	153 636	4 123
-	-	254 869	82	58 619	17	574 408	32 573	67 420	2 494
49 736	2	3 344 830	67	84 988	4	1 034 877	26 630	197 534	3 820
-	-	1 505 554	39	-	-	577 606	11 283	152 246	7 158
-	-	8 123 012	149	204 193	3	324 799	1 308	21 092	148
-	-	16 798 251	349	724 124	17	1 012 007	8 259	-	-
-	-	-	-	-	-	68 221	5 363	27 033	736
938	0	1 566 857	897	24 181	45	916 384	18 312	27 061	812
-	-	-	-	-	-	773 049	40 810	82 729	2 835
-	-	7 114 547	127	184 238	5	729 815	13 551	187 094	2 088
-	-	1 599 219	218	40 969	1	483 176	6 989	38 328	6
-	-	3 735 732	97	21 827	0	805 669	10 320	-	-
-	-	5 918 751	268	13 175	0	380 377	4 150	-	-
67 143	152	260 436	19	26 673	1	626 992	30 548	-	-

第 8 表

市 町 村 別 都 市 計 画 区 域、市 街

ア) 「平成 7 年国勢調査」による。
 イ) 都市計画決定された面積である。
 ウ) 現に供用されている面積である。
 a) 第 1 種低層住居専用地域及び第 2 種低層住居専用地域の合計である。
 b) 第 1 種中層住居専用地域及び第 2 種中層住居専用地域の合計である。
 c) 第 1 種住居地域、第 2 種住居地域及び準住居地域の合計である。

市 町 村	都 市 計 画 区 域		市 街 化 区 域		市 街 化 調 整 区 域		ア) 人 口 集 中 地 区	
	面 積	人 口	面 積	人 口	面 積	人 口	面 積	人 口
	ha	千人						
平成 8 年	188 648	8 774.5	93 683	8 475.0	94 965	299.5	87 186	8 285.4
9	188 647	8 801.3	93 683	8 544.5	94 964	255.2	95 426	8 402.0
10	188 648	8 809.8	93 701	8 555.7	94 947	256.6	89 436	8 416.3
11	188 643	8 805.8	93 701	8 546.7	94 943	256.4	89 557	8 397.4
平成 12 年	188 640	8 822.0	93 863	8 560.2	94 777	258.8	89 557	8 411.6
大阪市地域	22 484	2 590.9	21 133	2 590.9	1 351	-	22 127	2 590.9
三島地域	24 959	1 082.1	11 876	1 047.3	13 083	34.8	11 221	1 056.7
豊能地域	23 960	662.7	7 154	639.2	16 806	23.5	6 310	633.0
北河内地域	17 737	1 213.0	11 231	1 203.8	6 506	9.2	11 062	1 177.7
中河内地域	12 891	871.4	8 602	854.8	4 289	13.6	9 040	863.7
南河内地域	30 313	703.2	8 120	624.8	22 193	78.4	7 064	571.5
泉北地域	24 945	1 118.5	15 034	1 058.3	9 911	60.2	14 373	1 048.1
泉南地域	31 351	580.2	10 713	541.1	20 638	39.1	8 360	470.0
大阪市	22 484	2 590.9	21 133	2 590.9	1 351	-	22 127	2 590.9
堺市	13 679	787.0	9 775	747.6	3 904	39.4	10 180	779.6
岸和田市	7 180	201.5	2 777	183.4	4 403	18.1	2 370	164.6
豊中市	3 660	395.7	3 660	395.7	-	-	3 660	395.7
池田市	2 211	101.4	1 091	96.0	1 120	5.4	1 080	99.0
吹田市	3 611	344.2	3 611	344.2	-	-	3 611	342.7
大津市	1 227	76.2	1 227	76.2	-	-	1 230	68.8
高槻市	10 531	359.7	3 329	340.1	7 202	19.6	3 260	347.9
貝塚市	4 397	87.3	1 662	82.1	2 735	5.2	1 320	80.6
守口市	1 273	154.2	1 178	154.2	95	-	1 273	157.3
枚方市	6 507	405.6	4 120	401.5	2 387	4.1	4 100	388.1
茨木市	7 652	262.2	3 289	250.2	4 363	12.0	2 760	249.6
八尾市	4 171	276.4	2 690	262.2	1 481	11.2	3 220	273.3
泉佐野市	5 438	97.3	2 059	90.8	3 379	6.5	1 670	72.5
富田林市	3 966	126.1	1 553	109.7	2 413	16.4	1 180	91.6
寝屋川市	2 473	254.2	2 065	252.7	408	1.5	1 920	251.5
河内長野市	10 961	123.5	1 285	84.8	9 676	38.7	1 060	77.7
松原市	1 666	133.6	1 206	132.4	460	1.2	1 350	132.2
大東市	1 827	127.3	1 187	126.3	640	1.0	1 220	127.3
和泉市	8 500	174.7	2 509	154.9	5 991	19.8	1 460	118.3
箕面市	4 784	123.2	1 985	121.2	2 799	2.0	1 400	124.0
柏原市	2 539	79.0	931	77.1	1 608	1.9	880	74.8
羽曳野市	2 644	120.6	1 306	113.8	1 338	6.8	1 350	110.4
門真市	1 228	138.7	1 186	138.5	42	0.2	1 229	138.5
摂津市	1 487	85.4	1 349	85.2	138	0.2	1 240	87.0
高石市	1 136	62.8	1 120	61.8	16	1.0	1 100	63.6
藤井寺市	889	67.5	752	67.3	137	0.2	889	66.9
東大阪市	6 181	516.0	4 981	515.5	1 200	0.5	4 940	515.6
南泉市	4 735	64.8	1 297	59.0	3 438	5.8	1 120	50.2
四條畷市	1 874	55.5	579	54.1	1 295	1.4	450	48.7
交野市	2 555	77.5	916	76.5	1 639	1.0	870	66.3
大阪狭山市	1 186	56.0	740	52.2	446	3.8	640	52.2
阪南市	3 605	59.7	1 158	58.3	2 447	1.4	630	47.5
島本町	1 678	30.6	298	27.6	1 380	3.0	350	29.5
豊能町	3 437	27.5	315	24.2	3 122	3.3	170	14.3
勢町	9 868	14.9	103	2.1	9 765	12.8	-	-
忠岡町	403	17.8	403	17.8	-	-	403	17.8
熊取町	1 719	42.6	850	41.9	869	0.7	640	35.2
田尻町	386	7.2	221	6.7	165	0.5	260	5.4
岬町	3 891	19.8	689	18.9	3 202	0.9	350	14.0
太子町	1 419	14.0	237	13.4	1 182	0.6	125	8.2
河内町	2 524	16.6	208	10.0	2 316	6.6	110	7.3
千早赤阪村	3 738	7.2	130	5.1	3 608	2.1	-	-
美原町	1 320	38.1	703	36.1	617	2.0	360	25.0

化区域、用途地域等の決定状況

(各年3月末現在)

総面積	用 途 地 域								駅 前 広 場		
	低層住居 専用地域	中高層住居 専用地域	住居 地域	近隣 商業地域	商 業 地 域	準工業 地 域	工 業 地 域	工業専用 地 域	駅 数	イ)計 画	ウ)供 用
ha									駅	㎡	
93 309.9	9 913.4	26 207.7	25 174.2	2 581.2	4 745.5	16 094.6	3 259.3	5 334.0	156	795 010	392 660
93 309.6	9 971.4	26 159.7	25 884.2	2 922.9	4 764.5	16 035.6	3 265.3	5 306.0	158	803 680	402 060
93 327.6	9 971.4	26 150.7	24 899.2	2 929.9	4 776.5	16 142.6	3 265.3	5 192.0	158	805 380	409 861
93 327.6	9 963.4	26 153.7	24 897.2	2 941.9	4 782.5	16 147.6	3 254.3	5 187.0	159	806 040	422 160
93 489.7 a)	9 968.4 b)	26 266.7 C)	24 935.2	2 948.9	4 782.6	16 171.6	3 230.3	5 187.0	160	811 100	431 310
21 133.0	-	2 414.0	6 874.0	590.0	3 567.0	4 765.0	907.0	2 016.0	8	80 600	67 600
11 611.8	1 703.3	5 032.0	2 182.0	357.0	216.5	1 572.0	549.0	-	22	117 140	75 390
6 955.4	1 699.7	2 883.0	1 146.0	234.5	150.0	718.2	124.0	-	11	35 910	23 590
11 237.7	1 490.0	4 598.2	2 321.9	376.0	106.4	1 791.0	325.2	230.0	24	131 650	85 120
8 577.4	310.0	2 171.0	2 867.0	354.0	316.4	1 862.0	606.0	91.0	32	131 730	49 130
8 355.4	1 767.0	2 744.8	2 762.1	175.7	26.0	719.6	42.2	118.0	20	91 400	40 600
14 928.0	1 574.0	4 613.7	3 030.0	638.8	291.5	1 991.0	256.0	2 533.0	27	145 530	63 990
10 691.0	1 424.4	1 810.0	3 752.2	222.9	108.8	2 752.8	420.9	199.0	16	77 140	25 890
21 133.0	-	2 414.0	6 874.0	590.0	3 567.0	4 765.0	907.0	2 016.0	8	80 600	67 600
9 708.0	1 100.0	3 310.0	1 876.0	554.0	247.0	525.0	234.0	1 862.0	17	105 050	57 920
2 739.1	389.1	429.0	1 214.0	97.0	31.0	448.0	26.0	105.0	7	39 000	12 300
3 489.6	635.6	1 425.0	522.0	137.0	54.0	639.0	77.0	-	7	17 950	10 290
1 062.0	178.0	501.0	210.0	26.0	28.0	72.0	47.0	-	2	9 860	7 000
3 427.0	474.0	1 688.0	731.0	155.0	99.0	200.0	80.0	-	3	17 550	14 000
1 226.5	29.0	194.0	270.0	18.0	7.5	623.0	22.0	63.0	3	8 000	5 800
3 329.3	665.3	1 579.0	506.0	75.0	48.0	358.0	98.0	-	4	28 700	14 700
1 662.0	61.0	342.0	616.0	42.0	10.0	370.0	190.0	31.0	4	18 090	1 990
1 170.0	-	287.0	492.0	42.0	33.0	290.0	26.0	-	2	10 000	5 400
4 119.0	994.0	1 888.0	486.0	98.0	33.0	302.0	89.0	230.0	8	38 700	28 500
3 289.0	522.0	1 303.0	679.0	93.0	61.0	443.0	188.0	-	11	55 190	34 390
2 678.0	45.0	822.0	819.0	81.0	35.0	610.0	223.0	43.0	10	46 440	18 220
2 059.2	107.0	216.0	385.2	23.0	57.0	1 108.0	100.0	63.0	3	12 350	8 000
1 580.0	369.0	528.0	556.0	42.0	4.0	54.0	-	27.0	5	29 600	18 200
2 065.0	143.0	733.0	584.0	96.0	17.0	477.0	15.0	-	4	24 100	18 600
1 494.0	474.0	557.0	303.0	21.0	11.0	94.0	34.0	-	3	17 500	11 400
1 205.0	31.0	440.0	463.0	29.0	11.0	231.0	-	-	4	18 000	8 000
1 187.4	28.0	529.0	232.0	39.0	5.4	209.0	145.0	-	1	10 700	8 200
2 514.0	433.0	660.0	670.0	30.0	37.0	580.0	-	104.0	4	22 300	270
1 985.1	614.1	937.0	312.0	54.0	68.0	-	-	-	2	8 100	6 300
918.4	51.0	371.0	229.0	23.0	8.4	194.0	12.0	30.0	3	13 420	7 440
1 306.9	316.0	461.0	405.9	32.0	-	77.0	-	15.0	3	13 000	-
1 187.3	10.0	356.0	309.1	56.0	18.0	432.0	6.2	-	4	25 900	14 020
1 258.5	11.0	314.0	206.0	29.0	8.5	507.0	183.0	-	3	11 600	8 200
1 094.0	12.0	416.0	128.0	29.0	-	30.0	-	479.0	3	10 180	0
752.0	119.0	242.0	258.0	27.0	-	106.0	-	-	2	6 500	1 500
4 981.0	214.0	978.0	1 819.0	250.0	273.0	1 058.0	371.0	18.0	19	71 870	23 470
1 318.9	144.0	227.0	436.0	24.0	1.9	461.0	25.0	-	-	-	-
579.2	160.0	228.2	118.0	29.0	-	44.0	-	-	1	4 400	4 400
929.8	155.0	577.0	100.8	16.0	-	37.0	44.0	-	4	17 850	6 000
740.0	206.0	277.0	240.0	8.1	-	8.9	-	-	3	6 800	1 500
1 158.3	398.3	268.0	362.0	35.0	-	95.0	-	-	1	4 100	-
308.0	31.0	148.0	60.0	5.0	-	64.0	-	-	1	4 100	4 100
315.5	272.0	20.0	18.0	5.5	-	-	-	-	-	-	-
103.2	-	-	84.0	12.0	-	7.2	-	-	-	-	-
385.5	-	33.7	86.0	7.8	-	233.0	-	25.0	-	-	-
850.0	256.0	218.0	234.0	-	-	142.0	-	-	1	3 600	3 600
220.8	-	22.0	72.0	1.9	-	120.0	4.9	-	-	-	-
682.7	69.0	88.0	433.0	-	8.9	8.8	75.0	-	-	-	-
237.3	51.0	16.0	165.0	5.3	-	-	-	-	-	-	-
207.8	97.0	35.6	74.0	1.2	-	-	-	-	-	-	-
129.7	38.0	1.2	83.0	0.8	-	6.7	-	-	-	-	-
702.7	66.0	187.0	214.2	9.3	-	142.0	8.2	76.0	-	-	-

第 9 表 都 道 府 県 別 面 積、民 有 地 等

ア) 都道府県については平成 11 年の数値である。
 イ) 緩衝緑地、都市緑地、緑路の合計である。
 a) 都県の境界にまたがって境界未定となっている市区町村等の面積値 (11 018.99km²) を含む。
 b) 都県にまたがる境界未定地域を含まない。

都 道 府 県	面 積 (各年10月1日)	ア) 民 有 地 (各 年1月1日)				ア) 自然公園 面 積 (各年3月末)	ア) 都市公園 面 積 (各年3月末)	イ) うち緑地 面 積 (各年3月末)	
		う ち 宅 地	う ち 田	う ち 畑	う ち 山 林				
	km ²					ha			
平成 8 年	a) 377 836.89	163 166	14 906	28 215	25 382	78 336	5 339 152	80 683	9 341
9	a) 377 846.58	163 166	14 905	28 215	25 382	78 336	5 339 152	80 683	9 341
10	a) 377 854.64	163 005	15 258	27 840	25 173	78 484	5 338 301	86 226	9 403
11	a) 377 863.66	162 763	15 389	27 691	25 078	78 386	5 346 743	89 435	9 403
平成 12 年	a) 377 873.06	9 821
北海道	b) 83 453.04	27 919	957	2 456	8 421	11 133	861 032	10 170	1 112
青森県	b) 9 234.52	3 963	265	894	735	1 528	114 531	1 437	134
岩手県	15 278.40	7 737	285	1 002	738	4 938	71 826	1 086	89
宮城県	b) 6 861.42	3 636	365	1 155	330	1 609	171 199	2 298	159
秋田県	b) 11 434.11	4 252	232	1 321	246	1 820	123 169	1 278	144
山形県	b) 7 394.33	3 554	234	1 027	358	1 612	154 796	1 233	361
福島県	13 782.48	6 155	399	1 138	842	3 230	168 206	1 628	153
茨城県	6 095.58	4 211	619	953	1 067	1 223	90 259	1 947	352
栃木県	6 408.28	3 271	390	990	403	1 171	132 139	1 964	90
群馬県	6 363.16	2 510	372	290	636	923	90 414	2 026	169
埼玉県	b) 3 767.09	2 299	607	440	554	491	119 627	3 555	783
千葉県	b) 4 995.76	3 561	660	885	663	970	28 522	3 144	637
東京都	b) 2 102.35	1 064	549	6	113	320	73 602	4 683	450
神奈川県	2 415.41	1 281	559	57	212	309	54 879	3 459	201
新潟県	b) 10 938.80	4 928	426	1 630	379	2 154	316 955	1 734	139
富山県	b) 2 801.69	1 383	220	630	64	377	119 754	1 332	163
石川県	4 185.22	1 636	173	431	152	783	52 494	1 108	68
福井県	4 188.75	1 566	149	411	56	887	61 432	937	173
山梨県	b) 4 201.17	1 338	153	120	290	650	126 970	568	95
長野県	b) 12 598.48	4 780	422	692	752	2 268	278 752	1 661	173
岐阜県	b) 10 209.30	4 577	315	498	207	3 252	190 691	1 287	59
静岡県	b) 7 328.52	4 227	515	324	629	2 379	83 673	2 065	326
愛知県	b) 5 117.02	2 685	759	551	434	713	89 784	4 289	528
三重県	b) 5 760.68	2 825	308	536	231	1 576	204 682	1 114	183
滋賀県	b) 3 855.08	1 636	201	535	60	733	149 957	846	45
京都府	4 612.94	1 560	204	284	96	884	8 610	1 217	60
大阪府	1 892.86	890	489	131	44	158	16 498	4 127	521
兵庫県	8 392.03	3 972	527	756	129	2 292	164 515	5 014	503
奈良県	3 691.09	1 409	138	208	83	906	63 328	1 387	201
和歌山県	4 725.55	2 377	133	182	213	1 792	42 904	453	127
鳥取県	3 507.17	1 349	98	268	162	655	47 109	515	58
島根県	6 707.29	3 226	124	408	173	2 387	40 519	793	7
岡山県	b) 7 008.57	3 881	319	663	267	2 427	79 488	1 577	210
広島県	8 476.95	4 078	331	545	271	2 732	37 244	2 229	74
山口県	6 110.45	3 344	253	515	177	2 219	42 667	1 370	144
徳島県	4 145.10	1 783	120	231	189	1 204	38 644	384	71
香川県	b) 1 861.66	1 168	163	299	138	516	20 534	831	84
愛媛県	5 676.22	3 275	208	306	476	2 207	41 388	1 280	72
高知県	7 104.66	3 163	92	267	155	2 578	46 705	416	34
福岡県	b) 4 838.91	2 859	582	760	297	942	88 107	3 666	196
佐賀県	2 439.23	1 549	138	464	231	600	27 007	503	59
長崎県	4 092.44	2 060	183	292	474	914	74 085	1 191	6
熊本県	b) 6 908.32	3 307	291	732	610	1 355	155 644	1 070	115
大分県	b) 5 804.02	2 464	191	476	312	1 130	174 849	788	181
宮崎県	b) 6 684.44	2 483	215	406	418	1 225	92 031	1 502	236
鹿児島県	b) 9 132.23	4 497	331	504	1 106	2 123	79 871	1 436	37
沖縄県	2 271.30	1 078	125	18	487	87	35 651	840	38

資 料 国土交通省国土地理院「全国都道府県市区町村別面積調」、総務省自治税務局固定資産税課「固定資産の価格等の概要調査(土地)」、環境庁自然環境局「自然公園の面積」、大阪府土木部公園課「公園緑地関係資料集」