

第 1 章

土 地

第 1 章 土 地

位置及び面積

本府の極所の地名及び経緯度をみると、極東は枚方市大字尊延寺（東経 135° 44′ 48″）、極西は泉南郡岬町多奈川小島（東経 135° 05′ 36″）、極南は同じく岬町多奈川西畑（北緯 34° 16′ 19″）、極北は豊能郡能勢町天王（北緯 35° 03′ 05″）で、その直線距離は東西 60.0km、南北 86.5km に及んでいる。

また、本府の大半は摂津平野、河内平野、和泉平野を合わせたいわゆる大阪平野で占められ、北部は北摂山地を隔てて京都府と接し、東部一帯は生駒、金剛の両山地を隔てて奈良県に接し、南部は和泉山脈を境として和歌山県に、西部では猪名川を隔てて兵庫県にそれぞれ接している。また、大阪市以南の西部では大阪湾に臨んでいる。

平成 23 年 10 月 1 日現在の大阪府の面積は、1899.28km² で、我が国の総面積 37 万 7954.84km² のわずか 0.5% となっている。

地勢及び地質

大阪平野の中心をなす大阪市及びその周辺地域は、淀川、大和川の営む堆積作用によって生まれた土地であり、上町台地一帯を除いては概して低地である。

奈良県及び和歌山県と境を接する金剛山地は本府東南に起こり、延々地を北にはせ生駒山地と結んでいる。金剛、葛城、信貴、生駒の諸山はこれらに属している。

また、本府南部には和泉山脈があつて支山脈が東北に走り、七越、槇尾、天野の諸山が起伏し、北部では中国山脈の余勢が南に伸び能勢、箕面、龍王の諸山を擁し、その姿はいずれも優美で人々に親しまれている。

淀川は、その源を滋賀県の琵琶湖に発し、瀬田川、宇治川となって京都府を貫流し、途中、木津川、桂川を合わせたところより本府北東部に入り、毛馬より二つに分かれ、西へ淀川（昭和 10 年 4 月 1 日から名称変更〈旧名称新淀川〉以下同様）、南に流れては中之島をはさみ、旧淀川（大川・堂島川・安治川）、土佐堀川となり、合流して大阪湾に注いでいる。

また、これらの河川を利用して、豊臣秀吉が 1585 年に東横堀川等を、また松平忠明が 1615 年に安井道頓に命じて道頓堀川を開かせるなど、10 数余の疎水路が設けられて“水の都”として大いに栄えた。

大和川は、奈良県に起こり、金剛山地と生駒山地の間を流れて府域に入り、藤井寺市で石川と合流し、西に流れて大阪市と堺市、松原市との間を縫って大阪湾に注いでいる。

また、この水系以外の主要な水系として石津川、大津川、榎井川、男里川等の諸水系がある。

池沼は、府内に約 1 万 2000 か所点在するが、多くは田畑の灌がい用に供せられるもので、そのうち規

模の大きなものとして、多目的ダムとして建設された滝畑ダム（河内長野市）をはじめ、久米田池（岸和田市）、狭山池ダム（大阪狭山市）、光明池（和泉市）の水面積 40ha 前後の池があり、そのほかでは大野池（和泉市）、堀河ダム（泉南市）などの水面積 20ha 前後の池などがあげられる。

本府の地質の最大面積を占めるものは、第 4 紀古層及び第 4 紀新層であつて、和泉沿海の地方は主として前者に属し、摂津南部及び河内平坦部は後者に属している。また、これに次ぐものは摂津中央部、河内東北部及び和泉中央部より河内南部にわたる第 3 紀層と、河内、和泉の山間部の片麻岩層及び和泉の砂岩層とである。なお、花こう岩層は河内東北部の山間及び摂津北部に分布し、秩父古生層は摂津北部においてみるだけとなっているほか、安山岩は大和川支流の原川上流の河内の山間において、また、石灰岩は摂津北部の山間にわずかにみられる。

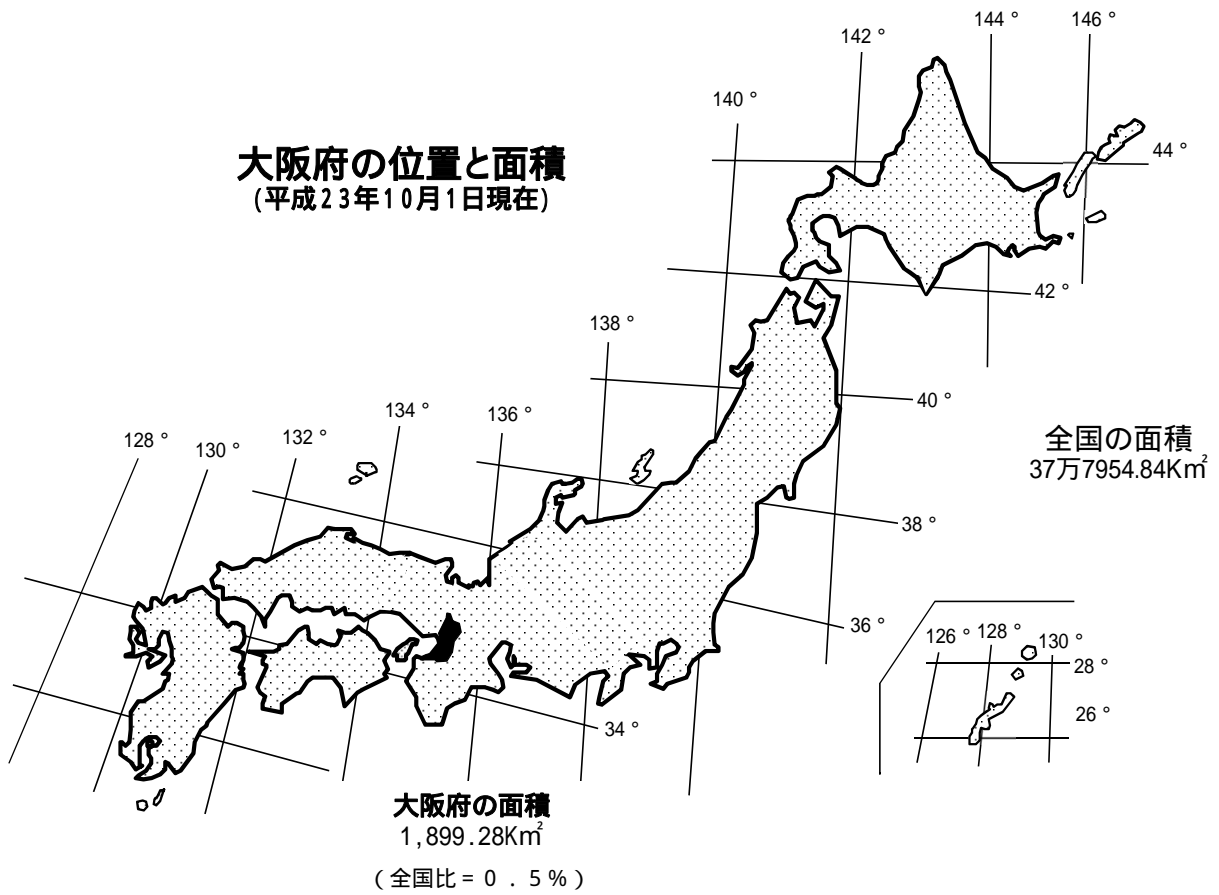
行政区の変遷

明治元年、新政府の地方官庁として、大阪鎮台が設置され、新政が開始されたが、間もなく大阪裁判所と改称された。同年 5 月、府藩県制の制定により、大阪裁判所を改称し大阪府が設置された。その後、同年 6 月に堺県が、更に翌 2 年 1 月には摂津県、河内県が、それぞれ大阪府から分離独立し、府の管轄区域は大阪市街地のみとなった。同 4 年 11 月、地方府県の大改革が行われ、摂津の諸県が廃止され、新しい大阪府が設置された。同 14 年 2 月には堺県を廃し大阪府に統合。これより先、堺県に奈良県を統合していたので、大阪府の管轄地は新たに河内、和泉、大和の三国が加わることとなり、大阪府史上で最大のものとなった。しかし、同 20 年 11 月、奈良県が大阪府から離れて再設定され、摂津 7 郡と河内・和泉 2 国を管轄地とする大阪府の区域が確定した。

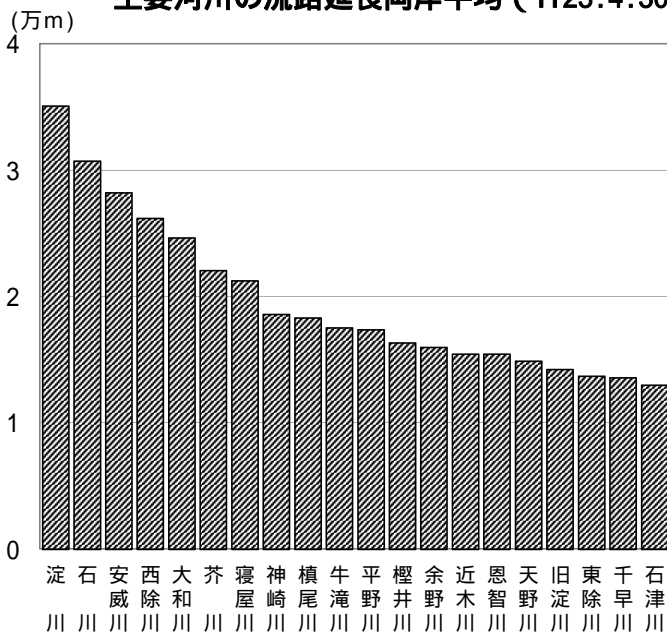
以降、現在まで本府の行政区域については昭和 33 年 4 月に京都府南桑田郡榎田村が高槻市に、亀岡市の一部が豊能郡東能勢村（現豊能町）に編入された以外は、変っていない。

府内の市町村については、幾多の統廃合が行われた。特に、明治 22 年 4 月の市制、町村制の施行、昭和 28 年 10 月の町村合併促進法の施行、及び昭和 40 年 3 月の市町村の合併の特例に関する法律の施行により、市町村数は減少し、平成 17 年 2 月の堺市と美原町の合併を経て、33 市 9 町 1 村となっている。

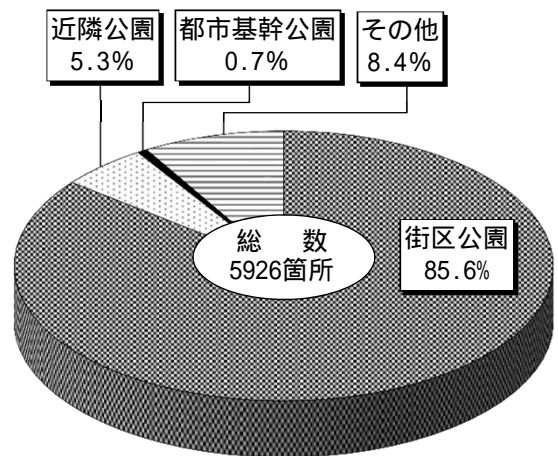
大阪府の位置と面積
(平成23年10月1日現在)



主要河川の流路延長両岸平均 (H23.4.30)



開設公園の内訳 (H22.3.31)



1 - 1 面 積 及 び 位 置

1) 面積は平成23年10月1日現在である。

面 積	広 ぼ う				府 庁 の 所 在 地
	位 置	東 西 距 離	位 置	南 北 距 離	
k m ² 1 899.28	極 東 枚 方 市 大 字 尊 延 寺 (北緯34° 48' 06" 東経135° 44' 48") 極 西 泉 南 郡 岬 町 多 奈 川 小 島 (北緯34° 18' 54" 東経135° 05' 36")	k m 60.0	極 南 泉 南 郡 岬 町 多 奈 川 西 畑 (北緯34° 16' 19" 東経135° 06' 41") 極 北 豊 能 郡 能 勢 町 天 王 (北緯35° 03' 05" 東経135° 21' 06")	k m 86.5	大 阪 市 中 央 区 大 手 前 2-1-22

資 料 国 土 交 通 省 国 土 地 理 院 「 全 国 都 道 府 県 市 区 町 村 面 積 調 」 「 日 本 の 市 区 町 村 位 置 情 報 要 覧 」

1 - 2 地 域 別 市 区 町 村 の 面 積 及 び 役 所 (役 場) の 所 在 地

ア) 平成23年5月1日現在 イ) 平成23年10月1日現在
 a) 大阪市淀川区と豊中市の境界の一部が未定地のため参考数値。 b) 参考数値の淀川区を含む。
 c) 参考数値の豊中市を含む。

地 域	ア) 市 区 町 村	イ) 面 積	ウ) 役 場 の 所 在 地	地 域	ア) 市 区 町 村	イ) 面 積	ウ) 役 場 の 所 在 地					
大 阪 府 全 域	33市9町1村	km ² 1899.28										
大 阪 市 地 域	大 阪 市	b) 223.00	北区中之島1-3-20	中 河 内 地 域	大 東 市 門 真 市 四 條 畷 市 交 野 市	18.27 12.28 18.74 25.55	谷川1-1-1 中町1-1 中野本町1-1 私部1-1-1					
	都 島 区 福 島 区 此 花 区 西 淀 区 港 正 区 大 王 寺 区 浪 速 区 西 淀 川 区 東 淀 川 区 東 成 区 生 野 区 旭 城 東 区 阿 倍 野 区 住 吉 区 東 住 吉 区 西 成 区 淀 川 区 鶴 見 区 住 之 江 区 平 野 区 北 中 央 区	6.05 4.67 16.94 5.20 7.90 9.43 4.80 4.37 14.23 13.25 4.55 8.38 6.30 8.42 5.99 9.34 9.75 7.35 12.64 8.16 20.77 15.30 10.33 8.88	中野町2-16-20 大開1-8-1 春日出北1-8-4 新町4-5-14 市岡1-15-25 千島2-7-95 真法院町20-33 敷津東1-4-20 御幣島1-2-10 豊新2-1-4 大今里西2-8-4 勝山南3-1-19 大宮1-1-17 中央3-4-29 文の里1-1-40 南住吉3-15-55 東田辺1-13-4 岸里1-5-20 十三東1-18-21 横堤3-4-19 御崎3-1-17 背戸口3-8-19 扇町2-1-27 久太郎町1-2-27		南 河 内 地 域	八 尾 市 柏 原 市 東 大 阪 市	41.71 25.39 61.81	本町1-1-1 安堂町1-55 荒本北1-1-1				
北 大 阪 地 域	7市3町	c) 488.96				泉 州 地 域	富 田 林 市 河 内 長 野 市 松 原 市 羽 曳 野 市 藤 井 寺 市 大 阪 狭 山 市 (南河内郡) 太 子 町 河 南 町 千 早 赤 阪 村	39.66 109.61 16.66 26.44 8.89 11.86 14.17 25.26 37.38	常盤町1-1 原町1-1-1 阿保1-1-1 誉田4-1-1 岡1-1-1 狭山1-2384-1 大字山田88 大字白木1359-6 大字水分180			
三 島 地 域	4市1町	249.60					泉 北 地 域	堺 市	149.99	南瓦町3-1		
	吹 田 市 高 槻 市 茨 木 市 摂 津 市 (三島郡) 島 本 町	36.11 105.31 76.52 14.88 16.78	泉町1-3-40 桃園町2-1 駅前3-8-13 三島1-1-1 桜井2-1-1					泉 南 地 域	堺 中 区 東 区 西 区 南 区 北 区 美 原 区	23.69 17.94 10.48 28.62 40.44 15.58 13.24	南瓦町3-1 深井沢町2470-7 日置荘原寺町195-1 鳳東町6-600 桃山台1-1-1 新金岡町5-1-4 黒山167-1	
豊 能 地 域	3市2町	c) 239.36							泉 大 津 市 和 泉 市 高 石 市 (泉北郡) 忠 岡 町	13.26 84.98 11.35 4.03	東雲町9-12 府中町2-7-5 加茂4-1-1 忠岡東1-34-1	
	豊 中 市 池 田 市 箕 面 市 (豊能郡) 豊 能 町 能 勢 町	a) 36.38 22.09 47.84 34.37 98.68	中桜塚3-1-1 城南1-1-1 西小路4-6-1 余野414-1 宿野28						泉 南 地 域	岸 和 田 市 貝 塚 市 泉 佐 野 市 泉 南 市 (泉南郡) 熊 取 町 田 尻 町 岬 町	72.32 43.99 55.03 48.48 36.10 17.23 5.24 49.10	岸城町7-1 島中1-17-1 市場東1-295-3 樽井1-1-1 尾崎町35-1 野田1-1-1 大字嘉祥寺375-1 深日2000-1
東 大 阪 地 域	10市	306.29								京 阪 本 通 2-2-5 大 垣 内 町 2-1-20 本 町 1-1		
北 河 内 地 域	7市	177.38										
	守 口 市 枚 方 市 寝 屋 川 市	12.73 65.08 24.73										

資 料 国 土 交 通 省 国 土 地 理 院 「 全 国 都 道 府 県 市 区 町 村 別 面 積 調 」 、 大 阪 府 総 務 部 市 町 村 課

1 - 3 主 要 山 岳

a) 標石のない標高点である。

山 岳			標 高	所 在 地	山 岳			標 高	所 在 地	
			m				m			
葛岩	城湧	山	959	千早赤阪村	积	迦	ヶ	嶽	a)512	能勢町
三	山	山	897	河内長野市	竜	王	山	510	茨木市	
大	国	山	886	和泉市	高	代	山	489	豊能町	
葛	ヶ	峰	a)860	和泉市	高	安	山	487	八尾市	
燈	城	山	a)858	岸和田市	二	上	(474	太子町	
経	明	岳	857	河内長野市	竜	王	雌	462	能勢町	
	塚	山	a)825	和泉市	城		岳	a)433	能勢町	
神	福	山	a)792	河内長野市	組	石	山	420	岬町	
劍	尾	山	a)784	能勢町	六	個	山	396	箕面市	
石	ヶ	丘	680	茨木市	青	貝	山	391	豊能町	
鴻	応	山	679	豊能町	飯	盛	山	385	岬町	
ボ	ボ	山	679	高槻市	四	石	山	384	泉南市	
妙	見	山	660	能勢町	札	立	山	349	岬町	
岩	橋	山	659	河南町	長	尾	山	a)299	池田市	
生	駒	山	642	東大阪市	飯	盛	山	a)314	大東市	
天	台	山	640	豊能町	鉢	伏	山	a)299	茨木市	
光	明	山	a)639	豊能町	金	胎	山	296	富田林市	
積	迦	岳	631	島本町	神	於	山	295	岸和田市	
明	田	山	620	箕面市	寺		山	294	羽曳野市	
小	尾	山	612	能勢町	高	森	山	285	岬町	
鉢	伏	山	a)604	箕面市	高	野	山	a)285	〃	
三	峯	山	576	泉佐野市	阿	武	山	281	高槻市	
高	城	山	a)649	泉佐野市	高	尾	山	278	柏原市	
三	草	山	564	能勢町	小	富	山	260	泉佐野市	
燈	ヶ	岳	a)558	泉佐野市	平	士	山	254	岬町	
歌	垣	山	553	能勢町	甲		山	212	〃	
一	防	山	a)541	河内長野市	高		山	175	泉南市	
黒	柄	岳	527	高槻市	金	剛	山	a)1	125 (奈良県御所市)	
明	ヶ	岳	524	高槻市						

資 料 国土交通省国土地理院「三角点測量成果及び点の記」 「2万5千分の1地形図原データ」

1 - 4 主 要 池 沼

(平成23年3月末現在)

池 沼				所 在 地	堤 高	堤 長	水 面 積	貯 水 量
					m		ha	m ³
滝	畑	ダ	ム	河内長野市滝畑	62.0	120.5	52.3	9 340 000
久	米	田	池	岸和田市池尻町	8.9	2 220	45.6	1 578 000
狭	山	池	ム	大阪狭山市池尻	18.5	997	36.0	2 800 000
光	明	野	池	和泉市和田町	26.0	502	35.6	3 696 000
大			池	和泉市尾井町	16.0	225	20.6	1 317 000
堀	河	ダ	ム	泉南市信達童子畑	45.4	130	19.5	2 795 000
大	座	間	池	羽曳野市郡戸	2.5	1 200	14.8	200 000
箕	面	川	ム	箕面市箕面	47.0	222.5	14.7	2 000 000
稲	倉	ダ	池	泉佐野市日根野	32.2	173	14.4	1 283 000
大			池	泉佐野市日根野	16.0	360	12.8	862 000
寺	ヶ		池	河内長野市木戸町	14.6	145	11.3	662 300
夕	ブ	サ	池	泉南市新家兔田	9.7	190	8.9	215 000
逢	帰	ダ	ム	泉南郡岬町上孝子	33.2	93	8.3	1 024 000
大	鳥		池	大阪狭山市池尻	7.5	246	8.3	331 000
新	大		池	枚方市招提東町	7.1	540	8.3	215 000
十	二	谷	池	泉佐野市日根野	11.7	530	8.1	263 000
長			池	堺市北区金岡町	4.7	1 010	7.8	232 800
永	寿		池	貝塚市三ツ松	12.0	500	7.8	230 000
大			池	泉南市新家	10.0	464	7.5	350 000
松	沢		池	茨木市南春日丘	9.9	157	7.4	252 000
海	宮	宮	池	泉南市信達大苗代	9.2	350	7.3	289 000
惣	喜		池	枚方市津田北町	10.6	650	6.9	300 000
大			池	泉南郡熊取町久保	12.3	230	6.5	260 000
永	楽	ダ	ム	泉南郡熊取町上高田	40.0	133	5.9	729 000

資 料 大阪府都市整備部河川室ダム砂防課、環境農林水産部農政室整備課

1 - 5 主 要 河 川

1) 流路延長両岸平均4000m以上のものである。
ア) 国土地理院2万5千分の1地形図により調べた。

(平成23年4月末現在)

河 川	区 域		ア) 流 域	水 系	流 路 延 長 両 岸 平 均
	自	至			
淀川	大阪府・京都府界	大阪湾	島本町、高槻市、枚方市、摂津市、寝屋川市、守口市、大阪市	淀川	35 100
石川	河内長野市大字滝畑	大和川	河内長野市、富田林市、羽曳野市、柏原市、藤井寺市	大和川	30 722
安威川	高槻市二科	神崎川	高槻市、茨木市、摂津市、吹田市、大阪市	淀川	28 213
西河川	河内長野市天野町	大和川	河内長野市、大阪狭山市、堺市、松原市	大和川	26 202
大和川	奈良県界	大阪湾	柏原市、藤井寺市、八尾市、大阪市、松原市、堺市	〃	24 650
芥屋川	京都府界他	淀川	高槻市	淀川	22 048
寝屋川	北谷川の合流点	旧淀川	寝屋川市、大東市、東大阪市、大阪市	〃	21 241
神崎川	淀川からの分派点	大阪湾	大阪市、吹田市、豊中市	〃	18 592
横尾川	和泉市横尾山町	大津川	和泉市、泉津市	大津川	18 309
牛滝川	岸和田市大沢町	大津川	岸和田市、忠岡町	大津川	17 534
平野川	大和川からの分派点	第二寝屋川	柏原市、八尾市、東大阪市、大阪市	淀川	17 375
樫井川	泉佐野市大木	大阪湾	泉佐野市、泉南市、田尻町	樫井川	16 321
余野川	豊能町余野	猪名川	豊能町、箕面市、池田市	淀川	15 969
近木川	貝塚市蕎原	大阪湾	貝塚市	近木川	15 445
恩智川	柏原市大泉	寝屋川	柏原市、八尾市、東大阪市、大東市	淀川	15 441
天野川	四條畷市大字上田原他	淀川	交野市、枚方市	淀川	14 896
旧淀川	淀川からの分派点	大阪湾	大阪市	〃	14 230
除川	西除川からの分派点	大和川	大阪狭山市、羽曳野市、松原市	大和川	13 682
早津川	千早赤阪村大字千早	石川	千早赤阪村、河南町、富田林市	〃	13 570
石津川	堺市田中他	大阪湾	堺市	石津川	12 974
箕面川	箕面市大字粟生間谷	兵庫県界	箕面市、池田市	淀川	12 402
松尾川	和泉市若樫町他	牛滝川	和泉市、岸和田市	大津川	12 331
第二寝屋川	恩智川からの分派点	寝屋川	八尾市、東大阪市、大阪市	淀川	11 630
千里川	箕面市白島	猪名川	箕面市、豊中市	〃	10 696
金熊寺川	和歌山県界	男里川	泉南市	男里川	10 465
一庫・大路次川	京都府界	兵庫県界	能勢町	淀川	10 440
津田川	岸和田市河合町	大阪湾	岸和田市、貝塚市	津田川	9 988
勝尾寺川	箕面市大字粟生間谷	茨木川	箕面市、茨木市	淀川	9 635
猪名川	大阪府・兵庫県界他	神崎川	池田市、豊中市	〃	8 904
木津川	旧淀川からの分派点	大阪湾	大阪市	淀川	8 800
和田川	堺市美木多上	石津川	堺市	石津川	8 422
田尻川	能勢町倉垣	兵庫県界	能勢町	淀川	8 269
穂谷川	枚方市杉	淀川	枚方市	〃	7 771
天竺川	豊中市大字上新田	神崎川	豊中市	〃	7 635
天見川	河内長野市大字清水	石川	河内長野市	大和川	7 469
古山田川	寝屋川市御幸西町他	寝屋川	守口市、寝屋川市、門真市、大阪市	淀川	7 400
梅川	吹田市藤白台	安威川	吹田市、摂津市	〃	7 358
佐保川	河南町大字加納	石川	河南町、太子町	大和川	7 273
平野川分水路	茨木市佐保	勝尾寺川	茨木市	淀川	6 841
	平野川からの分派点	寝屋川	東大阪市	〃	6 651
佐備川	富田林市大字竜泉	石川	富田林市	大和川	6 301
檜尾川	高槻市成合北の町	淀川	高槻市	淀川	6 152
女瀬川	〃 大字奈佐原	芥川	〃	〃	5 960
春木川	岸和田市尾生町	大阪湾	岸和田市	春木川	5 720
水越川	千早赤阪村大字水分	千早川	千早赤阪村	大和川	5 698
城飛鳥川	寝屋川からの分派点	旧淀川	大阪市	淀川	5 615
山辺川	太子町大字山田	石川	太子町	大和川	5 590
大正船橋川	能勢町山辺	一庫・大路次川	能勢町	淀川	5 509
	茨木市下穂積	安威川	茨木市、摂津市	〃	5 259
	枚方市大字長尾	淀川	枚方市	〃	5 243
大住山田川	岬町孝子	大阪湾	岬町	大川	4 903
正蓮寺川	泉南郡熊取町	佐野川	泉佐野市、泉南郡熊取町	住吉川	4 842
石見川	能勢町大字山田	一庫・大路次川	能勢町	淀川	4 722
	淀川からの分派点	大阪湾	大阪市	〃	4 600
	大阪市東住吉区湯里町他	平野川	〃	〃	4 508
	河内長野市寺元	天見川	河内長野市	大和川	4 496
新家川	泉南市新家他	樫井川	泉南市	樫井川	4 362
高野間川	吹田市大字下新田	神崎川	吹田市	淀川	4 252
	出来谷川の合流点	兵庫県界	能勢町	〃	4 148

資 料 大阪府都市整備部河川室河川環境課「大阪府管内河川指定状況調査」

1 - 6 市 町 村 別 都 市 公 園

1) 箇所数及び面積について、2市町以上の区域にわたるものは、各市町毎に重複して計上している。但し、大阪府全体の数値は実数である。
 ア) 都市公園法第2条第1項の規定により設置された都市公園である。従って、都市計画決定されていない都市公園を含む全体の数値である。
 イ) 各年4月1日現在の推計人口により算出した。(大阪府総務部統計課) (各年3月31日現在)

市 町 村	都市計画決定公園		ア) 開 設 公 園								
			総 数			うち街区公園		うち近隣公園		うち都市基幹公園	
	数	面 積	数	面 積	イ) 1人当 たり面積	数	面 積	数	面 積	数	面 積
	所	ha			m ² /人						
平成 1 8 年	2 375	6 183.78	5 549	4 419.98	5.02	4 734	724.41	296	505.36	37	788.85
1 9	2 381	6 057.16	5 685	4 511.55	5.12	4 841	735.06	304	515.31	36	734.07
2 0	2 385	6 074.27	5 754	4 513.51	5.12	4 927	750.47	303	519.13	38	689.41
2 1	2 380	6 076.27	5 840	4 541.84	5.14	5 001	759.15	307	525.48	38	691.01
平成 2 2 年	2 382	6 086.57	5 926	4 589.80	5.28	5 075	766.98	312	533.39	38	691.23
大 阪 市 地 域	741	1253.70	953	882.15	3.48	832	209.90	72	102.73	9	173.54
三 島 地 域	271	886.49	519	640.65	5.26	437	103.91	39	85.97	6	89.29
豊 能 地 域	232	463.87	767	570.55	11.00	682	83.49	30	44.21	4	115.10
北 河 内 地 域	284	859.04	655	528.01	4.26	573	76.13	46	63.95	2	75.16
中 河 内 地 域	243	263.68	528	217.52	2.38	493	54.55	22	34.07	1	22.00
南 河 内 地 域	110	379.06	535	432.17	6.77	391	78.47	18	29.17	2	22.26
泉 北 地 域	320	1112.94	1 504	894.76	6.18	1 319	111.49	60	138.36	10	129.67
泉 南 地 域	181	867.79	465	423.99	8.88	348	49.04	25	34.93	4	64.21
大 阪 市	741	1 253.70	953	882.15	3.48	832	209.90	72	102.73	9	173.54
堺 市	207	814.62	1 114	682.90	8.15	1 013	82.26	36	95.12	8	114.97
岸 和 田 市	57	333.82	120	154.30	7.67	63	11.12	11	12.97	2	22.46
豊 中 市	119	194.63	387	259.07	6.65	365	34.85	14	22.82	2	16.50
池 田 市	31	201.29	128	130.69	12.74	119	14.95	4	4.80	2	98.60
吹 田 市	95	318.78	128	320.71	9.23	105	29.31	14	30.30	3	48.00
泉 大 津 市	23	34.29	43	22.73	2.98	33	2.51	8	11.88	-	-
高 槻 市	54	375.46	208	172.74	4.86	197	41.43	6	11.99	1	33.98
貝 塚 市	12	71.59	32	67.75	7.52	18	3.93	4	5.65	-	-
守 口 市	61	128.81	57	99.90	6.88	53	12.03	2	2.70	-	53.99
枚 方 市	103	407.75	405	202.34	4.97	373	36.40	14	22.88	1	9.29
茨 木 市	85	107.10	130	92.71	3.42	91	16.40	13	37.42	2	7.31
八 尾 市	78	72.98	275	70.41	2.65	268	29.43	6	8.68	-	-
泉 佐 野 市	60	203.57	49	44.75	4.39	24	4.80	3	3.24	1	7.95
富 田 林 市	17	170.08	63	135.43	11.31	50	15.86	5	10.94	-	-
寝 屋 川 市	44	172.67	59	116.54	4.86	37	6.90	15	11.48	1	11.88
河 内 長 野 市	23	95.80	252	198.53	17.30	151	32.22	4	6.68	1	13.54
松 原 市	27	13.30	33	11.28	0.90	28	5.87	4	3.51	-	-
大 東 市	41	58.64	38	42.60	3.41	29	5.56	8	10.64	-	-
和 泉 市	67	201.06	281	132.83	7.21	220	21.46	14	28.05	2	14.70
箕 面 市	82	67.95	169	119.61	9.43	157	21.45	11	14.36	-	-
柏 原 市	12	19.38	19	12.69	1.73	15	2.65	2	4.54	-	-
羽 曳 野 市	13	80.98	27	41.66	3.53	22	6.81	-	-	-	-
門 真 市	13	6.95	55	12.85	1.00	48	7.56	2	4.75	-	-
摂 津 市	30	55.33	41	44.57	5.40	35	14.77	5	5.30	-	-
高 石 市	15	53.71	60	48.37	8.09	49	4.35	1	2.10	-	-
藤 井 寺 市	7	4.21	27	6.07	0.92	21	2.31	-	-	-	-
東 大 阪 市	153	171.32	234	134.42	2.76	210	22.47	14	20.85	1	22.00
泉 南 市	19	57.01	127	22.66	3.48	121	12.38	4	6.05	-	-
四 條 畷 市	13	64.03	15	38.19	6.68	12	2.79	2	4.42	-	-
交 野 市	9	20.19	26	15.59	1.99	21	4.89	3	7.08	-	-
大 阪 狭 山 市	1	1.00	90	26.86	4.67	80	8.25	2	3.85	1	8.72
南 市	24	57.84	31	69.25	11.90	24	5.95	2	5.55	-	-
島 本 町	7	29.82	12	9.92	3.39	9	2.00	1	0.96	-	-
豊 能 町	-	-	83	61.18	26.18	41	12.24	1	2.23	-	-
勢 町	-	-	-	-	-	-	-	-	-	-	-
忠 岡 町	8	9.26	6	7.93	4.49	4	0.91	1	1.21	-	-
熊 取 町	-	-	91	10.21	2.29	90	8.74	1	1.47	-	-
田 尻 町	7	16.06	10	4.93	6.07	5	0.88	-	-	-	-
岬 町	2	127.90	5	50.14	27.69	3	1.24	-	-	1	33.80
太 子 町	8	1.79	19	4.39	3.07	18	3.30	1	1.09	-	-
河 南 町	14	11.90	24	7.95	4.82	21	3.85	2	3.10	-	-
千 早 赤 阪 村	-	-	-	-	-	-	-	-	-	-	-

資 料 大阪府都市整備部公園課「大阪府都市公園一覧表」

- 1) 各市町村保管の固定資産課税台帳に登録されている土地である。
 2) 各市町村の合計数値と平成23年の数値及び各地域の数値は単位未満の端数処理の関係により一致しない。
 ア) 一般田、介在田、市街化区域田の計
 イ) 一般田、介在畑、市街化区域田の計
 ウ) 一般山林、介在山林の計

市 町 村	総 数		ア) 田		イ) 畑		宅 地	
	評価総地積	決定価格	評価総地積	決定価格	評価総地積	決定価格	評価総地積	決定価格
平成 1 9 年	883 549 484	48 048 133	118 250 006	332 432	41 191 019	194 184	503 422 051	45 625 115
2 0	885 086 863	48 313 512	116 834 368	317 869	40 746 032	184 996	505 128 460	45 607 482
2 1	884 313 766	54 264 870	115 645 273	321 722	40 668 516	190 512	506 699 617	51 250 740
2 2	884 066 984	50 875 972	114 731 873	297 949	40 610 839	179 224	508 369 114	48 090 626
平成 2 3 年	883 737 184	48 354 278	113 868 681	273 115	40 406 075	167 270	509 612 980	45 749 491
大 阪 市 地 域	110 519 824	17 375 503	545 928	8 297	539 477	14 547	104 145 745	16 843 789
三 島 地 域	108 333 281	6 293 448	13 717 729	51 323	1 717 041	19 691	60 167 880	5 846 380
豊 能 地 域	93 947 539	4 005 550	13 437 134	31 770	2 358 686	22 215	36 571 975	3 834 032
北 河 内 地 域	98 075 001	5 455 504	11 012 626	31 885	3 102 637	30 606	65 235 850	5 157 940
中 河 内 地 域	79 220 384	4 456 988	6 022 069	23 063	4 666 658	29 307	52 214 270	4 231 531
南 河 内 地 域	109 239 753	2 551 019	24 727 173	36 898	8 292 873	15 913	44 310 410	2 306 651
泉 北 地 域	148 632 772	5 814 736	17 508 921	42 908	9 882 817	22 238	91 871 847	5 475 380
泉 南 地 域	135 768 630	2 401 529	26 897 101	46 970	9 845 886	12 753	55 095 003	2 053 788
大 阪 市	110 519 824	17 375 503	545 928	8 297	539 477	14 547	104 145 745	16 843 789
大 塚 市	89 051 520	4 288 655	10 690 205	20 577	3 985 844	15 455	62 829 865	4 072 012
岸 和 田 市	35 524 226	806 818	6 463 518	17 985	5 771 726	5 768	15 842 107	740 734
豊 中 市	19 729 700	2 349 792	457 806	13 173	380 094	13 453	18 639 618	2 304 616
池 田 市	10 712 514	629 685	975 713	8 713	419 791	2 443	5 698 043	581 171
吹 田 市	18 326 888	2 102 822	368 230	9 256	300 136	9 975	15 298 102	1 895 161
泉 大 津 市	6 378 210	357 064	364 658	4 229	60 590	880	5 656 437	336 482
高 槻 市	42 401 595	1 805 266	6 159 183	8 003	537 126	2 503	19 651 211	1 693 633
貝 塚 市	17 378 549	296 387	3 638 277	6 787	1 585 586	3 223	7 990 736	273 259
守 口 市	6 935 695	744 468	81 281	1 402	73 521	2 515	6 692 550	736 376
枚 方 市	35 288 639	1 857 485	5 425 317	10 605	1 365 660	9 936	24 052 884	1 738 265
茨 木 市	34 932 679	1 588 709	6 403 859	22 223	609 800	3 245	16 631 698	1 524 283
八 尾 市	27 382 861	1 401 356	3 269 979	9 986	1 503 485	8 105	17 313 574	1 313 624
泉 佐 野 市	26 432 619	463 565	6 133 195	5 306	596 841	1 322	10 836 776	387 926
富 田 林 市	21 019 103	448 667	5 716 094	3 723	1 841 546	3 653	8 366 884	394 977
寝 屋 川 市	14 540 681	1 023 402	1 270 222	6 312	494 387	5 161	11 982 962	993 162
河 内 長 野 市	25 276 934	398 457	4 500 624	4 100	1 577 434	2 217	9 250 986	371 920
松 原 市	10 145 317	540 810	2 165 482	8 766	114 894	1 363	7 170 527	494 631
大 東 市	11 606 366	609 954	498 562	2 850	274 917	5 048	7 157 153	568 804
和 泉 市	43 200 734	694 010	6 044 500	12 270	5 749 963	3 635	14 273 908	617 237
箕 面 市	21 316 833	934 849	1 432 469	7 944	566 813	6 186	8 077 342	863 578
柏 原 市	13 619 231	305 414	1 194 351	795	2 216 040	4 406	4 782 585	278 226
羽 曳 野 市	15 126 518	488 959	3 019 192	8 816	1 536 270	1 934	7 735 194	441 979
門 真 市	7 997 230	640 042	441 896	5 618	132 990	4 146	7 023 467	602 684
摂 津 市	8 423 336	653 186	462 083	6 515	57 827	2 625	6 957 628	611 237
高 石 市	7 986 140	381 251	281 400	2 718	16 181	478	7 384 160	364 264
藤 井 寺 市	4 870 321	303 307	587 429	4 373	54 368	684	3 773 592	275 971
東 大 阪 市	38 218 292	2 750 218	1 557 739	12 282	947 133	16 796	30 118 111	2 639 680
泉 南 市	18 260 101	299 574	4 264 291	3 226	905 508	483	7 041 950	232 712
四 條 畷 市	9 959 841	247 460	1 126 043	2 407	157 473	884	3 576 792	222 826
交 野 市	11 746 549	332 693	2 169 305	2 691	603 689	2 915	4 750 042	295 824
大 阪 狭 山 市	6 826 614	255 093	1 367 516	2 823	544 611	1 898	4 064 041	232 314
大 阪 南 市	12 084 000	149 447	2 291 595	2 153	198 711	312	5 168 420	135 733
島 本 町	4 248 783	143 464	324 374	5 325	212 152	1 344	1 629 241	122 067
豊 能 町	12 993 001	68 439	2 483 608	304	422 746	30	2 109 409	67 173
能 勢 町	29 195 491	22 786	8 087 538	1 635	569 242	104	2 047 563	17 494
忠 岡 町	2 016 168	93 756	128 158	3 114	70 239	1 789	1 727 477	85 384
熊 取 町	8 136 851	141 263	1 852 404	7 415	269 434	979	3 844 773	126 141
田 尻 町	3 877 372	171 522	583 753	656	3 283	17	1 390 718	105 296
岬 子 町	14 074 912	72 953	1 670 068	3 443	514 797	648	2 979 523	51 986
大 河 南 町	6 492 582	49 935	1 843 447	2 236	1 192 120	3 753	1 301 260	39 782
千 早 赤 阪 村	10 831 598	48 418	4 062 524	1 176	821 939	121	1 839 177	41 295
	8 650 766	17 373	1 464 865	886	609 691	289	808 749	13 782

地 目 別 民 有 地

(各年1月1日現在)

池 沼		ウ 山 林		原 野		(雑種地) 鉄 軌 道		雑種地 (鉄軌道を除く)	
評価総地積	決定価格	評価総地積	決定価格	評価総地積	決定価格	評価総地積	決定価格	評価総地積	決定価格
454 046	1 765	150 962 597	23 949	3 592 115	2 413	10 728 894	339 611	54 928 018	1 528 663
439 612	1 760	150 713 142	23 345	3 614 095	2 449	11 702 818	619 139	55 887 598	1 556 471
437 072	1 950	149 789 388	21 652	3 599 558	2 371	11 773 606	888 701	55 666 381	1 587 223
434 149	1 916	149 578 681	19 977	3 588 551	2 155	11 733 403	790 315	54 980 919	1 493 817
415 438	1 596	149 362 463	18 622	3 564 472	2 039	11 693 308	721 770	54 774 312	1 420 375
-	-	-	-	-	-	3 329 124	470 594	1 959 550	38 276
75 257	1 381	22 956 495	4 781	239 552	774	2 775 130	98 259	6 684 197	270 858
264	3	36 433 370	3 496	972 702	306	263 148	17 704	3 896 643	96 023
10 326	4	10 434 575	3 795	286 198	720	931 332	35 472	7 061 457	195 082
953	24	11 737 086	795	118 189	38	1 092 055	33 951	3 369 104	138 279
221	5	22 264 811	1 224	758 750	52	907 573	13 867	7 977 942	176 410
293 700	177	17 521 901	2 846	377 880	67	994 609	33 212	10 155 259	237 900
34 717	2	28 014 225	1 684	811 201	83	1 400 337	18 710	13 670 160	267 539
-	-	-	-	-	-	3 329 124	470 594	1 959 550	38 276
291 775	171	4 050 267	1 211	96 075	3	697 382	25 742	6 384 269	153 482
1 006	0	4 712 596	600	291 651	26	143 767	2 906	2 297 855	38 799
264	3	30 273	1 055	1 147	22	145 856	12 231	74 642	5 238
-	-	2 111 636	299	61 335	153	52 051	3 623	1 393 945	33 282
12 629	1 151	37 479	2 003	12 550	596	908 741	34 851	1 389 021	149 830
-	-	-	-	-	-	48 919	1 270	247 606	14 202
30 386	211	13 367 965	1 184	65 558	41	582 201	21 072	2 007 965	78 619
2 756	0	3 319 586	199	38 915	5	180 126	1 671	622 567	11 243
-	-	-	-	-	-	50 273	3 986	38 070	190
5 452	4	1 080 927	1 997	122 442	438	300 800	11 590	2 935 157	84 650
32 242	19	8 239 415	1 561	161 444	137	335 355	13 202	2 518 866	24 039
953	24	3 814 725	52	-	-	322 561	8 320	1 157 584	61 244
-	-	4 999 683	273	11 376	6	424 864	6 668	3 429 884	62 063
-	-	2 566 160	163	157 933	10	117 757	1 349	2 252 729	44 791
60	0	132 728	1 359	9 450	160	250 658	9 217	400 214	8 030
-	-	8 066 593	240	319 135	11	302 284	2 524	1 259 878	17 446
-	-	-	-	-	-	93 090	2 746	601 324	33 304
-	-	2 448 847	38	72 780	2	87 559	3 310	1 066 548	29 903
1 925	5	13 471 014	1 629	281 805	64	133 256	3 269	3 244 363	55 901
-	-	10 310 436	1 659	15 798	112	44 145	1 780	869 830	53 589
-	-	4 016 718	123	113 814	37	259 479	4 018	1 036 244	17 809
-	-	1 256 325	255	149 426	19	204 035	3 487	1 226 076	32 469
4 814	1	-	-	-	-	57 906	3 995	336 157	23 598
-	-	-	-	-	-	797 618	24 284	148 180	8 525
-	-	620	7	-	-	89 815	2 565	213 964	11 219
221	5	8 001	53	118	2	85 177	2 261	361 415	19 958
-	-	3 905 643	620	4 375	0	510 015	21 614	1 175 276	59 226
-	-	3 030 880	67	138 961	8	169 671	1 155	2 708 840	61 923
-	-	3 865 489	86	35 311	1	29 293	872	1 169 440	20 385
-	-	2 906 584	316	46 215	118	154 843	2 503	1 115 871	28 324
-	-	262 749	87	35 682	7	67 223	1 494	484 792	16 471
30 955	1	3 243 561	65	108 471	5	195 218	1 403	847 069	9 775
-	-	1 311 636	34	-	-	151 215	4 850	620 165	9 845
-	-	7 370 755	138	193 424	3	21 096	69	391 963	721
-	-	16 610 270	345	700 998	16	-	-	1 166 263	3 192
-	-	-	-	-	-	25 237	364	65 057	3 105
-	-	1 562 478	353	29 758	28	24 680	364	553 324	5 984
-	-	-	-	-	-	81 435	3 931	1 818 183	61 622
-	-	7 145 441	128	192 069	5	180 576	613	1 392 438	16 130
-	-	1 655 712	109	48 494	1	38 007	6	413 542	4 047
-	-	3 084 159	77	30 167	1	-	-	993 632	5 750
-	-	5 365 112	240	17 795	1	-	-	384 554	2 175

1-8

市町村別都市計画区域、市街

- 1) 人口の配分については、国勢調査結果等の町丁目人口を市街化区域内、市街化調整区域内及び重複区域内の3段階に区分し、重複区域内は地形図等を利用して市街化区域内と市街化調整区域内に振り分けるなどして算出している。
 ア) 都市計画区域の面積は、最新の国土地理院の行政面積より算出されたもの。
 イ) 市街化調整区域の面積は行政区域面積から市街化区域面積を引くなどして算出している。
 ウ) 「平成17年国勢調査」による。
 エ) 用途地域は、市街化区域内で指定していない区域と市街化調整区域内で指定している区域があるため、市街化区域と用途地域を指定している区域の面積は一致しない。

市町村	ア) 都市計画区域		市街化区域		イ) 市街化調整区域		ウ) 人口集中地区		駅前広場		
	面積	人口	面積	人口	面積	人口	面積	人口	駅数	計画決定面積	供用済面積
平成18年	189 105	8 840.0	95 296	8 625.4	93 809	222.0	89 796	8 426.8	161	818 610	490 419
19	189 197	8 853.6	95 320	8 626.6	93 877	226.4	90 073	8 444.7	163	813 960	496 061
20	189 224	8 855.0	95 328	8 629.8	93 896	211.6	90 073	8 444.9	166	821 800	514 561
21	189 225	8 868.3	95 328	8 657.5	93 897	206.8	90 073	8 444.9	168	813 800	509 761
平成22年	189 228	8 867.7	95 332	8 604.6	93 896	201.9	90 066	8 440.0	168	813 390	511 411
大阪市地域	22 496	2 663.0	21 145	2 663.0	1 351	-	22 084	2 628.8	9	75 500	68 700
三島地域	24 959	1 090.2	11 945	1 064.2	13 014	24.9	11 285	1 063.1	24	124 340	87 590
豊能地域	23 958	655.5	7 151	635.2	16 807	20.3	6 259	618.4	11	32 500	25 200
北河内地域	17 738	1 193.4	11 294	1 182.9	6 444	10.4	11 053	1 147.7	25	138 750	104 500
中河内地域	12 891	850.7	8 635	839.2	4 256	11.8	9 028	853.9	34	122 530	63 010
南河内地域	28 993	642.8	7 820	590.7	21 173	52.1	6 763	545.3	20	91 400	51 510
泉北地域	26 402	1 182.3	16 411	1 132.5	9 991	47.6	15 006	1 092.9	28	147 430	80 910
泉南地域	31 791	589.8	10 931	496.9	20 860	34.8	8 588	489.9	17	80 940	29 991
大坂市	22 496	2 663.0	21 145	2 663.0	1 351	-	22 084	2 628.8	9	75 500	68 700
堺市	14 999	838.7	10 932	805.9	4 067	32.8	10 518	794.9	18	107 360	70 020
岸和田市	7 244	202.8	2 867	189.6	4 377	13.2	2 471	172.9	7	39 000	12 300
豊中市	3 660	388.3	3 660	388.3	-	-	3 638	386.6	7	14 500	11 900
池田市	2 209	104.0	1 088	99.5	1 121	4.5	1 053	96.1	2	9 900	7 000
吹田市	3 611	347.6	3 611	347.6	-	-	3 611	353.8	4	20 550	14 000
田津市	1 367	78.9	1 367	78.9	-	-	1 250	78.9	3	8 000	5 800
高槻市	10 531	358.6	3 329	342.1	7 202	16.5	3 319	338.2	4	28 700	16 400
貝塚市	4 399	90.6	1 663	85.5	2 736	5.2	1 327	83.9	4	18 090	1 990
守口市	1 273	147.9	1 178	147.9	95	-	1 273	147.4	2	10 000	10 000
枚方市	6 508	406.8	4 137	400.8	2 371	5.9	4 113	389.9	9	44 100	29 300
茨木市	7 652	271.0	3 319	262.8	4 333	8.2	2 771	258.7	11	55 190	40 690
八尾市	4 171	272.0	2 723	262.0	1 448	10.0	3 201	269.8	10	46 440	26 800
泉佐野市	5 503	102.8	2 062	97.6	3 441	5.1	1 749	80.4	3	12 350	8 000
富田林市	3 966	120.7	1 579	104.6	2 387	16.1	1 248	94.9	5	29 600	20 498
寝屋川市	2 473	242.8	2 100	241.7	373	1.1	1 923	235.0	4	25 400	21 900
河内長野市	10 961	115.3	1 527	100.4	9 434	14.9	1 121	84.2	3	17 500	15 912
松原市	1 666	126.4	1 279	125.4	387	1.0	1 376	125.8	4	18 000	8 000
大東市	1 827	127.7	1 187	126.9	640	0.8	1 212	124.8	1	10 700	10 680
和泉市	8 498	186.2	2 593	169.3	5 905	14.8	1 700	140.5	4	22 300	270
箕面市	4 784	126.8	1 985	124.0	2 799	2.8	1 405	122.5	2	8 100	6 300
柏原市	2 539	74.2	931	73.0	1 608	1.5	880	71.8	3	13 420	8 040
羽曳野市	2 644	118.9	1 337	113.2	1 307	5.7	1 237	106.1	3	13 000	-
門真市	1 228	131.7	1 186	131.5	42	0.2	1 228	131.7	4	26 300	22 220
摂津市	1 487	83.6	1 349	83.4	138	0.2	1 243	84.1	3	11 600	8 200
高石市	1 135	60.2	1 116	60.2	19	-	1 135	61.1	3	9 770	4 820
藤井寺市	889	66.8	753	66.6	136	0.2	889	65.8	2	6 500	1 500
東大阪市	6 181	504.5	4 981	504.2	1 200	0.3	4 947	512.3	21	62 670	28 170
大南市	4 848	64.9	1 302	56.6	3 546	8.3	1 122	50.9	1	3 800	-
四條畷市	1 874	57.6	590	56.2	1 284	1.4	441	47.9	1	4 400	4 400
交野市	2 555	78.9	916	77.9	1 639	1.0	863	71.0	4	17 850	6 000
大阪狭山市	1 186	57.5	741	52.1	445	5.4	622	51.1	3	6 800	5 600
大阪南市	3 610	58.1	1 188	...	2 422	-	661	46.4	1	4 100	4 100
島本町	1 678	29.4	337	28.3	1 341	-	341	28.3	2	8 300	8 300
豊能町	3 437	24.0	315	21.3	3 122	2.7	163	13.2	-	-	-
勢町	9 868	12.4	103	2.1	9 765	10.3	-	-	-	-	-
忠岡町	403	18.3	403	18.2	-	-	403	17.5	-	-	-
熊取町	1 723	44.7	924	43.8	799	0.9	632	37.6	1	3 600	3 601
田尻町	560	8.2	221	7.5	339	0.7	269	6.0	-	-	-
岬町	3 904	17.7	704	16.3	3 200	1.4	357	11.8	-	-	-
太子町	1 417	14.3	238	13.6	1 179	0.7	162	10.0	-	-	-
河内町	2 526	16.6	236	10.3	2 290	6.3	108	7.4	-	-	-
千早赤阪村	3 738	6.3	130	4.5	3 608	1.8	-	-	-	-	-

化 区 域、 用 途 地 域 等 の 決 定 状 況

(各年3月末現在)

総面積	工) 用 途 地 域											
	第一種 低層住居 専用地域	第二種 低層住居 専用地域	第一種 中高層 専用地域	第二種 中高層 専用地域	第一種 住居地域	第二種 住居地域	準住居 地 域	近 隣 商業地域	商 業 地 域	準 工 業 地 域	工 業 地 域	工業専用 地 域
ha												
94 780.6	10 137.0	139.5	16 212.8	10 104.9	18 983.0	5 172.0	993.0	3 149.5	4 814.1	16 567.9	3 320.1	5 187.0
94 823.0	10 150.0	139.5	16 207.0	10 108.0	19 012.0	5 172.0	993.0	3 157.0	4 821.1	16 561.0	3 319.0	5 185.0
94 831.0	10 150.0	139.5	16 206.0	10 116.0	19 010.0	5 172.0	993.0	3 168.0	4 821.1	16 554.0	3 319.0	5 185.0
94 832.7	10 163.8	141.0	16 190.3	10 104.2	19 009.2	5 137.3	993.3	3 172.7	4 822.1	16 593.5	3 319.8	5 185.5
94 837.2	10 163.3	141.0	16 190.6	10 111.1	19 020.8	5 137.6	993.3	3 173.2	4 831.1	16 569.9	3 319.8	5 185.5
21 145.0	-	-	360.0	2 054.0	5 343.0	1 187.0	350.0	590.0	3 587.0	4 756.0	904.0	2 014.0
11 676.1	1 739.8	9.1	3 312.9	1 724.2	1 198.4	888.9	79.0	375.0	225.3	1 574.8	548.7	-
6 949.4	1 731.0	8.7	2 140.0	720.0	729.0	317.0	93.0	214.5	157.0	715.2	124.0	-
11 301.3	1 407.0	91.0	2 723.0	1 878.2	1 474.0	755.5	91.7	385.1	115.5	1 819.0	331.3	230.0
8 610.4	311.0	-	1 496.0	672.0	2 427.0	290.0	120.0	429.0	319.4	1 854.0	604.0	88.0
7 958.0	1 868.8	7.1	1 378.8	1 181.9	1 950.6	554.8	115.0	174.3	26.0	624.7	34.0	42.0
16 305.9	1 649.1	16.7	3 416.1	1 401.3	2 710.2	594.9	77.0	760.4	291.5	2 444.4	334.8	2 609.5
10 891.1	1 456.6	8.4	1 363.8	479.5	3 188.6	549.5	67.6	244.9	109.4	2 781.8	439.0	202.0
21 145.0	-	-	360.0	2 054.0	5 343.0	1 187.0	350.0	590.0	3 587.0	4 756.0	904.0	2 014.0
10 859.4	1 156.1	16.7	2 414.4	1 143.6	1 968.5	196.0	5.0	668.6	247.0	792.2	312.8	1 938.5
2 804.1	381.0	3.1	338.0	92.0	1 050.0	130.0	39.0	98.0	31.0	483.0	51.0	108.0
3 489.6	631.0	4.6	1 239.0	190.0	431.0	59.0	28.0	137.0	54.0	639.0	77.0	-
1 056.0	179.0	-	467.0	19.0	157.0	64.0	-	26.0	28.0	69.0	47.0	-
3 427.0	474.0	-	1 126.0	561.0	436.0	286.0	17.0	155.0	107.0	185.0	80.0	-
1 366.5	29.0	-	138.0	64.0	120.0	123.0	29.0	18.0	7.5	753.0	22.0	63.0
3 329.3	663.0	6.3	1 153.0	422.0	372.0	110.0	25.0	74.0	49.0	357.0	98.0	-
1 663.0	62.0	-	309.0	30.0	601.0	15.0	11.0	44.0	10.0	367.0	183.0	31.0
1 170.1	-	-	10.0	277.0	346.0	119.5	30.3	42.1	42.1	277.0	26.1	-
4 137.0	902.0	91.0	1 338.0	552.0	244.0	195.0	27.0	98.0	33.0	334.0	93.0	230.0
3 318.3	562.3	2.8	855.2	431.3	244.8	366.1	37.0	100.9	60.8	469.1	188.0	-
2 711.0	45.0	-	443.0	379.0	721.0	68.0	30.0	82.0	35.0	645.0	223.0	40.0
2 062.3	107.1	-	46.5	174.4	374.8	9.2	-	22.6	57.6	1 107.0	100.1	63.0
1 606.0	408.0	-	190.0	324.0	499.0	30.0	28.0	42.0	4.0	54.0	-	27.0
2 100.0	143.0	-	378.0	355.0	410.0	170.0	19.0	105.0	17.0	486.0	17.0	-
1 638.0	600.0	-	344.0	228.0	80.0	202.0	21.0	24.0	11.0	94.0	34.0	-
1 279.0	31.0	-	123.0	319.0	344.0	127.0	20.0	29.0	11.0	275.0	-	-
1 187.4	28.0	-	253.0	276.0	180.0	41.0	11.0	39.0	5.4	209.0	145.0	-
2 593.0	452.0	-	542.0	91.0	532.0	154.0	24.0	30.0	37.0	627.0	-	104.0
1 985.1	649.0	4.1	414.0	511.0	39.0	194.0	65.0	34.0	75.0	-	-	-
918.4	51.0	-	138.0	233.0	207.0	22.0	-	23.0	8.4	194.0	12.0	30.0
1 337.1	320.0	7.1	401.0	60.0	376.0	24.0	22.0	34.0	-	78.0	-	15.0
1 187.3	10.0	-	30.0	326.0	134.0	174.0	1.1	56.0	18.0	432.0	6.2	-
1 259.0	10.5	-	75.7	241.9	115.6	94.8	-	36.6	8.5	492.7	182.7	-
1 101.5	12.0	-	296.7	94.0	18.7	106.9	19.0	36.0	-	39.2	-	479.0
753.0	119.0	-	167.0	75.0	195.0	40.0	24.0	27.0	-	106.0	-	-
4 981.0	215.0	-	915.0	60.0	1 499.0	200.0	90.0	324.0	276.0	1 015.0	369.0	18.0
1 324.1	143.5	-	188.3	40.1	423.8	22.3	-	23.4	1.9	455.8	25.0	-
589.5	169.0	-	226.0	3.2	69.0	46.0	3.3	29.0	-	44.0	-	-
930.0	155.0	-	488.0	89.0	91.0	10.0	-	16.0	-	37.0	44.0	-
741.0	205.0	-	135.0	142.0	117.0	120.0	-	11.0	-	11.0	-	-
1 188.3	390.0	5.3	255.0	22.0	240.0	146.0	-	35.0	-	95.0	-	-
342.5	30.0	-	103.0	68.0	30.0	32.0	-	8.5	-	71.0	-	-
315.5	272.0	-	20.0	-	18.0	-	-	5.5	-	-	-	-
103.2	-	-	-	-	84.0	-	-	12.0	-	7.2	-	-
385.5	-	-	25.0	8.7	71.0	15.0	-	7.8	-	233.0	-	25.0
924.0	304.0	-	175.0	62.0	188.0	21.0	12.0	20.0	-	142.0	-	-
220.8	-	-	-	22.0	72.0	-	-	1.9	-	120.0	4.9	-
704.5	69.0	-	52.0	37.0	239.0	206.0	5.6	-	8.9	12.0	75.0	-
238.3	51.0	-	16.0	-	166.0	-	-	5.3	-	-	-	-
235.6	96.8	-	1.6	33.9	90.3	11.8	-	1.2	-	-	-	-
130.0	38.0	-	1.2	-	83.3	-	-	0.8	-	6.7	-	-

1 - 9 都 道 府 県 別 面 積、民 有 地 等

ア) 都道府県については平成21年の数値である。
 イ) 緩衝緑地、都市緑地、緑道の合計である。平成21年の数値である。
 a) 都県の境界にまたがって境界未定となっている市区町村等の面積値 (13 399.10km²) を含む。
 b) 都県にまたがる境界未定地域を含まない。

都道府県	面積 (各年10月1日)	民 有 地 (各年1月1日)				自然公園 面積 (各年度末)	ア) 都市公園 面積 (各年3月末)	イ) うち緑地 面積 (各年3月末)	
		うち 宅 地	うち 田	うち 畑	うち 山 林				
平成 1 8 年	km ²					ha			
1 9	a) 377 923.14	162 492	16 189	26 882	24 756	79 067	5 361 755	107 847	14 715
2 0	a) 377 929.99	162 461	16 297	26 804	24 697	79 092	5 408 807	109 979	15 045
2 1	a) 377 943.57	162 419	16 416	26 716	24 638	79 107	5 409 600	111 847	15 929
	a) 377 946.51	162 453	16 527	26 607	24 506	79 290	5 417 565	113 627	16 330
平成 2 2 年	a) 377 950.10	162 447	1 666	26 522	24 406	79 398	5 419 944
北海道	83 456.87	27 482	1 027	2 384	8 581	11 013	865 634	12 874	2 696
青森県	9 644.54	3 944	290	871	716	1 539	114 570	1 867	154
岩手県	15 278.89	7 762	310	982	678	5 160	72 102	1 330	92
宮城県	b) 6 862.11	3 731	401	1 136	323	1 679	171 199	3 228	709
秋田県	11 636.25	4 358	249	1 314	234	1 948	123 777	1 454	169
山形県	b) 6 652.11	3 544	250	1 006	341	1 649	155 810	1 701	467
福島県	13 782.76	6 128	431	1 118	792	3 262	179 124	2 117	182
茨城県	6 095.72	4 183	670	931	1 016	1 222	90 896	2 416	400
栃木県	6 408.28	3 219	428	975	364	1 152	133 443	2 571	125
群馬県	6 362.33	2 465	410	269	600	914	88 970	2 482	220
埼玉県	b) 3 767.92	2 269	659	410	507	481	124 583	4 606	1 078
千葉県	b) 5 081.91	3 518	720	846	623	932	28 537	3 759	896
東京都	b) 2 102.95	1 043	569	4	98	304	79 889	5 387	1 183
神奈川県	2 415.86	1 255	586	49	196	288	55 138	4 369	463
新潟県	b) 10 363.72	4 992	456	1 594	355	2 224	316 891	2 566	264
富山県	b) 2 045.79	1 365	235	602	60	376	119 754	1 528	184
石川県	4 185.66	1 606	187	407	146	767	52 494	1 334	83
福井県	4 189.83	1 536	159	391	52	866	61 432	1 111	176
山梨県	b) 4 201.17	1 325	167	109	273	651	121 153	723	96
長野県	b) 13 104.95	4 739	464	656	708	2 283	278 548	2 203	223
岐阜県	b) 9 768.20	4 490	351	465	189	3 212	195 093	1 805	161
静岡県	b) 7 255.30	4 111	547	290	610	2 290	83 777	2 953	473
愛知県	b) 5 116.12	2 653	826	490	404	696	88 873	5 249	701
三重県	b) 5 761.55	2 756	339	507	216	1 509	201 896	1 541	222
滋賀県	b) 3 766.90	1 594	220	508	57	706	149 957	1 134	68
京都府	4 613.21	1 551	218	269	95	877	25 738	1 757	132
大阪府	1 898.47	884	508	115	41	150	19 092	4 604	592
兵庫県	8 396.13	3 968	563	719	125	2 301	166 015	6 314	1 166
奈良県	3 691.09	1 378	148	192	81	879	63 328	1 632	273
和歌山県	4 726.29	2 241	145	153	228	1 661	50 309	651	181
鳥取県	3 507.28	1 354	109	255	155	671	49 060	635	74
島根県	6 707.95	3 272	134	376	160	2 453	40 497	966	9
岡山県	b) 7 009.58	3 979	345	625	257	2 533	80 664	2 386	470
広島県	8 479.58	4 185	354	515	260	2 850	37 853	2 803	165
山口県	6 113.95	3 404	269	478	170	2 303	42 667	1 774	154
徳島県	4 146.67	1 747	129	218	176	1 186	38 706	523	80
香川県	b) 1 862.30	1 152	174	278	131	510	20 534	1 296	112
愛媛県	5 678.18	3 249	224	286	467	2 189	41 121	1 420	122
高知県	7 105.16	3 180	100	253	146	2 607	47 504	664	43
福岡県	b) 4 845.14	2 795	619	712	287	908	88 107	4 335	426
佐賀県	2 439.65	1 580	157	451	225	632	26 884	743	72
長崎県	4 105.33	2 035	198	278	451	914	74 091	1 380	9
熊本県	b) 7 267.77	3 519	319	709	581	1 581	155 636	1 303	127
大分県	b) 5 099.54	2 683	211	454	279	1 392	174 849	1 119	249
宮崎県	b) 6 794.69	2 437	237	387	393	1 218	91 919	1 908	290
鹿児島県	b) 9 044.45	4 734	358	472	1 092	2 380	85 812	1 781	39
沖縄県	2 276.15	1 052	135	16	467	81	46 017	1 326	61

資料 国土交通省国土院「全国都道府市区町村別面積調」、総務省自治税務局固定資産税課「固定資産の価格等の概要調査(土地)」、環境省自然環境局「自然公園の面積」、大阪府都市整備部公園課「公園緑地関係資料集」