

第 1 章

土 地

第 1 章 土 地

位置及び面積

本府の大半は摂津平野、河内平野、和泉平野を合わせたいわゆる大阪平野で占められ、北部は北摂山地を隔てて京都府と接し、東部一帯は生駒、金剛の両山地を隔てて奈良県に接し、南部は和泉山脈を境として和歌山県に、西部では猪名川を隔てて兵庫県にそれぞれ接している。また、大阪市以南の西部では大阪湾に臨んでいる。

本府の東端は枚方市大字尊延寺（東経 135° 44′ 48″）、西端は泉南郡岬町多奈川小島（東経 135° 05′ 36″）、南端は同じく岬町多奈川西畑（北緯 34° 16′ 19″）、北端は豊能郡能勢町天王（北緯 35° 03′ 05″）で、その直線距離は東西 60.0km、南北 86.5km に及んでいる。

平成 24 年 10 月 1 日現在の大阪府の面積は、1901.42km² で、我が国の総面積 37 万 7959.91km² の 0.5% となっている。

地勢及び地質

大阪平野の中心をなす大阪市及びその周辺地域は、淀川、大和川の堆積作用によって生まれた土地で、上町台地一帯を除いては概して低地となっている。

奈良県及び和歌山県と境を接する金剛山地は本府東南に起こり、延々地を北にはせ生駒山地と結んでいる。金剛、葛城、信貴、生駒の諸山はこれらに属している。

また、本府南部には和泉山脈があって支山脈が東北に走り、七越、槇尾、天野の諸山が起伏し、北部では中国山脈の余勢が南に伸び能勢、箕面、龍王の諸山を擁している。

淀川は、その源を滋賀県の琵琶湖に発し、瀬田川、宇治川となって京都府を貫流し、途中、木津川、桂川を合わせたところより本府北東部に入り、毛馬より二つに分かれ、西へ淀川（昭和 10 年 4 月 1 日から名称変更〈旧名称新淀川〉以下同様）、南に流れては中之島をはさみ、旧淀川（大川・堂島川・安治川）、土佐堀川となり、合流して大阪湾に注いでいる。

また、これらの河川を利用して、豊臣秀吉が 1585 年に東横堀川等を、また松平忠明が 1615 年に安井道頓に命じて道頓堀川を開かせるなど、10 数余の疎水路が設けられて“水の都”として大いに栄えた。

大和川は、奈良県に起こり、金剛山地と生駒山地の間を流れて府域に入り、藤井寺市で石川と合流し、西に流れて大阪市と堺市、松原市との間を縫って大阪湾に注いでいる。

また、この水系以外の主要な水系として石津川、

大津川、樫井川、男里川等の諸水系がある。

池沼は、府内に約 1 万 2000 か所点在するが、多くは田畑の灌がい用に供せられるもので、そのうち規模の大きなものとして、多目的ダムとして建設された滝畑ダム（河内長野市）をはじめ、久米田池（岸和田市）、狭山池ダム（大阪狭山市）、光明池（和泉市）の水面積 40ha 前後の池があり、そのほかでは大野池（和泉市）、堀河ダム（泉南市）などの水面積 20ha 前後の池などがあげられる。

本府の地質の最大面積を占めるものは、第 4 紀古層及び第 4 紀新層となっており、和泉沿海の地方は主として前者に属し、摂津南部及び河内平坦部は後者に属している。また、これに次ぐものは摂津中央部、河内東北部及び和泉中央部より河内南部にわたる第 3 紀層と、河内、和泉の山間部の片麻岩層及び和泉の砂岩層となっている。なお、花こう岩層は河内東北部の山間及び摂津北部に分布し、秩父古生層は摂津北部においてみただけとなっているほか、安山岩は大和川支流の原川上流の河内の山間において、また、石灰岩は摂津北部の山間にわずかにみられる。

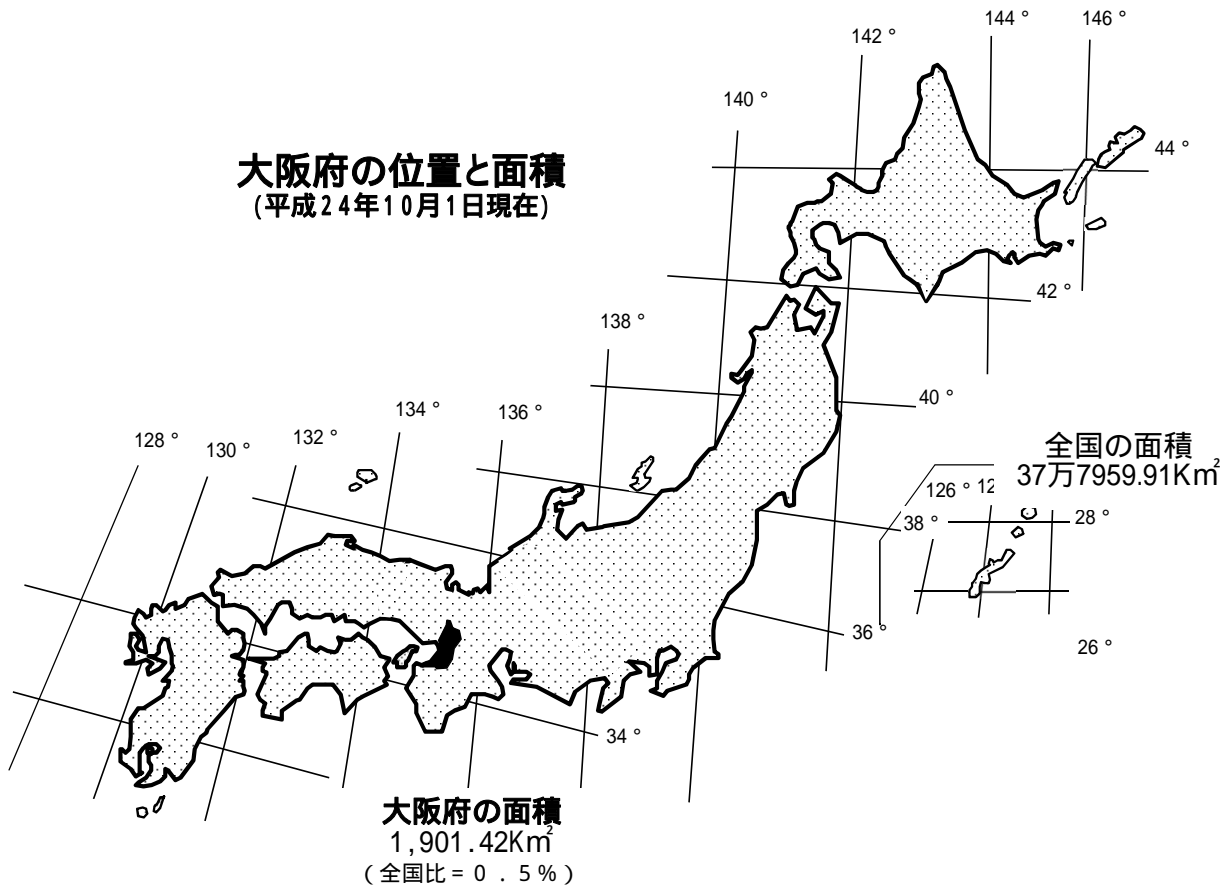
行政区域の変遷

明治 4 年（1871 年）の廃藩置県を経て、大阪府の管轄範囲は、大阪市街地と摂津七郡（住吉、東成、西成、島上、島下、豊島、能勢）となった。旧河内・和泉国の地域は大阪府ではなく堺県の管轄だった。堺県は明治 9 年に奈良県を編入し、そして明治 14 年になって大阪府がこの堺県を編入した。しかし、明治 20 年、奈良県が大阪府から離れて再設定され、摂津 7 郡と河内・和泉 2 国を管轄地とする本府の行政区域が確定した。

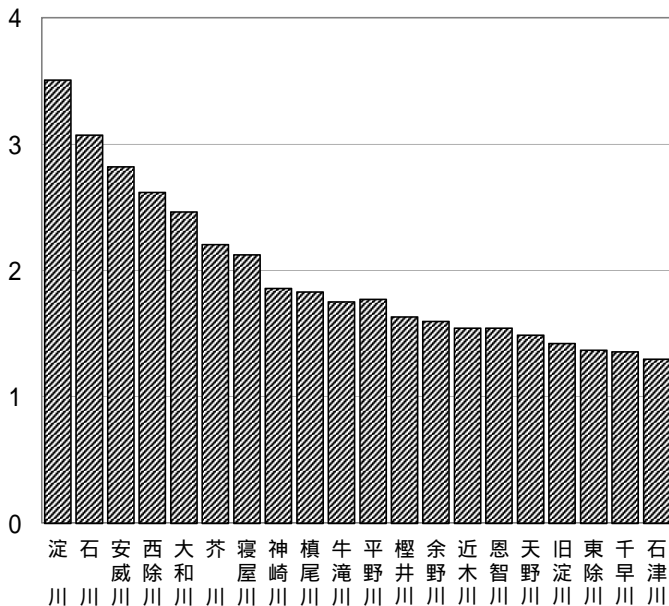
以降、昭和 33 年 4 月に京都府南桑田郡樫田村が高槻市に、亀岡市の一部が豊能郡東能勢村（現豊能町）に編入された以外は、現在まで本府の行政区域は変わっていない。

府内の市町村については、明治 22 年 4 月の市制、町村制の施行により、大阪市、堺市の 2 市が誕生するとともに、施行前の 1372 町村が 12 町 310 村となった。その後、昭和 28 年 10 月の町村合併促進法の施行、及び昭和 40 年 3 月の市町村の合併の特例に関する法律の施行等の統廃合が行われ、市町村数は減少し、平成 17 年 2 月の堺市と美原町の合併を経て、33 市 9 町 1 村となっている。

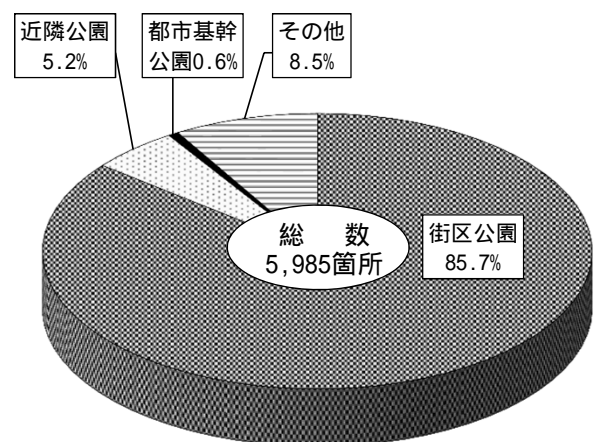
大阪府の位置と面積
(平成24年10月1日現在)



(万m) **主要河川の流路延長両岸平均 (H24.4.30)**



開設公園の内訳 (H23.3.31)



1 - 1 面 積 及 び 位 置

1) 面積は平成24年10月1日現在である。

面 積	広 ぼ う				府 庁 の 所 在 地
	位 置	東 西 距 離	位 置	南 北 距 離	
k m ² 1,901.42	極 東 枚 方 市 大 字 尊 延 寺 (北緯34° 48' 06" 東経135° 44' 48") 極 西 泉 南 郡 岬 町 多 奈 川 小 島 (北緯34° 18' 54" 東経135° 05' 36")	k m 60.0	極 南 泉 南 郡 岬 町 多 奈 川 西 畑 (北緯34° 16' 19" 東経135° 06' 41") 極 北 豊 能 郡 能 勢 町 天 王 (北緯35° 03' 05" 東経135° 21' 06")	k m 86.5	大 阪 市 中 央 区 大 手 前 2-1-22

資 料 国 土 交 通 省 国 土 地 理 院 「全 国 都 道 府 県 市 区 町 村 面 積 調」 「日 本 の 市 区 町 村 位 置 情 報 要 覧」

1 - 2 地 域 別 市 区 町 村 の 面 積 及 び 役 所 (役 場) の 所 在 地

ア) 平成24年5月1日現在 イ) ウ) 平成24年10月1日現在

a) 大阪市淀川区と豊中市の境界の一部が未定地のため参考数値。 b) 参考数値の淀川区を含む。

c) 参考数値の豊中市を含む。

地 域	ア) 市 区 町 村	イ) 面 積	ウ) 役 場 の 所 在 地	地 域	ア) 市 区 町 村	イ) 面 積	ウ) 役 場 の 所 在 地
大 阪 府 全 域	33市9町1村	1,901.42					
大 阪 市 地 域	大 阪 市	b) 223.00	北区中之島1-3-20	中 河 内 地 域	大 東 市 門 真 市 四 條 畷 市 交 野 市	18.27 12.28 18.74 25.55	谷川1-1-1 中町1-1 中野本町1-1 私部1-1-1
	都 島 区 福 島 区 此 花 区 西 港 区 大 正 区 天 王 寺 区 浪 速 区 西 淀 川 区 東 淀 川 区 東 成 区 生 野 区 旭 東 区 城 東 区 阿 倍 野 区 住 吉 区 東 住 吉 区 西 成 区 淀 川 区 鶴 見 区 住 之 江 区 平 野 区 北 中 央 区	6.05 4.67 16.94 5.20 7.90 9.43 4.80 4.37 14.23 13.25 4.55 8.38 6.30 8.42 5.99 9.34 9.75 7.35 12.64 8.16 20.77 15.30 10.33 8.88	中野町2-16-20 大開1-8-1 春日出北1-8-4 新町4-5-14 市岡1-15-25 千島2-7-95 真法院町20-33 敷津東1-4-20 御幣島1-2-10 豊新2-1-4 大今里西2-8-4 勝山南3-1-19 大宮1-1-17 中央3-4-29 文の里1-1-40 南住吉3-15-55 東田辺1-13-4 岸里1-5-20 十三東1-18-21 横堤5-4-19 御崎3-1-17 背戸口3-8-19 扇町2-1-27 久太郎町1-2-27	南 河 内 地 域	八 尾 市 柏 原 市 東 大 阪 市	41.71 25.39 61.81	本町1-1-1 安堂町1-55 荒本北1-1-1
	北 大 阪 地 域	7市3町	c) 488.96	泉 州 地 域	富 田 林 市 河 内 長 野 市 松 原 市 羽 曳 野 市 藤 井 寺 市 大 阪 狭 山 市 (南河内郡) 太 子 町 河 南 町 千 早 赤 阪 村	39.66 109.61 16.66 26.44 8.89 11.86	常盤町1-1 原町1-1-1 阿保1-1-1 誉町4-1-1 岡1-1-1 狭山1-2384-1
	三 島 地 域	4市1町	249.60	泉 北 地 域	大 阪 府 市 区 町 村 (南河内郡) 太 子 町 河 南 町 千 早 赤 阪 村	14.17 25.26 37.38	大字山田88 大字白木1359-6 大字水分180
	豊 能 地 域	3市2町	c) 239.36	泉 南 地 域	大 東 市 和 泉 市 高 石 市 (泉北郡) 忠 岡 町	13.36 84.98 11.35 4.03	東雲町9-12 府中町2-7-5 加茂4-1-1 忠岡東1-34-1
	東 大 阪 地 域	10市	a) 306.29		泉 大 津 市 和 泉 市 高 石 市 (泉北郡) 忠 岡 町	72.32 43.99 56.36 48.83 36.10	岸城町7-1 畠中1-17-1 市場東1-295-3 樽井1-1-1 尾崎町35-1
	北 河 内 地 域	7市	177.38		泉 南 市 阪 南 市 (泉南郡) 熊 取 町 田 尻 町 岬 町	17.23 5.60 49.10	野田1-1-1 嘉祥寺375-1 深日2000-1
		吹 田 市 高 槻 市 茨 木 市 摂 津 市 (三島郡) 島 本 町	36.11 105.31 76.52 14.88 16.78				
		豊 中 市 池 田 市 箕 面 市 (豊能郡) 豊 能 町 能 勢 町	36.38 22.09 47.84 34.37 98.68				
		守 口 市 枚 方 市 寝 屋 川 市	12.73 65.08 24.73				

資 料 国 土 交 通 省 国 土 地 理 院 「全 国 都 道 府 県 市 区 町 村 別 面 積 調」、大 阪 府 総 務 部 市 町 村 課

1 - 3 主 要 山 岳

a) 標石のない標高点である。

山 岳			標 高	所 在 地	山 岳			標 高	所 在 地	
			m					m		
葛岩	城湧	山	959	千早赤阪村	积	迦	ヶ	嶽	a)512	能勢町
三	山	山	897	河内長野市	童	王	山	山	510	茨木市
大	国	峰	886	和泉市	高	代	寺	山	489	豊能町
葛	ヶ	山	a)860	和泉市	高	安	山	山	487	八尾市
燈	城	山	a)858	岸和田市	二	上	(岳	474	太子町
経	明	岳	857	河内長野市	竜	王)	山	462	能勢町
	塚	山	a)825	和泉市	城		山	山	a)433	能勢町
神	福	山	a)792	河内長野市	組	石	山	山	420	岬町
剣	尾	山	a)784	能勢町	六	個	山	山	396	箕面市
石	ヶ	丘	680	茨木市	青	貝	山	山	391	豊能町
鴻	応	山	679	豊能町	飯	盛	山	山	385	岬町
ボ	ボ	山	679	高槻市	四	石	山	山	384	泉南市
妙	見	山	660	能勢町	札	立	山	山	349	岬町
岩	橋	山	659	河南町	長	尾	山	山	a)299	池田市
生	駒	山	642	東大阪市	飯	盛	山	山	a)314	大東市
天	台	山	640	豊能町	鉢	伏	山	山	a)299	茨木市
光	明	山	a)639	豊能町	金	胎	山	山	296	富田林市
积	迦	岳	631	島本町	神	於	山	山	295	岸和田市
明	田	山	620	箕面市	寺		山	山	294	羽曳野市
小	尾	山	612	能勢町	高	森	山	山	285	岬町
鉢	伏	山	a)604	箕面市	高	野	山	山	a)285	〃
三	峯	山	576	泉佐野市	阿	武	山	山	281	高槻市
高	城	山	a)649	泉佐野市	高	尾	山	山	278	柏原市
三	草	山	564	能勢町	小	富	山	山	260	泉佐野市
燈	ヶ	岳	a)558	泉佐野市	平	士	山	山	254	岬町
歌	垣	山	553	能勢町	甲		山	山	212	〃
一	防	山	a)541	河内長野市	高		山	山	175	泉南市
黒	柄	岳	527	高槻市	金	剛	山	山	a)1,125	(奈良県御所市)
明	ヶ	岳	524	高槻市						

資 料 国土交通省国土地理院「三角点測量成果及び点の記」 「2万5千分の1地形図原データ」

1 - 4 主 要 池 沼

(平成24年3月末現在)

池 沼				所 在 地	堤 高	堤 長	水 面 積	貯 水 量
					m		ha	m ³
滝	畑	ダ	ム	河内長野市滝畑	62.0	120.5	52.3	9,340,000
久	米	田	池	岸和田市池尻町	8.9	2,220	45.6	1,578,000
狭	山	ダ	ム	大阪狭山市池尻	18.5	997	36.0	2,800,000
光	明	池	池	和泉市和田町	26.0	502	35.6	3,696,000
大	野	池	池	和泉市尾井町	16.0	225	20.6	1,317,000
堀	河	ダ	ム	泉南市信達童子畑	45.4	130	19.5	2,795,000
大	座	間	池	羽曳野市郡戸	2.5	1,200	14.8	200,000
箕	川	ダ	ム	箕面市箕面	47.0	222.5	15.0	2,000,000
稲	倉	池	池	泉佐野市日根野	32.2	173	14.4	1,283,000
大		池	池	泉佐野市日根野	16.0	360	12.8	862,000
寺	ヶ	池	池	河内長野市木戸町	14.6	145	11.3	662,300
夕	ブ	サ	池	泉南市新家兔田	9.7	190	8.9	215,000
逢	婦	ダ	ム	泉南郡岬町上孝子	33.2	93	8.3	1,024,000
大	鳥	池	池	大阪狭山市池尻	7.5	246	8.3	331,000
新	大	池	池	枚方市招提東町	7.1	540	8.3	215,000
十	二	谷	池	泉佐野市日根野	11.7	530	8.1	263,000
長		池	池	堺市北区金岡町	4.7	1,010	7.8	232,800
永	寿	池	池	貝塚市三ツ松	12.0	500	7.8	230,000
大		池	池	泉南市新家	10.0	464	7.5	350,000
松	沢	池	池	茨木市南春日丘	9.9	157	7.4	252,000
海	宮	宮	池	泉南市信達大苗代	9.2	350	7.3	289,000
惣	喜	池	池	枚方市津田北町	10.6	650	6.9	300,000
大		池	池	泉南郡熊取町久保	12.3	230	6.5	260,000
永	楽	ダ	ム	泉南郡熊取町上高田	40.0	133	5.9	729,000

資 料 大阪府都市整備部河川室ダム砂防課、環境農林水産部農政室整備課

1 - 5 主 要 河 川

1) 流路延長両岸平均4000m以上のものである。
ア) 国土地理院2万5千分の1地形図により調べた。

(平成24年4月末現在)

河 川	区 域		ア) 流 域	水 系	流 路 延 長 両 岸 平 均
	自	至			
淀川	大阪府・京都府界	大阪湾	島本町、高槻市、枚方市、摂津市、寝屋川市、守口市、大阪市	淀川	35,100
石川	河内長野市大字滝畑	大和川	河内長野市、富田林市、羽曳野市、柏原市、藤井寺市	大和川	30,722
安威川	高槻市二料	神崎川	高槻市、茨木市、摂津市、吹田市、大阪市	淀川	28,213
西河川	河内長野市天野町	大和川	河内長野市、大阪狭山市、堺市、松原市	大和川	26,202
大和川	奈良県界	大阪湾	柏原市、藤井寺市、八尾市、大阪市、松原市、堺市	"	24,650
芥川	京都府界他	淀川	高槻市	淀川	22,048
寝屋川	北谷川の合流点	旧淀川	寝屋川市、大東市、東大阪市、大阪市	"	21,241
神崎川	淀川からの分派点	大阪湾	大阪市、吹田市、豊中市	"	18,592
横尾川	和泉市横尾山町	大津川	和泉市、泉南市	大津川	18,309
牛滝川	岸和田市大沢町	大津川	岸和田市、忠岡町	大津川	17,534
平野川	大和川からの分派点	第二寝屋川	柏原市、八尾市、東大阪市、大阪市	淀川	17,735
樫井川	泉佐野市大木	大阪湾	泉佐野市、泉南市、田尻町	樫井川	16,321
余野川	豊能町余野	猪名川	豊能町、箕面市、池田市	淀川	15,969
近木川	貝塚市蕎原	大阪湾	貝塚市	近木川	15,445
恩智川	柏原市大泉	寝屋川	柏原市、八尾市、東大阪市、大東市	淀川	15,441
天野川	四條畷市大字上田原他	淀川	交野市、枚方市	淀川	14,896
旧淀川	淀川からの分派点	大阪湾	大阪市	"	14,230
除川	西除川からの分派点	大和川	大阪狭山市、羽曳野市、松原市	大和川	13,682
早津川	千早赤阪村大字千早	石川	千早赤阪村、河南町、富田林市	"	13,570
石津川	堺市田中他	大阪湾	堺市	石津川	12,974
箕面川	箕面市大字粟生間谷	兵庫県界	箕面市、池田市	淀川	12,402
松尾川	和泉市若樫町他	牛滝川	和泉市、岸和田市	大津川	12,331
第二寝屋川	恩智川からの分派点	寝屋川	八尾市、東大阪市、大阪市	淀川	11,630
千里川	箕面市白島	猪名川	箕面市、豊中市	"	10,696
金熊寺川	和歌山県界	男里川	泉南市	男里川	10,465
一庫・大路次川	京都府界	兵庫県界	能勢町	淀川	10,440
津田川	岸和田市河合町	大阪湾	岸和田市、貝塚市	津田川	9,988
勝尾寺川	箕面市大字粟生間谷	茨木川	箕面市、茨木市	淀川	9,635
猪名川	大阪府・兵庫県界他	神崎川	池田市、豊中市	"	8,904
木津川	旧淀川からの分派点	大阪湾	大阪市	淀川	8,800
和田川	堺市美木多上	石津川	堺市	石津川	8,422
田尻川	能勢町倉垣	兵庫県界	能勢町	淀川	8,269
穂谷川	枚方市杉	淀川	枚方市	"	7,771
天竺川	豊中市大字上新田	神崎川	豊中市	"	7,635
天見川	河内長野市大字清水	石川	河内長野市	大和川	7,469
古山田川	寝屋川市御幸西町他	寝屋川	守口市、寝屋川市、門真市、大阪市	淀川	7,400
梅川	吹田市藤白台	安威川	吹田市、摂津市	"	7,358
佐保川	河南町大字加納	石川	河南町、太子町	大和川	7,273
平野川分水路	茨木市佐保	勝尾寺川	茨木市	淀川	6,841
	平野川からの分派点	寝屋川	東大阪市	"	6,651
佐備川	富田林市大字竜泉	石川	富田林市	大和川	6,301
檜尾川	高槻市成合北の町	淀川	高槻市	淀川	6,152
女瀬川	" 大字奈佐原	芥川	"	"	5,960
春木川	岸和田市尾生町	大阪湾	岸和田市	春木川	5,720
水越川	千早赤阪村大字水分	千早川	千早赤阪村	大和川	5,698
城北川	寝屋川からの分派点	旧淀川	大阪市	淀川	5,615
飛鳥川	太子町大字山田	石川	太子町	大和川	5,590
山辺川	能勢町山辺	一庫・大路次川	能勢町	淀川	5,509
大正川	茨木市下穂積	安威川	茨木市、摂津市	"	5,259
船橋川	枚方市大字長尾	淀川	枚方市	"	5,243
大住川	岬町孝子	大阪湾	岬町	大川	4,903
山田川	泉南郡熊取町	佐野川	泉佐野市、泉南郡熊取町	住吉川	4,842
正蓮寺川	能勢町大字山田	一庫・大路次川	能勢町	淀川	4,722
正今川	淀川からの分派点	大阪湾	大阪市	"	4,600
石見川	大阪市東住吉区湯里町他	平野川	"	"	4,508
	河内長野市寺元	天見川	河内長野市	大和川	4,496
新家川	泉南市新家他	樫井川	泉南市	樫井川	4,362
高野川	吹田市大字下新田	神崎川	吹田市	淀川	4,252
	出来谷川の合流点	兵庫県界	能勢町	"	4,148

資 料 大阪府都市整備部河川室河川環境課「大阪府管内河川指定状況調査」

1 - 6 市 町 村 別 都 市 公 園

1) 箇所数及び面積について、2市町以上の区域にわたるものは、各市町毎に重複して計上している。但し、大阪府全体の数値は実数である。
 ア) 都市公園法第2条第1項の規定により設置された都市公園である。従って、都市計画決定されていない都市公園を含む全体の数値である。
 イ) 各年4月1日現在の推計人口により算出した。(大阪府総務部統計課) (各年3月31日現在)

市 町 村	都市計画決定公園		ア) 開 設 公 園								
			総 数			うち街区公園		うち近隣公園		うち都市基幹公園	
	数	面 積	数	面 積	イ) 1人当 たり面積	数	面 積	数	面 積	数	面 積
	所	ha			m ² /人						
平成 19年	2,381	6,057.16	5,685	4,511.55	5.12	4,841	735.06	304	515.31	36	734.07
20	2,385	6,074.27	5,754	4,513.51	5.12	4,927	750.47	303	519.13	38	689.41
21	2,380	6,076.27	5,840	4,541.84	5.14	5,001	759.15	307	525.48	38	691.01
22	2,382	6,086.57	5,926	4,589.80	5.28	5,075	766.98	312	533.39	38	691.23
平成 23年	2,380	6,088.81	5,985	4,624.27	5.22	5,127	774.58	314	538.45	38	692.18
大阪市地域	742	1,255.14	955	883.57	3.31	833	210.28	73	103.73	9	173.58
三島地域	271	886.49	524	647.53	5.88	440	104.30	39	85.97	6	89.29
豊能地域	232	463.87	771	570.82	8.70	686	83.76	30	44.21	4	115.10
北河内地域	284	859.04	673	535.51	4.52	591	77.98	46	63.95	2	75.16
中河内地域	243	263.68	532	221.38	2.60	497	54.81	22	34.07	1	22.10
南河内地域	107	379.06	532	435.29	6.87	391	78.46	18	30.30	2	22.26
泉北地域	320	1,112.94	1,524	900.13	7.62	1,332	112.06	61	140.33	10	130.48
泉南地域	181	868.59	474	430.04	7.40	357	52.93	25	35.89	4	64.21
大阪市	742	1,255.14	955	883.57	3.31	833	210.28	73	103.73	9	173.58
堺市	207	814.62	1,126	687.92	8.16	1,024	82.67	37	97.09	8	115.78
岸和田市	57	333.82	121	157.63	7.93	64	12.29	11	13.93	2	22.46
豊中市	119	194.63	391	259.34	6.66	369	35.12	14	22.82	2	16.50
池田市	31	201.29	128	130.69	12.56	119	14.95	4	4.80	2	98.60
吹田市	95	318.78	128	320.71	9.01	105	29.31	14	30.30	3	48.00
泉州大津市	23	34.29	43	22.73	2.94	33	2.51	8	11.88	-	-
高槻市	54	375.46	211	177.47	4.98	199	41.66	6	11.99	1	33.98
貝塚市	12	71.59	35	69.25	7.66	21	5.43	4	5.65	-	-
守口市	61	128.81	57	99.90	6.83	53	12.03	2	2.70	-	53.99
枚方市	103	407.75	419	207.06	5.08	387	37.02	14	22.88	1	9.29
茨木市	85	107.10	131	94.70	3.44	91	16.40	13	37.42	2	7.31
八尾市	78	72.98	276	70.49	2.63	269	29.51	6	8.68	-	-
泉佐野市	60	205.57	49	44.75	4.45	24	4.80	3	3.24	1	7.95
富田林市	17	170.08	63	137.43	11.56	50	15.86	5	10.94	-	-
寝屋川市	44	172.67	63	119.31	5.00	41	8.12	15	11.48	1	11.88
河内長野市	23	95.80	252	198.53	17.75	151	32.22	4	6.68	1	13.54
松原市	27	13.30	33	12.41	1.00	28	5.87	4	4.64	-	-
大東市	41	58.64	38	42.60	3.36	29	5.56	8	10.64	-	-
和泉市	67	201.06	287	133.13	7.19	222	21.62	14	28.05	2	14.70
箕面市	82	67.95	169	119.61	9.21	157	21.45	11	14.36	-	-
柏原市	12	19.38	19	16.19	2.14	15	2.65	2	4.54	-	-
羽曳野市	12	80.98	26	41.66	3.56	22	6.81	-	-	-	-
門真市	13	6.95	55	12.85	0.99	48	7.56	2	4.75	-	-
摂津市	30	55.33	42	44.73	5.32	36	14.93	5	5.30	-	-
高石市	15	53.71	62	48.42	8.16	49	4.35	1	2.10	-	-
藤井寺市	6	4.21	26	6.07	0.92	21	2.31	-	-	-	-
東大阪市	153	171.32	237	134.70	2.65	213	22.65	14	20.85	1	22.10
泉南市	19	55.81	130	22.89	3.56	124	12.61	4	6.05	-	-
四條畷市	13	64.03	15	38.20	6.65	12	2.80	2	4.42	-	-
交野市	9	20.19	26	15.59	2.01	21	4.89	3	7.08	-	-
大阪狭山市	1	1.00	90	26.86	4.62	80	8.25	2	3.85	1	8.72
南市	24	57.84	31	69.25	12.27	24	5.95	2	5.55	-	-
島本町	7	29.82	12	9.92	3.37	9	2.00	1	0.96	-	-
豊能町	-	-	83	61.18	28.12	41	12.24	1	2.23	-	-
能勢町	-	-	-	-	-	-	-	-	-	-	-
忠岡町	8	9.26	6	7.93	4.38	4	0.91	1	1.21	-	-
熊取町	-	-	93	11.20	2.49	92	9.73	1	1.47	-	-
田尻町	7	16.06	10	4.93	6.00	5	0.88	-	-	-	-
岬町	2	127.90	5	50.14	28.97	3	1.24	-	-	1	33.80
太子町	8	1.79	19	4.39	3.08	18	3.30	1	1.09	-	-
河内早稲町	13	11.90	23	7.94	4.68	21	3.84	2	3.10	-	-
千早赤阪村	-	-	-	-	-	-	-	-	-	-	-

- 1) 各市町村保管の固定資産課税台帳に登録されている土地である。
 2) 各市町村の合計数値と平成24年の数値及び各地域の数値は単位未満の端数処理の関係により一致しない。
 ア) 一般田、介在田、市街化区域田の計
 イ) 一般畑、介在畑、市街化区域畑の計
 ウ) 一般山林、介在山林の計

市 町 村	総 数		ア) 田		イ) 畑		宅 地	
	評価総地積	決定価格	評価総地積	決定価格	評価総地積	決定価格	評価総地積	決定価格
平成 2 0 年	m ²	百万円						
2 1	885,086,863	48,313,512	116,834,368	317,869	40,746,032	184,996	505,128,460	45,607,482
2 2	884,313,766	54,264,870	115,645,273	321,722	40,668,516	190,512	506,699,617	51,250,740
2 2	884,066,984	50,875,972	114,731,873	297,949	40,610,839	179,224	508,369,114	48,090,626
2 3	883,737,184	48,354,278	113,868,681	273,115	40,406,075	167,270	509,612,980	45,749,491
平成 2 4 年	883,918,233	47,031,404	113,070,273	257,051	40,136,116	156,733	510,465,390	44,500,092
大阪市地域	110,594,919	16,712,492	529,866	7,325	527,450	13,166	104,217,898	16,213,487
三島地域	108,277,998	6,155,833	13,612,166	47,957	1,706,226	18,899	60,322,942	5,732,870
豊能地域	93,910,796	3,947,699	13,403,664	29,569	2,357,260	20,139	36,677,804	3,787,162
北河内地域	98,023,858	5,313,499	10,910,669	30,562	3,073,283	29,530	65,515,722	5,026,143
中河内地域	79,191,196	4,351,305	5,953,101	21,534	4,628,820	27,697	52,331,822	4,136,626
南河内地域	109,149,320	2,477,297	24,601,395	34,475	8,263,112	14,657	44,473,263	2,245,007
泉北地域	148,634,133	5,690,382	17,311,164	40,107	9,777,825	20,420	92,162,317	5,365,532
泉南地域	136,136,013	2,382,897	26,748,248	45,522	9,802,140	12,224	54,763,622	1,993,264
大阪市	110,594,919	16,712,492	529,866	7,325	527,450	13,166	104,217,898	16,213,487
堺市	89,025,417	4,196,284	10,526,866	19,176	3,890,580	13,911	63,031,492	3,988,030
岸和田市	35,386,561	797,644	6,415,311	17,610	5,737,967	5,519	15,913,222	733,427
豊中市	19,683,988	2,323,369	450,321	12,704	365,603	12,289	18,619,720	2,280,447
池田市	10,709,378	620,942	971,117	8,209	419,760	2,407	5,707,665	574,166
吹田市	18,328,161	2,061,074	363,057	8,791	301,779	9,739	15,372,442	1,865,021
大津市	6,374,194	350,438	358,756	3,930	58,630	818	5,666,380	330,847
高槻市	42,418,536	1,763,777	6,110,242	7,057	530,119	2,403	19,710,277	1,658,660
貝塚市	17,376,924	289,028	3,608,536	6,482	1,588,117	2,984	8,014,954	267,042
守口市	6,929,580	712,890	80,049	1,239	74,606	2,471	6,685,667	705,132
枚方市	35,300,450	1,823,829	5,379,080	10,199	1,345,978	9,417	24,173,337	1,709,288
茨木市	34,863,443	1,554,940	6,360,356	20,986	605,232	2,897	16,642,699	1,494,394
八尾市	27,375,567	1,370,108	3,239,181	9,461	1,489,204	7,606	17,346,945	1,285,167
泉佐野市	26,403,238	456,984	6,102,933	5,215	594,987	1,311	10,871,441	382,565
富田林市	21,003,579	438,543	5,699,053	3,551	1,824,822	3,487	8,402,508	386,852
寝屋川市	14,494,566	1,002,713	1,268,329	5,931	500,419	5,075	12,112,651	973,596
河内長野市	25,191,852	380,884	4,478,335	3,796	1,582,013	2,095	9,273,227	356,033
松原市	10,134,027	523,452	2,137,444	8,244	114,017	1,296	7,170,620	478,351
大東市	11,607,982	586,039	4,904,964	2,645	272,721	4,906	7,159,197	546,511
和泉市	43,236,386	679,957	6,017,078	11,432	5,742,558	3,480	14,353,584	607,695
箕面市	21,344,397	917,343	1,409,719	6,728	561,443	5,309	8,193,581	852,882
柏原市	13,597,762	297,333	1,185,990	737	2,211,718	4,224	4,783,790	270,682
羽曳野市	15,104,626	477,814	3,000,970	8,455	1,532,166	1,848	7,784,767	434,060
門真市	8,001,533	622,475	431,372	5,795	129,603	3,966	7,040,754	585,709
摂津市	8,415,861	634,813	457,539	6,032	57,800	2,554	6,961,773	594,281
高石市	7,981,913	371,429	280,297	2,501	16,585	486	7,384,367	354,986
藤井寺市	4,869,724	295,427	582,019	4,192	53,083	597	3,780,871	269,065
大南阪市	38,217,867	2,683,864	1,527,930	11,336	927,898	15,867	30,201,087	2,580,778
泉南市	18,254,897	296,418	4,259,230	3,154	893,703	494	7,052,094	228,819
四條畷市	9,942,582	240,496	1,119,230	2,016	155,811	791	3,563,227	216,696
交野市	11,747,165	325,058	2,141,645	2,737	594,145	2,905	4,780,889	289,211
大阪狭山市	6,872,535	251,708	1,350,495	2,211	541,339	1,423	4,097,159	230,578
大阪南	12,078,696	145,484	2,271,657	2,011	197,431	294	5,181,415	132,245
島本町	4,251,997	141,229	320,972	5,090	211,296	1,307	1,635,751	120,514
豊能町	12,975,382	63,891	2,494,263	306	434,783	31	2,109,810	62,662
勢町	29,197,651	22,153	8,078,244	1,622	575,671	104	2,047,028	17,005
忠岡町	2,016,223	92,274	128,167	3,068	69,472	1,726	1,726,494	83,975
熊取町	8,146,394	138,261	1,841,210	7,075	270,022	965	3,856,345	123,653
田尻町	4,158,659	187,404	582,599	608	3,297	16	877,234	74,125
岬町	14,330,644	71,673	1,666,772	3,367	516,616	643	2,996,917	51,388
太子町	6,490,781	47,417	1,836,432	2,068	1,186,689	3,531	1,304,848	37,942
河内南町	10,831,132	45,660	4,055,678	1,128	820,481	114	1,844,026	39,002
千早赤阪村	8,651,064	16,392	1,460,969	830	608,502	266	815,237	13,124

地 目 別 民 有 地

(各年1月1日現在)

池 沼		ウ 山 林		原 野		(雑種地) 鉄 軌 道		雑種地 (鉄軌道を除く)	
評価総地積	決定価格	評価総地積	決定価格	評価総地積	決定価格	評価総地積	決定価格	評価総地積	決定価格
439,612	1,760	150,713,142	23,345	3,614,095	2,449	11,702,818	619,139	55,887,598	1,556,471
437,072	1,950	149,789,388	21,652	3,599,558	2,371	11,773,606	888,701	55,666,381	1,587,223
434,149	1,916	149,578,681	19,977	3,588,551	2,155	11,733,403	790,315	54,980,919	1,493,817
415,438	1,596	149,362,463	18,622	3,564,472	2,039	11,693,308	721,770	54,774,312	1,420,375
405,829	1,290	149,637,764	16,871	3,568,652	1,822	11,683,871	686,424	54,910,883	1,411,119
-	-	-	-	-	-	3,325,204	441,864	1,994,501	36,650
71,933	1,101	22,971,218	4,005	236,937	791	2,775,706	96,701	6,580,870	253,510
264	3	36,353,965	3,193	976,262	287	263,148	17,155	3,864,812	90,191
10,327	4	10,398,130	3,451	282,318	506	933,957	34,771	6,899,452	188,531
953	24	11,736,804	787	111,806	37	1,090,563	31,773	3,337,327	132,827
221	4	22,218,201	1,186	766,052	49	907,779	13,633	7,919,297	168,285
287,463	152	17,802,281	2,607	384,342	71	993,725	32,263	9,889,178	229,229
34,668	2	28,157,165	1,643	810,935	82	1,393,789	18,265	14,425,446	311,896
-	-	-	-	-	-	3,325,204	441,864	1,994,501	36,650
287,463	152	4,039,237	1,025	97,345	3	696,498	24,953	6,430,098	149,033
1,006	0	4,634,201	569	291,651	26	139,778	2,664	2,253,425	37,829
264	3	24,182	812	752	10	145,856	11,742	77,290	5,362
-	-	2,108,306	289	61,335	148	52,051	3,595	1,389,144	32,128
9,608	876	30,306	1,319	12,253	576	914,548	34,496	1,324,168	140,256
-	-	-	-	-	-	48,919	1,253	241,509	13,591
30,083	208	13,407,855	1,168	65,184	41	581,969	20,845	1,982,807	73,396
2,756	0	3,316,217	197	38,856	5	180,117	1,651	627,371	10,667
-	-	-	-	-	-	50,273	3,866	38,985	182
5,452	4	1,069,144	1,786	118,800	384	303,429	11,519	2,905,230	81,231
32,242	18	8,219,030	1,484	159,500	174	335,469	13,036	2,508,915	21,951
953	24	3,815,191	52	-	-	322,368	8,254	1,161,725	59,543
-	-	4,976,633	271	11,265	5	422,804	6,616	3,423,175	61,001
-	-	2,554,579	154	157,459	10	117,757	1,366	2,247,401	43,122
61	0	115,476	1,234	5,024	0	250,654	9,040	241,952	7,838
-	-	7,999,772	237	322,451	11	302,284	2,499	1,233,770	16,213
-	-	-	-	-	-	93,296	2,668	618,650	32,894
-	-	2,446,903	38	78,862	3	87,559	3,231	1,071,776	28,705
-	-	13,762,424	1,575	286,997	68	133,256	3,177	2,940,489	52,530
-	-	10,290,303	1,610	16,038	110	44,145	1,753	829,168	48,951
-	-	4,016,136	122	107,431	36	259,491	3,945	1,033,206	17,586
-	-	1,253,112	242	149,765	18	204,035	3,402	1,179,811	29,788
4,814	1	-	-	-	-	57,906	3,891	337,084	23,113
-	-	-	-	-	-	792,505	23,545	146,244	8,402
-	-	620	7	-	-	89,815	2,526	210,229	10,924
221	4	8,001	51	39	0	85,177	2,203	360,313	19,314
-	-	3,905,477	612	4,375	0	508,704	19,573	1,142,396	55,698
-	-	3,013,827	67	136,994	7	169,426	1,140	2,729,623	62,737
-	-	3,862,743	85	35,311	1	29,293	854	1,176,967	20,053
-	-	2,903,864	307	44,321	119	154,843	2,371	1,127,458	27,408
-	-	300,545	93	34,488	7	67,223	1,490	481,286	15,907
30,906	1	3,255,155	65	110,151	5	195,222	1,332	836,759	9,531
-	-	1,314,027	34	-	-	151,215	4,780	618,736	9,504
-	-	7,330,115	138	193,711	3	21,096	65	391,604	687
-	-	16,601,059	345	704,426	16	-	-	1,177,606	3,062
-	-	-	-	-	-	25,237	354	66,853	3,152
-	-	1,554,180	340	29,907	28	24,680	356	570,050	5,845
-	-	-	-	-	-	81,435	3,902	2,614,094	108,753
-	-	7,406,952	134	192,111	5	180,327	602	1,370,949	15,535
-	-	1,656,449	92	49,836	1	38,007	6	418,520	3,777
-	-	3,081,706	77	31,099	1	-	-	998,142	5,340
-	-	5,364,037	240	20,915	1	-	-	381,404	1,932

1-8

市町村別都市計画区域、市街

- 1) 人口の配分については、国勢調査結果等の町丁別人口を市街化区域内、市街化調整区域内及び重複区域内の3段階に区分し、重複区域内は地形図等を利用して市街化区域内と市街化調整区域内に振り分けるなどして算出している。
 ア) 都市計画区域の面積は、最新の国土地理院の行政面積より算出されたもの。
 イ) 市街化調整区域の面積は行政区域面積から市街化区域面積を引くなどして算出している。
 ウ) 「平成17年国勢調査」による。なお、平成22年3月末時点の数値である。
 エ) 用途地域は、市街化区域内で指定していない区域と市街化調整区域内で指定している区域があるため、市街化区域と用途地域を指定している区域の面積は一致しない。

市 町 村	ア) 都市計画区域		市 街 化 区 域		イ) 市街化調整区域		ウ) 人口集中地区		駅 前 広 場		
	面 積	人 口	面 積	人 口	面 積	人 口	面 積	人 口	駅 数	計 画 決 定 面 積	供 用 済 面 積
平成 19 年	189,197	8,853.6	95,320	8,626.6	93,877	226.4	90,073	8,444.7	163	813,960	496,061
20	189,224	8,855.0	95,328	8,629.8	93,896	211.6	90,073	8,444.9	166	821,800	514,561
21	189,225	8,868.3	95,328	8,657.5	93,897	206.8	90,073	8,444.9	168	813,800	509,761
22	189,228	8,867.7	95,332	8,604.6	93,896	201.9	90,066	8,440.0	168	813,390	511,411
平成 23 年	189,316	8,859.4	95,564	8,678.4	93,752	200.8	90,066	8,440.0	166	812,270	514,161
大阪市地域	22,496	2,660.9	21,145	2,660.9	1,351	0.0	22,084	2,628.8	9	75,500	68,700
三島地域	24,959	1,096.2	11,947	1,084.3	13,012	26.3	11,285	1,063.1	23	128,240	91,990
豊能地域	23,958	653.8	7,151	640.1	16,807	19.0	6,259	618.4	11	32,500	25,200
北河内地域	17,738	1,190.5	11,369	1,180.5	6,369	9.8	11,053	1,147.7	25	138,750	104,500
中河内地域	12,891	848.6	8,635	837.0	4,256	11.6	9,028	853.9	34	122,530	61,360
南河内地域	28,993	639.6	7,836	588.7	21,157	51.1	6,763	545.3	20	91,400	51,510
泉北地域	26,469	1,181.4	16,487	1,133.8	9,982	47.5	15,006	1,092.9	28	147,410	80,910
泉南地域	31,812	588.4	10,994	553.1	20,818	35.5	8,588	489.9	16	75,940	29,991
大 阪 市	22,496	2,660.9	21,145	2,660.9	1,351	-	22,084	2,628.8	9	75,500	68,700
堺市	14,999	841.8	10,933	808.9	4,066	32.9	10,518	794.9	18	107,360	70,020
岸和田市	7,265	202.6	2,888	189.4	4,377	13.1	2,471	172.9	6	34,000	12,300
豊中市	3,660	387.3	3,660	390.1	-	-	3,638	386.6	7	14,500	11,900
池田市	2,209	103.9	1,088	99.4	1,121	4.5	1,053	96.1	2	9,900	7,000
吹田市	3,611	352.2	3,611	352.2	-	-	3,611	353.8	4	20,550	14,000
田 津 市	1,434	77.3	1,434	77.3	-	-	1,250	78.9	3	8,000	5,800
高槻市	10,531	358.2	3,329	358.2	7,202	15.1	3,319	338.2	4	28,700	16,400
貝塚市	4,399	90.5	1,663	85.8	2,736	4.8	1,327	83.9	4	18,090	1,990
守口市	1,273	147.3	1,178	147.3	95	-	1,273	147.4	2	10,000	10,000
枚方市	6,508	406.8	4,172	400.5	2,336	6.3	4,113	389.9	9	44,100	29,300
茨木市	7,652	272.0	3,321	261.0	4,331	11.0	2,771	258.7	10	51,290	40,690
八尾市	4,171	271.5	2,723	261.7	1,448	9.8	3,201	269.8	10	46,440	25,150
泉 野 市	5,503	102.5	2,070	97.4	3,433	5.1	1,749	80.4	3	12,350	8,000
富田林市	3,966	119.5	1,588	103.9	2,378	15.6	1,248	94.9	5	29,600	20,498
寝屋川市	2,473	242.5	2,136	242.4	337	0.1	1,923	235.0	4	25,400	21,900
河内長野市	10,961	114.7	1,533	100.1	9,428	14.6	1,121	84.2	3	17,500	15,912
松原市	1,666	125.8	1,282	124.8	384	1.1	1,376	125.8	4	18,000	8,000
大 東 市	1,827	127.1	1,187	126.3	640	0.8	1,212	124.8	1	10,700	10,680
和 泉 市	8,498	185.0	2,601	170.3	5,897	14.6	1,700	140.5	4	22,300	270
箕面市	4,784	127.5	1,985	128.0	2,799	2.0	1,405	122.5	2	8,100	6,300
柏原市	2,539	73.5	931	72.0	1,608	1.5	880	71.8	3	13,420	8,040
羽曳野市	2,644	118.1	1,337	112.3	1,307	5.8	1,237	106.1	3	13,000	-
門真市	1,228	130.0	1,186	129.7	42	0.2	1,228	131.7	4	26,300	22,220
摂津市	1,487	83.8	1,349	83.7	138	0.2	1,243	84.1	3	19,400	12,600
高石市	1,135	59.1	1,116	59.1	19	-	1,135	61.1	3	9,750	4,820
藤井寺市	889	66.9	753	66.7	136	0.2	889	65.8	2	6,500	1,500
東 大 阪 市	6,181	503.6	4,981	503.3	1,200	0.3	4,947	512.3	21	62,670	28,170
南 大 阪 市	4,848	64.6	1,323	56.3	3,525	8.2	1,122	50.9	1	3,800	-
四 條 畷 市	1,874	57.5	590	56.0	1,284	1.4	441	47.9	1	4,400	4,400
交 野 市	2,555	79.3	920	78.3	1,635	1.0	863	71.0	4	17,850	6,000
大 阪 狭 山 市	1,186	57.5	734	52.1	452	5.4	622	51.1	3	6,800	5,600
大 阪 南 市	3,610	57.9	1,194	56.8	2,416	1.4	661	46.4	1	4,100	4,100
島 本 町	1,678	30.0	337	29.2	1,341	-	341	28.3	2	8,300	8,300
豊 能 町	3,437	23.0	315	20.5	3,122	2.5	163	13.2	-	-	-
能 勢 町	9,868	12.1	103	2.1	9,765	10.0	-	-	-	-	-
忠 岡 町	403	18.2	403	18.2	-	-	403	17.5	-	-	-
熊 取 町	1,723	44.7	924	43.9	799	0.8	632	37.6	1	3,600	3,601
田 尻 町	560	8.2	228	7.5	332	0.7	269	6.0	-	-	-
岬 町	3,904	17.4	704	16.0	3,200	1.4	357	11.8	-	-	-
太 子 町	1,417	14.4	238	13.7	1,179	0.7	162	10.0	-	-	-
河 南 町	2,526	16.5	241	10.6	2,285	5.9	108	7.4	-	-	-
千 早 赤 阪 村	3,738	6.2	130	4.5	3,608	1.8	-	-	-	-	-

化 区 域、 用 途 地 域 等 の 決 定 状 況

(各年3月末現在)

総面積	工) 用 途 地 域											
	第一種 低層住居 専用地域	第二種 低層住居 専用地域	第一種 中高層 専用地域	第二種 中高層 専用地域	第一種 住居地域	第二種 住居地域	準住居 地 域	近 隣 商業地域	商 業 地 域	準 工 業 地 域	工 業 地 域	工業専用 地 域
94,823.0	10,150.0	139.5	16,207.0	10,108.0	19,012.0	5,172.0	993.0	3,157.0	4,821.1	16,561.0	3,319.0	5,185.0
94,831.0	10,150.0	139.5	16,206.0	10,116.0	19,010.0	5,172.0	993.0	3,168.0	4,821.1	16,554.0	3,319.0	5,185.0
94,832.7	10,163.8	141.0	16,190.3	10,104.2	19,009.2	5,137.3	993.3	3,172.7	4,822.1	16,593.5	3,319.8	5,185.5
94,837.2	10,163.3	141.0	16,190.6	10,111.1	19,020.8	5,137.6	993.3	3,173.2	4,831.1	16,569.9	3,319.8	5,185.5
95,066.4	10,188.6	147.7	16,198.1	10,109.9	19,050.2	5,146.7	994.9	3,174.9	4,857.3	16,721.1	3,307.0	5,170.0
21,145.0	0.0	0.0	360.0	2,049.0	5,342.0	1,191.0	350.0	573.0	3,613.0	4,754.0	914.0	1,999.0
11,676.4	1,741.6	15.6	3,310.4	1,715.7	1,192.2	886.6	82.5	381.4	225.1	1,579.6	545.7	0.0
6,949.4	1,731.0	8.7	2,140.0	720.0	729.0	317.0	93.0	214.5	157.0	715.2	124.0	0.0
11,373.8	1,416.3	91.0	2,716.9	1,897.4	1,494.8	761.8	91.7	384.7	115.5	1,841.4	332.3	230.0
8,610.4	311.0	0.0	1,496.0	672.0	2,427.0	287.0	120.0	432.0	319.4	1,854.0	604.0	88.0
7,974.1	1,883.1	7.0	1,389.4	1,169.9	1,952.2	554.9	114.5	174.4	26.4	626.3	34.0	42.0
16,384.1	1,649.0	17.0	3,415.7	1,401.7	2,718.7	595.9	75.6	772.8	291.5	2,520.2	317.0	2,609.0
10,953.2	1,456.6	8.4	1,369.7	484.2	3,194.3	552.5	67.6	242.1	109.4	2,830.4	436.0	202.0
21,145.0	-	-	360.0	2,049.0	5,342.0	1,191.0	350.0	573.0	3,613.0	4,754.0	914.0	1,999.0
10,860.6	1,156.0	17.0	2,414.0	1,144.0	1,975.0	197.0	3.6	681.0	247.0	793.0	295.0	1,938.0
2,825.1	381.0	3.1	338.0	92.0	1,050.0	130.0	39.0	98.0	31.0	504.0	51.0	108.0
3,489.6	631.0	4.6	1,239.0	190.0	431.0	59.0	28.0	137.0	54.0	639.0	77.0	-
1,056.0	179.0	-	467.0	19.0	157.0	64.0	-	26.0	28.0	69.0	47.0	-
3,424.7	473.2	6.5	1,123.5	552.5	429.8	285.7	24.0	161.4	106.8	184.3	77.0	-
1,434.5	29.0	-	138.0	64.0	120.0	123.0	29.0	18.0	7.5	821.0	22.0	63.0
3,329.3	663.0	6.3	1,153.0	422.0	372.0	110.0	25.0	74.0	49.0	357.0	98.0	-
1,663.0	62.0	-	312.0	30.0	604.0	15.0	11.0	41.0	10.0	367.0	180.0	31.0
1,170.1	-	-	10.0	277.0	346.0	119.5	30.3	42.1	42.1	277.0	26.1	-
4,172.0	909.0	91.0	1,337.0	564.0	259.0	196.0	27.0	98.0	33.0	334.0	94.0	230.0
3,320.9	564.9	2.8	855.2	431.3	244.8	364.1	33.5	100.9	60.8	474.6	188.0	-
2,711.0	45.0	-	443.0	379.0	721.0	65.0	30.0	85.0	35.0	645.0	223.0	40.0
2,069.9	107.1	-	46.5	179.1	377.7	9.2	-	22.6	57.6	1,107.0	100.1	63.0
1,615.0	417.0	-	190.0	324.0	499.0	30.0	28.0	42.0	4.0	54.0	-	27.0
2,136.0	145.0	-	381.0	355.0	417.0	171.0	19.0	105.0	17.0	509.0	17.0	-
1,645.0	600.0	-	351.0	228.0	80.0	202.0	21.0	24.0	11.0	94.0	34.0	-
1,280.9	31.0	-	122.6	320.0	343.6	127.1	19.5	29.1	11.4	276.6	-	-
1,187.4	28.0	-	253.0	274.0	178.0	45.0	11.0	39.0	5.4	209.0	145.0	-
2,602.0	452.0	-	542.0	91.0	534.0	154.0	24.0	30.0	37.0	634.0	-	104.0
1,985.1	649.0	4.1	414.0	511.0	39.0	194.0	65.0	34.0	75.0	-	-	-
918.4	51.0	-	138.0	233.0	207.0	22.0	-	23.0	8.4	194.0	12.0	30.0
1,337.0	320.0	7.0	405.0	60.0	376.0	20.0	22.0	34.0	-	78.0	-	15.0
1,187.3	10.0	-	30.0	326.0	134.0	174.0	1.1	56.0	18.0	432.0	6.2	-
1,259.0	10.5	-	75.7	241.9	115.6	94.8	-	36.6	8.5	492.7	182.7	-
1,101.5	12.0	-	296.7	94.0	18.7	106.9	19.0	36.0	-	39.2	-	479.0
753.0	119.0	-	167.0	75.0	195.0	40.0	24.0	27.0	-	106.0	-	-
4,981.0	215.0	-	915.0	60.0	1,499.0	200.0	90.0	324.0	276.0	1,015.0	369.0	18.0
1,344.6	143.5	-	191.2	40.1	423.6	22.3	-	23.6	1.9	473.4	25.0	-
590.0	169.3	-	217.9	11.4	69.8	46.3	3.3	28.6	-	43.4	-	-
931.0	155.0	-	488.0	90.0	91.0	10.0	-	16.0	-	37.0	44.0	-
734.0	205.0	-	135.0	129.0	119.0	124.0	-	11.0	-	11.0	-	-
1,194.3	390.0	5.3	255.0	22.0	240.0	149.0	-	35.0	-	98.0	-	-
342.5	30.0	-	103.0	68.0	30.0	32.0	-	8.5	-	71.0	-	-
315.5	272.0	-	20.0	-	18.0	-	-	5.5	-	-	-	-
103.2	-	-	-	-	84.0	-	-	12.0	-	7.2	-	-
385.5	-	-	25.0	8.7	71.0	15.0	-	7.8	-	233.0	-	25.0
924.0	304.0	-	175.0	62.0	188.0	21.0	12.0	20.0	-	142.0	-	-
227.8	-	-	-	22.0	72.0	-	-	1.9	-	127.0	4.9	-
704.5	69.0	-	52.0	37.0	239.0	206.0	5.6	-	8.9	12.0	75.0	-
238.3	51.0	-	16.0	-	166.0	-	-	5.3	-	-	-	-
240.9	102.1	-	1.6	33.9	90.3	11.8	-	1.2	-	-	-	-
130.0	38.0	-	1.2	-	83.3	-	-	0.8	-	6.7	-	-

1 - 9 都 道 府 県 別 面 積、民 有 地 等

ア) 平成23年は平成24年6月1日の数値である。
 イ) 都道府県については平成22年の数値である。
 ウ) 緩衝緑地、都市緑地、緑道の合計である。平成22年の数値である。
 a) 都県の境界にまたがって境界未定となっている市区町村等の面積値 (12, 833. 85km²) を含む。
 b) 都県にまたがる境界未定地域を含まない。

都 道 府 県	面 積 (各年10月1日)	民 有 地 (各 年 1 月 1 日)				ア) 自然公園 面 積 (各年度末)	イ) 都市公園 面 積 (各年3月末)	ウ) うち緑地 面 積 (各年3月末)	
		うち 宅 地	うち 田	うち 畑	うち 山 林				
	km ²					ha			
平 成 1 9 年	a) 377, 929. 99	162, 461	16, 297	26, 804	24, 697	79, 092	5, 408, 807	109, 979	15, 045
2 0	a) 377, 943. 57	162, 419	16, 416	26, 716	24, 638	79, 107	5, 409, 600	111, 847	15, 929
2 1	a) 377, 946. 51	162, 453	16, 527	26, 607	24, 506	79, 290	5, 417, 565	113, 627	16, 330
2 2	a) 377, 950. 10	162, 447	16, 606	26, 522	24, 406	79, 398	5, 419, 944	115, 310	16, 569
平 成 2 3 年	a) 377, 954. 84	161, 395	16, 561	26, 174	24, 239	78, 991	5, 433, 100
北 海 道	83, 457. 00	27, 456	1, 031	2, 379	8, 578	10, 997	867, 561	13, 164	2, 772
青 森 県	9, 644. 55	3, 939	290	870	714	1, 537	114, 570	1, 967	155
岩 手 県	15, 278. 89	7, 734	299	973	671	5, 162	72, 102	1, 366	106
宮 城 県	b) 6, 862. 12	3, 527	351	1, 029	297	1, 671	171, 199	3, 253	717
秋 田 県	11, 636. 28	4, 349	250	1, 313	234	1, 942	123, 777	1, 529	175
山 形 県	b) 6, 652. 11	3, 543	251	1, 006	340	1, 650	155, 810	1, 650	403
福 島 県	13, 782. 76	5, 376	385	957	704	2, 877	179, 109	2, 186	182
茨 城 県	6, 095. 72	4, 181	674	930	1, 013	1, 220	90, 896	2, 470	367
栃 木 県	6, 408. 28	3, 218	430	974	363	1, 151	133, 443	2, 671	154
群 馬 県	6, 362. 33	2, 463	413	267	599	912	88, 970	2, 507	210
埼 玉 県	b) 3, 767. 92	2, 268	664	408	504	480	124, 583	4, 638	1, 086
千 葉 県	b) 5, 081. 92	3, 518	724	845	622	930	28, 537	3, 922	932
東 京 都	b) 2, 103. 97	1, 039	570	3	98	300	79, 889	5, 445	1, 173
神 奈 川 県	2, 415. 86	1, 253	588	48	195	287	55, 138	4, 419	472
新 潟 県	b) 10, 363. 74	4, 985	458	1, 592	353	2, 218	316, 891	2, 601	268
富 山 県	b) 2, 045. 79	1, 365	235	601	59	376	125, 554	1, 552	185
石 川 県	4, 185. 67	1, 604	188	406	146	765	52, 564	1, 346	84
福 井 県	4, 189. 88	1, 533	160	390	52	864	64, 110	1, 118	176
山 梨 県	b) 4, 201. 17	1, 324	168	109	271	652	121, 153	735	96
長 野 県	b) 13, 104. 95	4, 742	466	654	706	2, 287	278, 548	2, 339	223
岐 阜 県	b) 9, 768. 20	4, 491	354	461	187	3, 217	195, 093	1, 832	158
静 岡 県	b) 7, 255. 38	4, 103	550	288	609	2, 284	83, 779	2, 960	474
愛 知 県	b) 5, 116. 20	2, 652	830	487	402	696	88, 873	5, 350	716
三 重 県	b) 5, 761. 59	2, 751	341	505	214	1, 506	201, 896	1, 570	233
滋 賀 県	b) 3, 766. 90	1, 593	222	506	57	705	149, 957	1, 143	91
京 都 府	4, 613. 21	1, 548	219	268	94	874	25, 738	1, 778	147
大 阪 府	1, 899. 28	884	510	114	40	149	20, 039	4, 590	591
兵 庫 県	8, 396. 16	3, 953	564	717	124	2, 288	166, 015	6, 466	1, 283
奈 良 県	3, 691. 09	1, 377	149	191	81	877	63, 328	1, 639	279
和 歌 山 県	4, 726. 29	2, 262	146	151	236	1, 674	50, 309	650	179
鳥 取 県	3, 507. 28	1, 348	106	254	154	670	49, 060	635	74
島 根 県	6, 707. 96	3, 278	134	375	159	2, 461	40, 497	966	9
岡 山 県	b) 7, 009. 60	3, 970	346	622	254	2, 532	80, 664	2, 397	472
広 島 県	8, 479. 70	4, 184	355	513	259	2, 849	37, 853	2, 715	128
山 口 県	6, 114. 09	3, 407	269	474	169	2, 308	42, 667	1, 784	154
徳 島 県	4, 146. 74	1, 747	130	217	176	1, 187	38, 706	524	79
香 川 県	b) 1, 862. 32	1, 151	175	277	130	510	20, 534	1, 306	112
愛 媛 県	5, 678. 33	3, 241	225	285	466	2, 182	41, 121	1, 428	125
高 知 県	7, 105. 16	3, 189	101	252	146	2, 617	47, 504	668	42
福 岡 県	b) 4, 846. 41	2, 787	622	709	286	901	88, 107	4, 403	425
佐 賀 県	2, 439. 65	1, 578	157	450	224	632	26, 884	749	72
長 崎 県	4, 105. 47	2, 031	199	276	449	913	74, 091	1, 396	9
熊 本 県	b) 7, 267. 83	3, 519	320	707	579	1, 587	155, 636	1, 326	127
大 分 県	b) 5, 099. 57	2, 677	212	452	276	1, 394	174, 849	1, 144	250
宮 崎 県	b) 6, 794. 69	2, 433	238	385	392	1, 215	91, 919	1, 922	292
鹿 児 島 県	b) 9, 044. 49	4, 774	361	467	1, 091	2, 406	86, 170	1, 805	39
沖 縄 県	2, 276. 49	1, 050	137	15	465	81	47, 406	1, 382	65

資 料 国 土 交 通 省 国 土 地 理 院 「全 国 都 道 府 県 市 区 町 村 別 面 積 調 査」、総 務 省 自 治 税 務 局 固 定 資 産 税 課 「固 定 資 産 の 価 格 等 の 概 要 調 査 (土 地)」
 環 境 省 自 然 環 境 局 「自 然 公 園 の 面 積」、大 阪 府 都 市 整 備 部 公 園 課 「公 園 緑 地 関 係 資 料 集」