


第 1 章



土地是人类赖以生存和发展的基础。随着人口的增长和经济的快速发展，对土地的需求日益增加。土地资源的有限性和不可再生性，使得土地管理成为国家和社会的重要任务。本章主要介绍土地的基本概念、土地资源的分布、土地管理的基本原则以及土地开发利用的现状和趋势。

土地是人类赖以生存和发展的基础。随着人口的增长和经济的快速发展，对土地的需求日益增加。土地资源的有限性和不可再生性，使得土地管理成为国家和社会的重要任务。本章主要介绍土地的基本概念、土地资源的分布、土地管理的基本原则以及土地开发利用的现状和趋势。

土地是人类赖以生存和发展的基础。随着人口的增长和经济的快速发展，对土地的需求日益增加。土地资源的有限性和不可再生性，使得土地管理成为国家和社会的重要任务。本章主要介绍土地的基本概念、土地资源的分布、土地管理的基本原则以及土地开发利用的现状和趋势。

土地是人类赖以生存和发展的基础。随着人口的增长和经济的快速发展，对土地的需求日益增加。土地资源的有限性和不可再生性，使得土地管理成为国家和社会的重要任务。本章主要介绍土地的基本概念、土地资源的分布、土地管理的基本原则以及土地开发利用的现状和趋势。

土地是人类赖以生存和发展的基础。随着人口的增长和经济的快速发展，对土地的需求日益增加。土地资源的有限性和不可再生性，使得土地管理成为国家和社会的重要任务。本章主要介绍土地的基本概念、土地资源的分布、土地管理的基本原则以及土地开发利用的现状和趋势。

土地是人类赖以生存和发展的基础。随着人口的增长和经济的快速发展，对土地的需求日益增加。土地资源的有限性和不可再生性，使得土地管理成为国家和社会的重要任务。本章主要介绍土地的基本概念、土地资源的分布、土地管理的基本原则以及土地开发利用的现状和趋势。

第 1 章 土 地

位置および面積

本府の極所の地名および経緯度をみると、極東は枚方市大字穂谷（東経135°45'）、極西は泉南郡岬町多奈川小島（東経135°07'）、極南は同じく泉南郡岬町多奈川西畑（北緯34°16'）、極北は豊能郡能勢町天王（北緯35°02'）で、その直距離は東西59.98km、南北85.13kmに及んでいる。また本府の大半は摂津平野、河内平野、和泉平野を合したいわゆる大阪平野で占められ、北部は京都府、東部一帯は生駒、金剛の両山地をへだてて奈良県に接し、南部は和泉山脈を境として和歌山県に、西部では大阪市以北を兵庫県に、またその以南は大阪湾にのぞんでいる。

昭和51年10月1日の大阪府面積は1,859.99km²で、全国47都道府県中最少のものとなっており、大阪市をはじめとする31市11町2村からなりたっている。

地勢および地質

大阪平野の中心をなす大阪市およびその周辺地域は、淀川、大和川の営む堆積作用によって生まれた土地であり、上町台地一帯を除いては概して低地である。

和歌山県と境を接する金剛山地は本府東南におこり、延々地を北にはせて奈良県境を区画する生駒山地と結び、金剛、葛城、信貴、生駒の諸山はこれらに属している。また本府南部には和泉山脈があって支脈が北東に走り、七越、槇尾、天野の諸山が起伏し、北部では中国山脈の余勢が南に伸び能勢、箕面、龍王の諸山をようし、その姿はいずれも優美で人々に親しまれている。

淀川はその源を滋賀県びわ湖に発し、瀬田川、宇治川となって京都府を貫流し、途中桂川を合せたところより本府東北部に入り毛馬より二つに分れ、西へ淀川（昭和40年4月1日から名称変更〈旧名称新淀川〉以下同様）、南に流れては中之島をはさみ、旧淀川（大川・旧堂島川・安治川）、土佐堀川となり合流して大阪湾に注いでいる。また南に流れるこれらの川を利用して豊臣秀吉が1585年に東横堀川等、松平忠明が1615年安井道頓に命じて道頓堀川を開かせ、10数余の疎水路が設けられて水の都、として大いにさかえたが、近年これらの川は汚染度を高めるとともにあまり用をなさず、埋立などにより交通まひ解消の一翼になって、市内高速道路、駐車場として再び脚光をあびている。

大和川は奈良県におこり金剛山地と生駒山地の間を流れて府内に入り、藤井寺市で石川と合流し、西に流れて大阪市南部、堺市、松原市との間を縫って大阪湾に注い

でいる。この大和川は淀川につぐ大きな川であるが、河心は年とともに砂に埋まり浅瀬となって水運の便を欠いている。またこのほか著名な川として石津川、津田川等の諸川があるが、いずれも水運に恵まれていない。

池沼は府下に約1万5千ほど点在するが、多くは田圃灌がい用に供せられるもので、そのうち規模の大きなものとして久米田池（岸和田市）、狭山池（狭山町）、光明池（和泉市）の水面積40ヘクタール前後があり、そのほかでは大野池、大海池、室池などがあげられる。

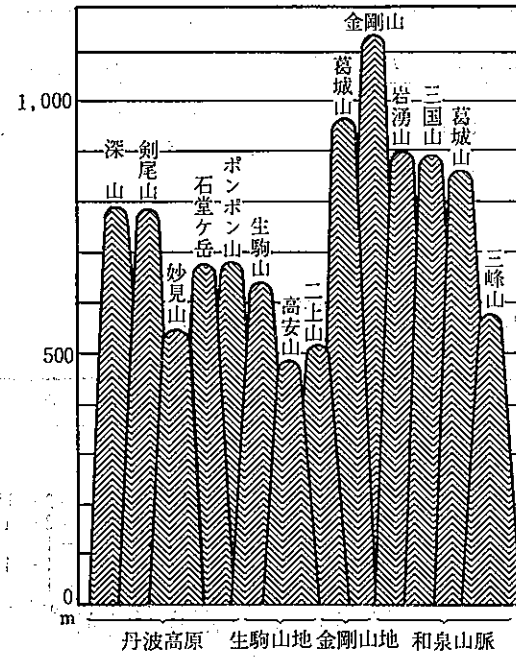
本府の地質の最大面積を占めるものは、第4紀古層および第4紀新層であって、和泉沿海の地方は主として前者に属し、摂津南部および河内平坦部は後者に属している。またこれにつぐものは摂津中央部、河内東北部および和泉中央部より河内南部にわたる第3紀層と、河内、和泉の山間部の片麻岩層および和泉の砂岩層とである。なお花こう岩層は河内東北部の山間および摂津北部に分布し、秩父古生層は摂津北部においてみただけとなっているほか、雲英安山岩は大和川支流、源川上流の河内の山間において、また石灰岩は摂津北部の山間にわずかにみられる。

行政区域のへんせん

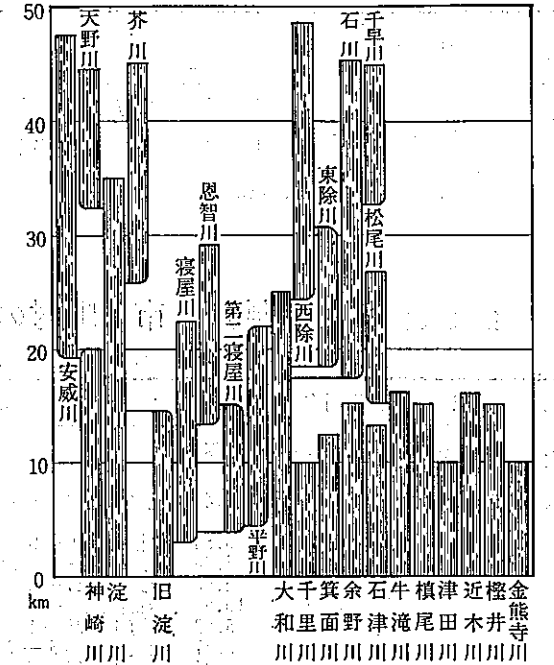
明治元年、新政府は大阪鎮台において摂津の一部と河内、和泉、大和の三国を管轄させたが、間もなく大阪裁判所と改称、摂、河、泉三国を管轄させ、しかも数カ月にして大阪府について堺県を設け、同2年1月にはさらに分岐して摂津県、河内県がおかれて府の管轄区域は大阪市街のみとなった。しかし同年11月地方府県の大改革により、摂津国における従来の諸府県を廃して大阪府が新たにおかれ、その後奈良県は廃されて堺県に合したが、堺県もまた同14年に大阪府に入り、同20年旧奈良県は大阪府から離れて県制をしき、これまで幾度となく統廃合を繰り返してきた行政区域もようやく落ち着いた。

以後現在まで本府の管轄地は殆んど変わらず、昭和33年4月1日に京都府南桑田郡塚田村が高槻市に、同じく亀岡市の一部が豊能郡東能勢村に編入されたにすぎないが、この間府内での統廃合ならびに、それらによる新都市の設置を見て、明治22年市町村制施行時の2市12町310カ村を数えた市町村数は減少、さらに昭和28年10月から施行された町村合併促進法により急激な統廃合をつづけ、昭和51年4月現在では31市11町2村となった。

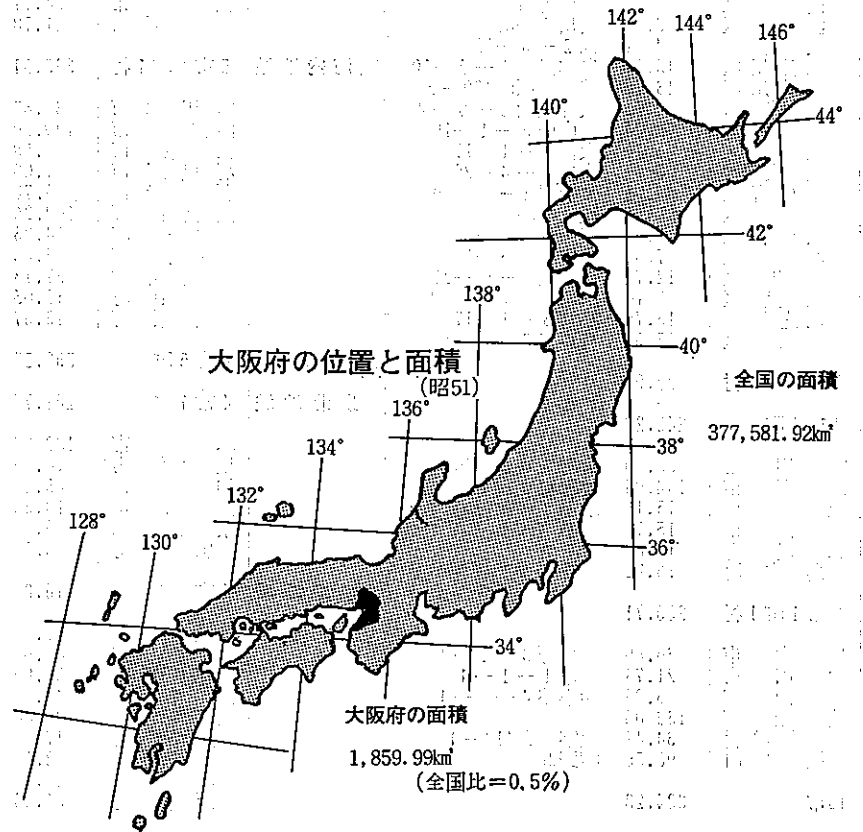
山 岳 の 標 高



河 川 の 流 長



大阪府の位置と面積



第1表 面積と方位・距離

本表の面積は昭和51年建設省国土地理院調べによる東西および南北の距離は5万分の1の地図から測定したもので多少の誤差がある。

Table with 7 columns: 府, 県, 面積, 方位, 地名, 東西距離, 方位, 地名, 南北距離. Data for Osaka Prefecture.

資料 国土地理院測量部。

第2表 地域別、市区町村の面積及び役所(役場)の所在地

総面積は昭和51年10月1日現在の建設省国土地理院調べによる。

Large table with 8 columns: 地域, 市区町村名, 総面積, 所在地, 地域, 市区町村名, 総面積, 所在地. Detailed area breakdown for Osaka Prefecture.

資料 大阪府企画部統計課調

第3表 主要山岳

本表は建設省国土地理院12万5千分の1地図より掲載した。

Table with 6 columns: 山名, 標高, 三角点の所在地, 山名, 標高, 三角点の所在地. Lists major mountains in Osaka Prefecture.

資料 大阪府企画部統計課調

第4表 主要池沼

本表は昭和51年度に行われた「溜池調査」によるおもなものである。

Table with 6 columns: 池名, 所属地, 堤高, 堤長, 水面積, 貯水量. Lists major ponds and reservoirs in Osaka Prefecture.

資料 大阪府農林部耕地課調

第 5 表 主 要 河 川

本表は昭和51年5月現在の「大阪府管内河川指定状況調査」から流路延長両岸平均4,000m以上のものを掲載した。また、流域は国土地理院12万5千分の1地図より調べた。

Table with columns: 河川名, 区, 域, 水 系, 流路延長両岸平均. Lists major rivers like 淀川, 大和川, 高槻川, etc., with their respective regions and average lengths.

資 料 大阪府土木部河川課、都市河川課「大阪府管内河川指定状況調査」

第 6 表

市 町 村 別 都 市 公 園

本表は各年4月1日現在の数である。「その他の都市公園」とは、都市公園条例に定められている公園のうち、都市計画決定されていない0.05ha以上の都市公園をいう。※は0.10ha以上の公園を対象にしている。2市以上の地域にわたる公園はそれぞれの市に計上し、府合計の公園数は実数である。

Table with columns: 市 町 村, 人 口, 都市計画決定公園 (数, 面積), 開 設 公 園 (総 数, 面積, 1人当開設公園面積), 都市計画公園 (数, 面積), その他の都市公園 (数, 面積). Lists cities like 昭和, 大 阪, 和 田, etc., with their population and park statistics.

資 料 大阪府土木部公園課「大阪府下都市計画公園一覧表」

第 7 表

別 村 町 市 市 別

民 有 地

本表は各市町村保管の土地課税台帳または土地補充課税台帳に登録された土地に関する各年1月1日現在の数字であるので総数と一致しないことがある。

なお、雑種地のうち鉄道は別掲にし、牧場は雑種地に含めた。また、決定価格の100万円未満は四捨五入してある。

市町村	総 数		畑 (樹園地を含む)		宅 地	
	地 積	決定 価格	地 積	決定 価格	地 積	決定 価格
昭和 47 年	915 043 787	6 833 672	256 852 726	488 601	64 388 720	115 152 371 886 837
48	914 760 217	10 731 945	247 638 814	804 685	62 336 454	181 193 380 883 401
49	911 037 505	10 735 690	236 729 602	696 823	59 738 828	158 002 391 932 853
50	910 277 445	10 787 288	229 770 057	648 757	58 459 203	151 439 399 564 759
昭和 51 年	908 889 873	14 003 399	221 029 153	764 054	57 514 804	191 859 406 234 111
大阪市地域	108 369 505	6 467 457	2 875 048	58 146	1 482 533	50 835 99 291 466
三島地域	110 585 920	1 404 051	27 615 164	133 883	2 539 679	12 159 46 228 017
豊能地域	93 275 273	882 402	19 714 482	62 743	3 989 655	23 751 27 810 323
北河内地域	111 028 343	1 297 770	28 952 459	118 130	5 220 668	21 158 54 540 862
中河内地域	84 351 090	1 097 683	18 309 559	84 836	6 214 056	18 100 44 474 114
南河内地域	123 904 929	574 931	46 344 718	102 834	10 927 681	15 723 30 000 086
泉州地域	139 549 059	1 761 529	33 032 270	139 093	14 668 998	44 165 66 177 811
泉南地域	137 845 754	517 576	44 185 453	64 590	12 471 534	5 987 37 711 422
大阪市	108 369 505	6 467 457	2 875 048	58 146	1 482 533	50 835 99 291 466
大塚市	80 619 282	1 338 630	19 238 241	97 627	6 516 130	38 985 45 489 027
和田市	39 623 358	204 660	12 407 607	24 038	7 270 143	2 739 11 617 628
岸和田市	20 235 805	545 007	3 018 661	31 377	899 747	10 935 15 518 008
池田市	11 501 603	161 460	1 727 627	14 129	699 031	4 729 4 745 324
吹田市	16 885 044	410 324	2 450 330	37 280	645 600	6 712 12 194 724
豊田郡	6 489 076	108 519	1 512 886	15 385	133 899	796 4 569 770
高槻市	45 221 482	461 378	9 994 805	28 968	664 313	2 120 15 695 662
塚本町	17 379 239	70 288	5 989 483	8 871	1 779 319	6 642 5 265 440
守口市	7 112 661	196 062	430 444	6 044	115 197	2 005 6 357 350
枚方市	38 967 020	449 117	10 949 399	39 542	2 615 942	12 555 19 244 185
茨木市	35 204 730	362 552	11 646 406	46 682	769 344	1 521 11 889 185
八尾市	28 873 006	318 709	8 232 312	32 489	2 105 395	6 140 14 055 441
佐野市	24 609 282	88 052	9 549 544	10 622	929 141	814 7 343 660
富田市	21 753 140	88 262	9 428 052	12 895	2 098 261	1 923 4 900 103
寝屋川市	18 007 701	237 840	5 719 738	31 225	986 473	3 216 10 179 711
寝屋川市	29 366 876	89 378	7 545 578	13 660	2 239 617	3 100 5 160 776
長原市	11 038 659	106 723	5 030 122	11 601	290 544	590 5 590 355
東大阪市	13 396 863	166 113	2 628 511	15 655	313 909	1 377 6 330 202
和泉市	42 478 019	101 433	10 856 522	13 857	7 906 461	3 540 8 018 061
箕面市	22 511 185	163 380	3 704 208	16 484	1 200 502	8 041 5 568 413
柏原市	14 802 222	70 226	2 681 215	7 869	3 260 388	4 965 3 864 052
羽曳野市	16 227 153	112 608	6 665 778	37 320	2 480 196	6 689 4 412 900
真津市	8 853 516	170 663	2 467 739	15 269	66 228	659 6 031 433
門田市	8 620 330	127 705	2 994 224	17 596	200 612	1 185 4 953 670
高石市	7 834 768	186 913	962 754	9 147	35 836	446 6 601 026
井里市	5 248 972	66 633	1 917 401	13 123	162 235	1 344 2 798 318
寺田町	40 675 862	708 748	7 396 032	44 278	848 273	6 995 26 554 621
南東市	19 590 641	55 068	6 251 334	6 488	1 115 330	395 4 654 399
交野市	11 102 402	43 856	2 564 415	5 246	224 312	235 2 592 988
交野市	13 588 180	34 119	4 192 213	5 149	898 607	1 111 3 804 993
島本町	4 634 334	42 092	529 399	3 357	259 810	621 1 494 776
能勢町	12 982 481	7 950	2 693 113	159	422 493	15 811 998
勢町	26 044 199	4 605	8 570 873	594	767 882	31 1 166 580
高取町	2 127 914	26 034	461 867	3 077	76 672	398 1 499 927
取町	8 504 369	26 669	3 108 792	6 533	376 882	578 1 982 631
取町	1 376 955	6 498	742 593	821	3 175	9 572 648
取町	14 075 836	22 352	2 304 853	2 689	685 211	477 2 485 768
取町	12 686 074	43 989	3 831 247	4 528	312 333	313 3 789 248
取町	6 284 755	6 408	2 789 336	1 490	1 391 025	390 668 141
取町	8 617 215	10 113	4 138 610	332	468 684	18 1 072 165
早稲村	9 609 024	3 939	1 730 555	124	376 081	12 547 257
狭山町	7 411 186	48 003	3 103 038	5 492	816 850	989 2 300 824
美原町	8 347 949	42 864	3 996 248	6 797	604 188	668 2 549 257

池	沼	山 林		原 野		鉄 軌 道		雑 種 地	
		地 積	決定 価格	地 積	決定 価格	地 積	決定 価格	地 積	決定 価格
1 638 354	4 787	187 542	993	13 357	6 186 474	3 713	5 847 299	48 219	20 710 506
1 266 076	6 040	186 054	735	30 172	6 329 047	9 783	5 829 933	52 770	24 421 757
1 234 073	5 757	183 635	485	28 569	6 472 852	8 358	5 921 272	54 381	25 372 540
1 151 677	5 221	183 109	211	28 797	6 308 716	8 499	5 933 350	53 897	25 980 472
1 009 775	4 712	180 201	296	37 306	6 064 492	9 899	5 939 407	66 053	30 896 835
18 767	373	-	-	-	-	-	1 152 275	23 343	3 549 416
272 395	2 355	26 732	071	11 641	628 374	3 186	675 806	6 711	5 874 414
14 902	179	38 417	206	10 532	1 112 859	1 610	252 589	4 398	1 963 257
157 516	939	16 438	075	8 957	846 277	2 398	685 900	7 670	4 186 586
13 238	126	12 228	888	165	130 394	49	716 347	8 885	2 264 494
15 163	77	30 148	575	922	1 312 370	120	915 879	4 099	4 240 447
463 791	654	20 004	223	3 337	707 085	2 385	628 275	7 224	3 866 606
54 003	10	36 232	258	1 750	1 327 133	150	912 336	3 724	4 951 615
18 767	373	-	-	-	-	-	1 152 275	23 343	3 549 416
463 791	654	4 659	872	2 699	529 540	2 366	488 642	5 800	3 234 039
-	-	6 520	541	253	621 645	60	87 645	1 580	1 098 149
13 911	179	391 206	3 752	142 900	1 104	143 569	2 799	107 803	1 371
-	-	3 079	689	990	74 528	128	43 643	1 076	1 131 761
7 143	57	319 601	3 162	217 521	2 542	206 157	2 097	843 968	18 021
-	-	-	-	-	1 373	14	50 809	550	220 339
107 082	305	16 957	089	4 589	95 749	151	180 094	2 071	1 526 688
4 221	8	3 850	859	222	53 411	7	119 224	629	317 282
-	-	-	-	-	-	-	105 430	1 940	104 240
89 449	548	3 359	504	8 644	609 250	2 153	200 277	2 194	1 899 014
42 530	101	7 877	063	3 859	315 104	493	102 844	1 102	2 562 254
1 788	11	3 895	264	45	12 478	19	235 520	1 856	334 808
2 186	0	5 343	951	107	24 197	1	108 294	612	1 308 309
2 223	12	3 575	022	233	527 615	66	129 123	556	1 092 741
13 266	0	609 549	81	49 586	164	228 928	2 194	220 450	1 895
-	-	12 517	004	292	325 353	6	296 866	813	1 281 682
3 063	0	15 862	15	5 572	12	93 224	825	9 917	4 42
5 264	90	3 621	357	30	-	-	-	-	497 620
-	-	15 344	351	638	176 172	5	-	-	176 452
-	-	11 527	744	5 424	62 812	373	45 543	521	401 963
-	-	4 509	794	75	115 483	30	116 704	363	254 586
-	-	1 806	068	28	184 485	33	210 248	741	467 478
47 276	294	-	-	-	741	5	71 463	1 120	168 636
115 444	1 891	-	-	-	-	-	138 539	984	217 841
-	-	-	-	-	-	-	72 397	758	162 755
9 877	65	28 503	89	-	-	-	92 245	602	240 393
11 450	115	3 823	830	45	2 433	0	364 123	6 666	1 675 100
-	-	6 592	089	96	154 171	19	64 648	175	758 670
-	-	5 117	300	79	52 555	1	-	-	550 832
2 261	7	3 730	365	123	134 145	75	79 802	222	745 794
196	1	1 578	318	31	-	-	48 172	457	723 663
-	-	8 684	591	140	159 159	1	19 834	2	191 293
991	0	14 733	976	226	673 460	4	-	-	130 437
-	-	-	-	-	-	-	16 427	116	73 021
-	-	2 376	259	934	-	-	-	-	659 805
-	-	-	-	-	-	-	55 586	125	2 953
-	-	7 621	867	92	253 802	11	348 252	54	376 083
47 596	2</								

第 8 表 都 道 府 県 別 民 有 地

本表は全国の各市町村（東京では区）が保管している土地台帳または土地補充課税台帳に登録された土地のうち、課税対象外の土地（官、公有地、公共用地、公共用道路、悪用水路、ため池、保安林、学校用地および神社・寺院などの境内地など）をのぞいた各年1月1日現在の数字である。

都 道 府 県	総 数	宅 地	田	畑	池 沼	山 林	牧 場	原 野	そ の 他
昭 和 46 年	15 814 771	853 585	3 112 849	2 574 536	22 125	7 522 659	183 060	1 410 827	135 131
47	15 746 201	892 189	3 095 964	2 556 613	22 670	7 437 488	181 058	1 413 251	146 969
48	15 897 420	941 499	3 084 363	2 599 795	24 337	7 468 893	180 278	1 422 675	517 581
49	15 923 132	992 747	3 067 990	2 587 200	24 137	7 464 880	181 548	1 403 216	201 414
昭 和 50 年	15 940 625	1 030 174	3 052 656	2 582 547	24 377	7 476 550	181 284	1 375 349	217 688
北 海 道	2 853 329	61 446	262 050	680 817	5 795	1 124 455	162 124	519 975	36 667
青 森 県	370 425	15 982	82 737	77 995	61	121 370	987	68 063	3 232
岩 手 県	718 389	17 872	86 231	83 678	103	387 125	7 732	133 631	2 017
宮 城 県	311 346	22 335	107 506	41 804	147	129 858	167	7 825	1 703
秋 田 県	340 706	14 777	120 887	29 510	165	99 783	16	74 127	1 442
山 形 県	346 359	14 689	102 118	40 801	110	149 525	9	37 534	1 575
福 沢 県	578 622	23 021	110 946	96 157	1 062	289 539	1 604	51 714	4 579
茨 城 県	414 378	34 326	98 361	127 275	147	132 783	651	15 967	4 866
栃 木 県	337 435	24 834	98 997	53 571	142	141 471	487	10 798	7 134
群 馬 県	259 237	23 229	34 986	78 413	279	99 093	329	18 463	4 444
埼 玉 県	241 995	42 285	59 048	74 961	318	56 399	-	3 758	5 227
千 葉 県	357 287	42 588	99 536	78 743	363	112 571	1 282	14 783	7 419
東 京 都	112 643	48 177	3 053	18 680	63	35 114	-	3 044	4 512
神 奈 川 県	138 620	43 562	11 845	29 215	20	42 242	2	4 520	7 213
新 潟 県	485 599	28 716	176 254	48 279	1 634	206 334	19	18 764	5 599
富 山 県	143 723	14 493	70 898	8 339	1 064	43 510	-	3 906	1 512
石 川 県	162 356	11 990	49 369	14 016	77	79 946	13	5 109	1 836
福 山 県	169 736	9 319	45 869	7 046	621	102 197	17	3 317	1 350
山 梨 県	128 301	8 816	17 191	30 896	11	60 785	-	9 701	901
長 野 県	457 865	25 181	79 733	88 151	717	197 025	1 617	58 685	6 756
岐 阜 県	475 793	21 891	60 319	25 904	1 076	343 422	1	14 547	8 632
静 岡 県	430 096	34 582	45 801	67 912	2 221	247 484	41	25 733	6 323
愛 知 県	283 311	54 041	77 767	52 305	1 723	83 973	5	3 909	9 589
三 重 県	292 031	18 769	63 200	27 886	637	171 569	12	4 704	5 255
滋 賀 県	176 550	13 342	62 333	7 743	146	86 425	0	3 547	3 015
京 都 府	164 426	15 552	34 339	11 817	117	96 492	7	3 292	2 810
大 阪 府	91 028	39 956	22 977	5 846	115	18 311	21	631	3 171
兵 庫 県	419 898	36 932	88 640	15 860	145	261 462	74	8 462	8 322
和 歌 山 県	147 064	8 546	26 011	8 666	872	99 759	0	1 509	1 701
鳥 取 県	241 702	7 705	23 961	17 410	67	190 371	1	1 284	904
島 根 県	143 078	6 686	31 223	16 433	17	72 812	25	15 060	822
島 根 県	335 182	8 588	49 533	20 137	272	248 338	58	6 614	1 641
岡 山 県	354 015	21 860	80 224	30 937	252	209 778	88	6 428	4 448
広 島 県	404 735	22 064	63 540	29 670	462	278 759	45	5 244	4 950
山 口 県	302 856	17 872	63 613	19 523	265	189 439	40	7 622	4 483
徳 島 県	189 400	8 087	26 897	20 348	273	131 402	1	571	1 823
香 川 県	112 999	10 323	34 315	13 172	59	52 365	-	308	2 458
愛 媛 県	292 089	14 280	38 278	43 764	140	191 665	6	1 844	2 111
高 松 県	328 559	6 231	31 533	20 313	762	264 422	54	3 152	2 092
福 岡 県	283 351	40 867	91 124	29 487	711	93 500	81	18 310	9 271
佐 賀 県	144 904	8 552	50 253	21 209	70	48 644	62	14 859	1 255
長 崎 県	177 470	11 990	30 960	49 052	82	68 175	84	15 323	1 804
熊 本 県	286 874	18 371	77 979	67 851	325	93 188	1 209	26 073	1 878
大 宮 県	213 679	13 265	52 945	33 111	211	80 278	20	31 175	2 675
鹿 嶋 県	228 654	13 138	44 714	48 561	190	95 439	186	23 757	2 668
沖 縄 県	382 017	20 695	58 633	121 842	166	138 081	68	40 583	1 948
	110 515	8 353	3 926	47 442	102	9 874	2 039	27 127	11 653

第 2 章

気 象