

第 1 章

土 地

# 第 1 章 土 地

## 位置および面積

本府の極所の地名および経緯度をみると、極東は枚方市大字穂谷（東経135°45'）、極西は泉南郡岬町多奈川小島（東経135°07'）、極南は同じく泉南郡岬町多奈川西畑（北緯34°16'）、極北は豊能郡能勢町天王（北緯35°02'）で、その直距離は東西59.98km、南北85.13kmに及んでいる。また本府の大半は摂津平野、河内平野、和泉平野を合したいわゆる大阪平野で占められ、北部は京都府、東部一帯は生駒、葛城の両山脈をへだてて奈良県に接し、南部は和泉山脈を境として和歌山県に、西部では大阪市以北を兵庫県に、またその以南は大阪湾にのぞんでいる。

昭和50年10月1日の大阪府面積は1,858.40km<sup>2</sup>で、全国47都道府県中最少のものとなっており、大阪市をはじめとする31市11町2村からなりたっている。

## 地勢および地質

大阪平野の中心をなす大阪市およびその周辺地域は、淀川、大和川の営む堆積作用によって生まれた土地であり、上町台地一帯を除いては概して低地である。

和歌山県と境を接する金剛山地は本府東南におこり、延々地を北にはせて奈良県境を区画する生駒山地と結び、金剛、葛城、信貴、生駒の諸山はこれらに属している。また本府南部には和泉山脈があって支山脈が北東に走り、七越、榎尾、天野の諸山が起伏し、北部では中国山脈の余勢南に伸び能勢、箕面、龍王の諸山をようし、その姿はいずれも優美で人々に親しまれている。

淀川はその源を滋賀県びわ湖に発し、瀬田川、宇治川となって京都府を貫流し、途中桂川を合せたところより本府東北部に入り毛馬より二つに分れ、西へ淀川（昭和40年4月1日から名称変更〈旧名称新淀川〉以下同様）、南に流れては中之島をはさみ、旧淀川（大川・旧堂島川・安治川）、土佐堀川となり合流して大阪湾に注いでいる。また南に流れるこれらの川を利用して豊臣秀吉が1585年に東横堀川等、松平忠明が1615年安井道頓に命じて道頓堀川を開かせ、10数余の疎水路が設けられて水の都として大いにさかえたが、近年これらの川は汚染度を高めるとともにあまり用をなさず、埋立などにより交通まひ解消の一翼をになって、市内高速道路、駐車場として再び脚光をあびている。

大和川は奈良県におこり金剛山と生駒山の間を流れて府内に入り、藤井寺市で石川と合流し、西に流れて大阪市南部、堺市、松原市との間を縫って大阪湾に注いでい

る。この大和川は淀川につぐ大きな川であるが、河心は年とともに砂に埋まり浅瀬となって水運の便を欠いている。またこのほか著名な川として石津川、津田川等の諸川があるが、いずれも水運に恵まれていない。

池沼は府下に約1万5千ほど点在するが、多くは田圃灌がい用に供せられるもので、そのうち規模の大きなものとして久米田池（岸和田市）、狭山池（狭山町）、光明池（和泉市）の水面積40ヘクタール前後があり、そのほかでは大野池、大海池、室池などがあげられる。

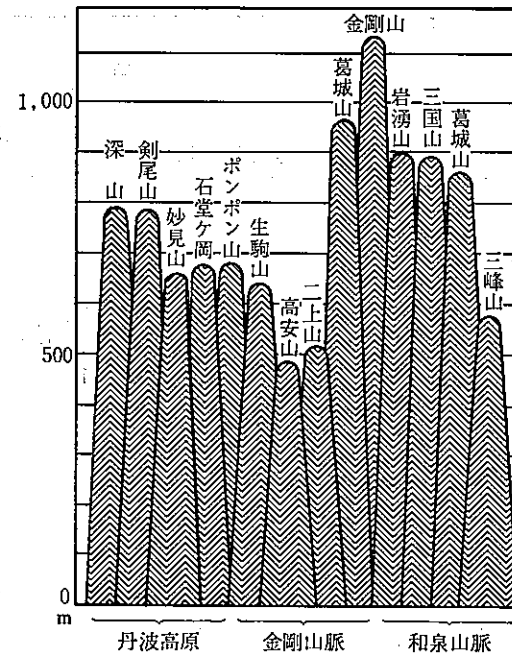
本府の地質の最大面積を占めるものは、第4紀古層および第4紀新層であって、和泉沿海の地方は主として前者に属し、摂津南部および河内平坦部は後者に属している。またこれにつぐものは摂津中央部、河内東北部および和泉中央部より河内南部にわたる第3紀層と、河内、和泉の山間部の片麻岩層および和泉の砂岩層とである。なお花こう岩層は河内東北部の山間および摂津北部に分布し、秩父古生層は摂津北部においてみただけとなっているほか、雲英安山岩は大和川支流、源川上流の河内の山間において、また石灰岩は摂津北部の山間にわずかにみられる。

## 行政区域のへんせん

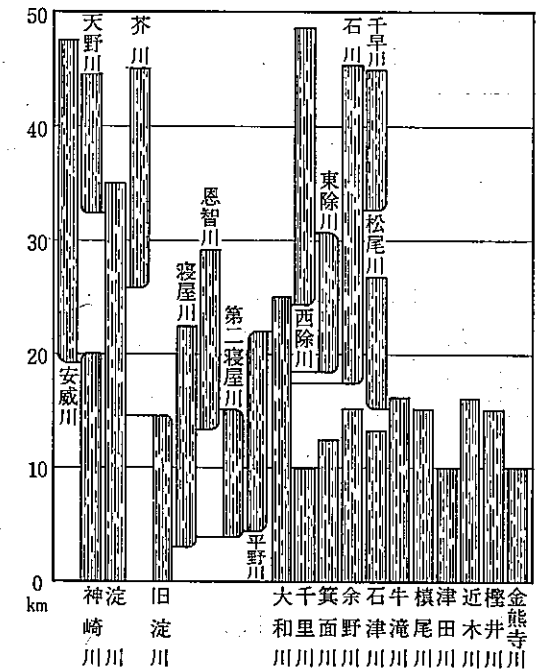
明治元年、新政府は大阪鎮合を以て摂津の一部と河内、和泉、大和の三国を管轄させたが、間もなく大阪裁判所と改称、摂、河、泉三国を管轄させ、しかも数カ月にして大阪府について堺県を設け、同2年1月にはさらに分岐して摂津県、河内県がおかれて府の管轄区域は大阪市の街のみとなった。しかし同年11月地方府県の大改革により、摂津国における従来の諸府県を廃して大阪府が新たにおかれ、その後奈良県は廃されて堺県に合したが、堺県もまた同14年に大阪府に入り、同20年旧奈良県は大阪府から離れて県制をしき、これまで幾度となく統廃合を繰り返してきた行政区域もようやく落ち着いた。

以後現在まで本府の管轄地は殆んど変わらず、昭和33年4月1日に京都府南桑田郡榎田村が高槻市に、同じく亀岡市の一部が豊能郡東能勢村に編入されたにすぎないが、この間府内での統廃合ならびに、それらによる新都市の設置を見て、明治22年市町村制施行時の2市12町310カ村を数えた市町村数は減少、さらに昭和28年10月から施行された町村合併促進法により急激な統廃合をつづけ、昭和50年4月現在では31市11町2村となった。

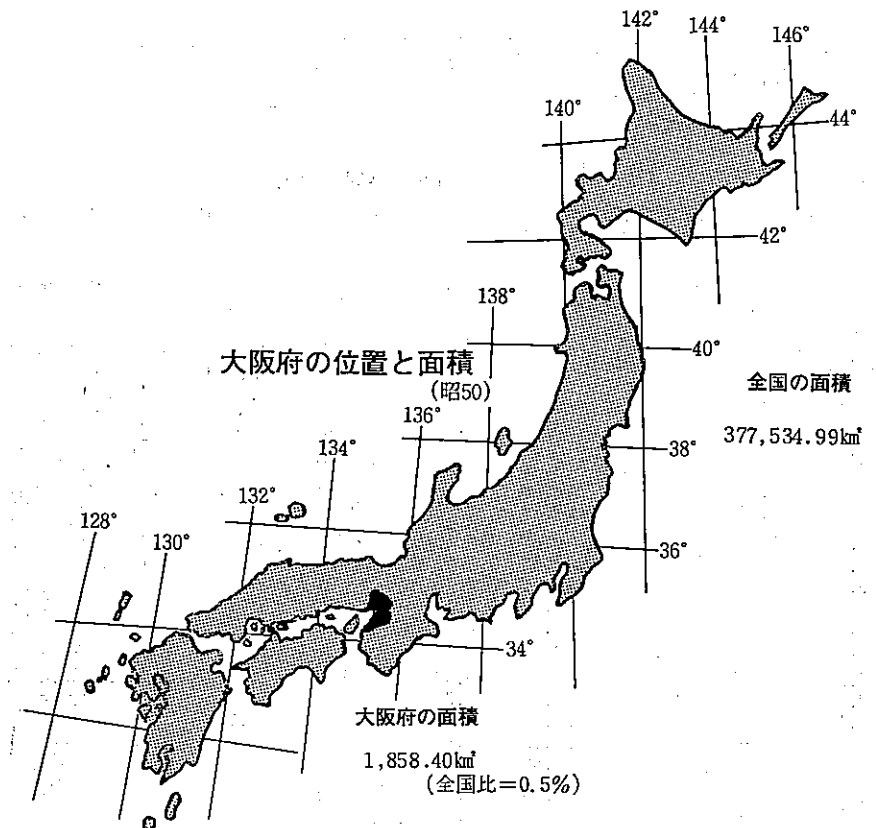
## 山 岳 の 標 高



## 河 川 の 流 長



## 大阪府の位置と面積



第1表 面積と方位・距離

本表の面積は昭和50年建設省国土地理院調べによる東西および南北の距離は5万分の1の地図から測定したもので多少の誤差がある。

Table with columns: 府県, 面積, 方位, 地名, 東西距離, 方位, 地名, 南北距離. Data for Osaka Prefecture showing area and distances to various locations like Takatsuki and Naniwa.

資料 国土地理院測量部。

第2表 行政区画

本表は昭和51年4月1日現在におけるものである。

Table with columns: 地域, 市区町村名, 計, 市数, 町数, 村数. Lists administrative divisions across Osaka Prefecture, including city, town, and village counts.

資料 大阪府企画部統計課。

第3表 市区町村の面積

総面積は昭和50年10月1日現在の区域について建設省国土地理院調べによる。なお耕地面積は昭和50年2月1日現在の農業調査によるがアールを四捨五入してあるので合計とはあわない。

Table with columns: 市区町村, 総面積, 耕地面積. Detailed area data for various municipalities and districts in Osaka, including total and agricultural land.

資料 大阪府企画部統計課。

第4表 税務署管轄区域

本表は昭和50年12月末日現在におけるものである。

Table with columns: 税務署, 所在地, 管轄区域, 市町村数. Lists tax office jurisdictions across Osaka, including specific districts and their corresponding municipalities.

資料 大阪国税局。

第5表 主要山岳

本表は建設省国土地理院5万分の1地図より、標高によりおもなものを掲載した。なお市郡名は昭和50年12月末日現在、山頂への距離は慣務距離である。

Table with columns: 山名, 標高, 所属市郡名, 登山口の地名, 山頂への距離. Lists major mountains in Osaka with their elevations and distances to summits.

資料 大阪府企画部統計課。



本表は各市町村保管の土地課税台帳または土地補正課税台帳に登録された土地に関する各年1月1日現在の数字であ  
してある。このため内訳と総数と一致しないものもある。

る。なお評価総地積の単位は反又は坪であるがhaに換算、評価総地積の小数点以下および評価額の千円以下は四捨五入

市 郡	総 数		田		畑 (樹園地を含む)		宅 地	
	評 価 額	評 価 額	評 価 額	評 価 額	評 価 額	評 価 額	評 価 額	評 価 額
昭和 46 年	91 581	6 143 659 464	27 025	51 142 251	6 696	13 444 062	35 578	5 909 583 271
47	91 503	6 833 671 741	25 686	488 601 036	6 440	115 152 402	37 235	6 055 183 540
48	91 476	10 731 944 675	24 764	804 684 975	6 234	181 192 556	38 088	9 447 417 796
49	91 104	10 735 690 202	23 673	696 822 661	5 974	158 001 817	39 193	9 582 178 533
昭和 50 年	91 028	10 787 288 189	22 977	648 756 888	5 846	151 439 367	39 956	9 681 993 100
市 部 計	79 000	10 552 431 028	19 160	616 753 229	5 194	146 374 168	37 928	9 486 059 029
郡 部 計	12 028	234 857 161	3 817	32 003 659	652	5 065 199	2 028	185 934 071
大阪市地域	10 861	4 875 323 698	330	47 800 210	143	36 732 667	9 935	4 705 110 858
北大阪地域	20 520	1 797 795 201	4 869	157 351 634	672	26 431 274	7 355	1 519 878 878
東大阪地域	19 738	1 918 037 485	4 963	181 828 304	1 167	30 431 803	9 869	1 650 289 300
南河内地域	12 351	440 975 024	4 814	85 293 298	1 103	12 526 433	2 792	324 747 716
泉州地域	27 559	1 755 156 781	8 001	176 483 442	2 759	45 317 190	10 006	1 481 966 348
大 阪 市	10 861	4 875 323 698	330	47 800 210	143	36 732 667	9 935	4 705 110 858
堺 市	8 029	1 004 732 486	2 022	84 091 722	688	35 409 988	4 358	859 724 542
宇 治 市	3 990	179 987 437	1 334	19 972 274	718	2 296 678	1 126	151 395 255
和 田 市	2 039	416 285 590	323	20 547 728	92	5 915 745	1 533	381 185 094
中 田 市	1 153	131 817 349	178	12 687 875	72	4 347 395	471	109 150 830
吹 田 市	1 669	320 089 080	260	32 738 748	62	4 830 635	1 201	264 434 838
大 津 市	652	100 179 876	157	15 074 140	14	803 748	453	80 361 783
高 槻 市	4 624	372 789 395	1 033	24 899 034	69	1 704 788	1 630	332 767 713
高 井 市	1 775	53 025 996	640	7 408 300	182	550 327	508	42 944 304
守 口 市	743	160 496 146	54	5 996 052	6	840 169	660	150 476 566
枚 方 市	3 952	332 998 145	1 169	29 440 144	275	9 553 962	1 940	282 459 199
八 尾 市	3 537	287 309 412	1 186	33 698 795	79	1 140 240	1 188	221 653 862
泉 佐 野 市	2 912	255 400 502	847	28 749 746	216	5 288 091	1 400	216 759 884
富 田 市	2 448	68 254 549	954	7 788 403	106	569 944	731	55 587 540
富 田 市	2 168	67 645 058	959	11 236 835	206	1 237 412	458	49 723 170
寝 屋 川 市	1 805	189 343 228	593	28 228 632	109	2 508 343	986	155 482 884
河 内 長 野 市	2 907	67 450 688	776	10 198 648	231	2 467 507	469	49 671 669
松 原 市	1 115	85 285 563	529	11 235 357	30	618 430	541	72 683 086
大 東 市	1 350	146 835 110	276	16 034 669	30	1 151 334	632	127 302 930
和 泉 市	4 254	70 456 390	1 110	10 993 192	798	2 152 552	696	56 341 940
箕 面 市	2 275	126 499 896	394	15 100 163	129	6 925 091	512	95 247 044
柏 原 市	1 508	55 869 421	276	6 502 271	331	4 229 563	384	44 429 517
羽 曳 野 市	1 623	81 883 824	733	27 080 948	249	5 013 042	388	48 621 359
門 真 津 市	898	145 882 088	281	18 300 899	4	374 456	590	124 719 468
摂 津 市	868	98 080 256	310	13 818 367	22	1 006 051	489	79 099 906
高 石 市	788	130 707 096	109	8 861 539	4	399 803	653	119 279 748
藤 井 寺 市	527	51 378 784	221	13 634 323	19	1 466 707	256	33 914 412
東 大 阪 市	4 085	566 272 566	771	39 438 161	84	5 350 816	2 640	496 751 759
南 泉 市	1 961	45 211 120	639	6 058 324	112	353 615	461	36 870 779
四 条 市	1 116	38 484 868	270	4 801 728	22	222 919	254	32 444 100
交 野 市	1 369	26 455 411	426	4 336 002	90	912 150	383	19 462 993
三 島 郡	464	36 012 372	54	3 176 321	27	522 839	149	28 983 689
豊 能 郡	3 891	8 911 851	1 131	684 603	120	38 490	182	7 355 902
泉 北 郡	214	22 219 875	45	2 736 614	9	471 064	149	18 540 548
泉 南 郡	3 448	80 381 956	991	13 498 934	128	2 309 471	871	60 919 909
南 河 内 郡	4 011	87 331 107	1 596	11 907 187	368	1 723 335	677	70 134 023

池 沼		山 林		原 野		鉄 軌 道		雑 種 地	
評 価 額	評 価 額	評 価 額	評 価 額	評 価 額	評 価 額	評 価 額	評 価 額	評 価 額	評 価 額
154	4 707 028	19 065	12 929 842	649	3 909 924	580	51 005 733	1 834	96 937 353
162	4 787 141	18 755	13 357 200	617	3 712 663	582	48 219 472	2 071	104 658 287
127	6 040 053	18 605	30 171 733	633	9 783 229	583	52 770 411	2 450	199 883 922
123	5 757 444	18 364	28 568 874	647	8 357 970	592	54 381 255	2 538	201 621 648
115	5 220 868	18 311	28 796 707	631	8 498 665	593	53 896 810	2 598	208 685 784
110	5 218 122	13 286	26 966 168	487	8 455 691	540	52 342 495	2 294	200 262 126
5	2 746	5 025	1 830 539	144	42 974	53	1 554 315	304	8 423 658
9	1 701 231	-	-	-	-	131	21 022 727	312	62 956 005
29	1 918 888	6 627	18 096 704	189	4 636 329	93	8 668 770	685	60 812 724
17	955 972	2 943	4 565 489	98	1 154 550	143	12 600 260	538	36 211 807
2	146 698	2 998	994 086	145	90 370	90	3 202 793	406	13 973 630
57	498 079	5 742	5 140 428	197	2 617 416	136	8 402 260	657	34 731 618
9	1 701 231	-	-	-	-	131	21 022 727	312	62 956 005
52	496 131	596	2 465 922	59	2 414 890	49	4 362 355	203	15 766 936
-	-	636	156 080	68	100 971	9	948 532	97	5 117 647
1	159 587	43	3 182 085	14	696 686	14	2 135 082	19	2 463 583
-	-	309	968 342	7	98 617	4	775 403	111	3 788 887
1	45 111	34	2 636 196	22	2 237 108	21	1 613 507	70	11 552 937
-	-	-	-	0	32 101	5	523 484	22	3 384 620
11	198 597	1 755	2 884 018	25	979 944	18	1 661 626	82	7 693 675
0	123	394	181 729	5	5 413	12	449 577	35	1 486 223
-	-	-	-	-	-	11	1 590 810	12	1 592 549
8	360 266	373	4 158 466	65	940 845	22	1 426 611	100	4 658 652
4	45 874	792	2 704 092	32	345 805	10	923 540	245	26 797 204
0	9 786	397	38 525	1	20 695	23	1 474 830	28	3 058 945
0	42	517	88 153	3	751	11	496 520	126	3 723 196
-	-	360	188 367	54	53 039	13	437 449	119	4 768 786
1	388	60	72 770	5	108 047	23	1 369 446	29	1 572 718
-	-	1 233	235 969	32	5 288	29	614 241	137	4 257 369
1	1 763	3	25 042	1	20 980	9	659 093	1	41 812
1	74 749	363	28 296	-	-	-	-	49	2 243 132
-	-	1 620	876 783	18	4 777	-	-	13	87 146
-	-	1 191	5 390 260	6	274 038	5	478 240	38	3 085 060
-	-	479	65 368	12	20 752	12	284 705	14	337 245
-	-	186	24 150	25	6 911	21	639 059	20	498 355
6	428 690	-	-	0	4 417	7	905 771	9	1 148 387
12	1 468 756	-	-	-	-	14	712 664	21	1 974 512
-	-	-	-	-	-	7	737 124	14	1 428 882
1	144 935	3	308 894	-	-	9	421 032	14	1 488 481
1	78 174	382	37 761	0	137	37	5 403 776	170	19 211 982
-	-	670	84 597	16	23 822	6	130 980	56	1 689 003
-	-	515	68 543	2	339	-	-	53	947 239
0	3 919	374	95 760	13	59 318	8	144 311	74	1 440 958
0	960	157	25 574	-	-	5	366 800	72	2 936 189
0	3	2 346	306 137	83	4 131	2	1 908	27	520 677
-	-	-	-	-	-	2	140 304	9	331 345
5	1 783	1 309	1 287 164	28	34 691	35	613 384	82	1 716 620
-	-	1 213	211 664	33	4 152	9	431 919	115	2 918 827

第 10 表 府 県 別 民 有 地

本表は全国の各市町村（東京では区）が保管している土地台帳または土地補充課税台帳に登録された土地のうち、課税対象外の土地（官、公有地、公共用地、公共用道路、悪用水路、ため池、保安林、学校用地および神社・寺院などの境内地など）をのぞいた各年1月1日現在の数字である。

府 県	総 数	宅 地	田	畑	池 沼	山 林	牧 場	原 野	そ の 他
昭 和 45 年	15 823 085	815 277	3 118 941	2 592 081	21 992	7 544 937	182 175	1 416 240	131 440
46	15 814 771	853 585	3 112 849	2 574 536	22 125	7 522 659	183 060	1 410 827	135 131
47	15 746 201	892 189	3 095 964	2 556 613	22 670	7 437 488	181 058	1 413 251	146 969
48	15 897 420	941 499	3 084 363	2 599 795	24 337	7 468 893	180 278	1 422 675	175 581
昭 和 49 年	15 923 132	992 747	3 067 990	2 567 200	24 137	7 464 880	181 548	1 403 216	201 414
北 海 道	2 852 826	59 012	262 273	676 454	5 831	1 113 471	163 342	537 604	34 839
青 森 県	371 031	15 455	82 193	75 536	61	119 782	1 054	74 129	2 820
岩 手 県	716 167	17 301	84 264	83 638	99	383 987	7 519	137 611	1 749
宮 城 県	304 959	21 341	106 322	41 083	142	126 505	142	8 036	1 388
秋 田 県	336 939	14 336	120 087	29 867	154	97 055	16	74 052	1 372
山 形 県	346 843	14 030	102 243	41 248	103	149 535	1	38 327	1 357
福 沢 県	571 966	22 048	110 426	95 712	941	286 367	1 001	51 416	4 056
茨 城 県	412 056	33 360	97 883	127 818	138	132 093	427	16 106	4 230
栃 木 県	338 607	23 966	98 885	53 426	128	144 369	519	11 452	5 861
群 馬 県	259 153	22 219	35 209	78 969	125	99 163	351	19 204	3 914
埼 玉 県	243 969	40 596	59 841	77 025	217	58 505	-	3 110	4 677
千 葉 県	359 128	40 804	100 484	79 544	386	113 929	1 303	15 529	7 145
東 京 都	112 998	47 876	3 240	19 311	64	35 129	-	3 039	4 339
神 奈 川 県	139 045	42 245	12 388	30 111	20	42 936	2	4 497	6 846
新 潟 県	486 749	27 591	176 902	49 451	1 592	206 831	7	18 821	5 553
富 山 県	145 395	13 785	71 997	8 556	1 063	44 646	-	3 960	1 387
石 川 県	163 101	11 513	50 287	14 169	78	80 617	1	4 689	1 749
福 山 県	169 923	8 978	46 359	7 201	619	102 130	1	3 375	1 260
山 梨 県	128 475	8 400	17 479	31 247	11	61 024	-	9 445	869
長 野 県	455 412	24 460	80 136	88 349	714	196 139	1 650	57 873	6 092
岐 阜 県	478 584	21 093	60 726	26 247	1 091	346 951	0	14 542	7 933
静 岡 県	431 073	32 663	46 892	68 344	2 205	248 917	48	26 298	5 706
愛 知 県	283 632	52 335	78 678	53 030	1 737	84 736	3	3 984	9 128
三 重 県	292 701	17 843	63 878	28 316	659	172 491	13	4 703	4 797
滋 賀 県	177 308	12 789	63 196	7 876	146	86 737	0	3 740	2 822
京 都 府	164 678	15 190	34 772	11 991	119	96 802	8	3 301	2 495
大 阪 府	91 104	39 193	23 673	5 974	123	18 364	21	647	3 108
兵 庫 県	417 770	36 027	89 627	15 883	156	260 294	81	8 066	7 638
和 歌 山 県	147 370	8 047	26 388	8 752	825	100 314	0	1 528	1 515
鳥 取 県	241 034	7 546	24 080	17 392	61	189 822	0	1 309	825
島 根 県	142 792	6 419	31 494	16 536	24	72 585	25	14 923	785
島 根 県	335 372	8 211	49 876	20 341	273	248 551	47	6 657	1 416
岡 山 県	352 720	20 662	81 121	31 056	447	209 082	98	6 192	4 062
広 島 県	406 597	21 164	64 439	29 843	454	280 775	45	5 136	4 741
山 口 県	302 182	17 124	64 462	19 683	266	188 907	27	7 420	4 293
徳 島 県	189 876	7 544	26 987	20 368	274	131 499	1	582	2 621
香 川 県	112 960	9 507	34 758	13 153	55	52 769	-	347	2 371
愛 媛 県	292 154	13 824	38 825	43 959	141	191 620	6	1 859	1 920
高 知 県	328 523	5 996	31 836	20 964	775	264 135	52	3 312	1 453
福 岡 県	282 629	39 160	92 139	29 806	722	93 463	45	18 894	8 398
佐 賀 県	143 559	8 132	50 426	20 805	60	47 524	59	15 524	1 031
長 崎 県	177 282	11 620	31 111	49 240	77	68 122	85	15 376	1 650
熊 本 県	286 465	17 468	78 291	68 331	303	93 294	1 202	25 882	1 694
大 宮 県	213 563	12 991	53 356	32 965	213	80 166	20	31 595	2 257
鹿 嶋 県	226 257	12 630	45 134	48 676	175	94 104	151	23 200	2 187
神 奈 川 県	379 043	20 143	59 002	120 721	165	139 135	50	38 354	1 474
神 奈 川 県	111 160	8 113	3 923	48 234	106	9 504	2 119	27 571	11 590

第 2 章  
気 象