

第 1 章

土 地

第 1 章 土 地

位置および面積

本府の極所の地名および経緯度をみると、極東は枚方市大字穂谷（東経135°45'）、極西は泉南郡岬町多奈川小島（東経135°07'）、極南は同じく泉南郡岬町多奈川西畑（北緯34°16'）、極北は豊能郡能勢町天王（北緯35°02'）で、その直距離は東西59.95km、南北85.13kmに及んでいる。また本府の大半は摂津平野、河内平野、和泉平野を合したいわゆる大阪平野で占められ、北部は京都府、東部一帯は生駒、葛城の両山脈をへだてて奈良県に接し、南部は和泉山脈を境として和歌山県に、西部では大阪市以北を兵庫県に、またその以南は大阪湾にのぞんでいる。

昭和49年10月1日の大阪府面積は1,855.52km²で、全国47都道府県中最少のものとなっており、大阪市をはじめとする31市11町2村からなりたっている。

地勢および地質

大阪平野の中心をなす大阪市およびその周辺地域は、淀川、大和川の営む堆積作用によって生まれた土地であり、上町台地一帯を除いては概して低地である。

和歌山県と境を接する葛城山脈は本府東南におこり、延々地を北にはせて奈良県境を区画する生駒山脈と結び、葛城、金剛、信貴、生駒の諸山はこれらに属している。また本府南部には和泉山脈があって支山脈が北東に走り、七越、棋尾、天野の諸山が起伏し、北部では中国山脈の余勢南におよび能勢、箕面、龍王の諸山をようし、その姿はいずれも優美で人々に親しまれている。

淀川はその源を滋賀県びわ湖に発し、瀬田川、宇治川となって京都府を貫流し、途中桂川を合せたところより本府東北部に入り毛馬より二つに分れ、西へ淀川（昭和40年4月1日から名称変更〈旧名称新淀川〉以下同様）、南に流れては中之島をはさみ、旧淀川（大川・旧堂島川・安治川）、土佐堀川となり合流して大阪湾に注いでいる。また南に流れるこれらの川を利用して豊臣秀吉が1585年に東横堀川等、松平忠明が1615年安井道頓に命じて道頓堀川を開かせ、10数余の疎水路が設けられて水の都、として大いにさかえたが、近年これらの川は汚染度を高めるとともにあまり用をなさず、埋立などにより交通まひ解消の一翼をになつて、市内高速道路、駐車場として再び脚光をあびている。

大和川は奈良県におこり金剛山と生駒山の間を流れて府内に入り、藤井寺市で石川と合流し、西に流れて大阪市南部、堺市、松原市との間を縫って大阪湾に注いでい

る。この大和川は淀川につぐ大きな川であるが、河心は年とともに砂に埋まり浅瀬となって水運の便を欠いている。またこのほか著名な川として石津川、津田川等の諸川があるが、いずれも水運に恵まれていない。

池沼は府下に約1万5千ほど点在するが、多くは田圃灌がい用に供せられるもので、そのうち規模の大きなものとして久米田池（岸和田市）、狭山池（狭山町）、光明池（和泉市）の水面積40ヘクタール前後があり、そのほかでは大野池、大海池、室池などがあげられる。

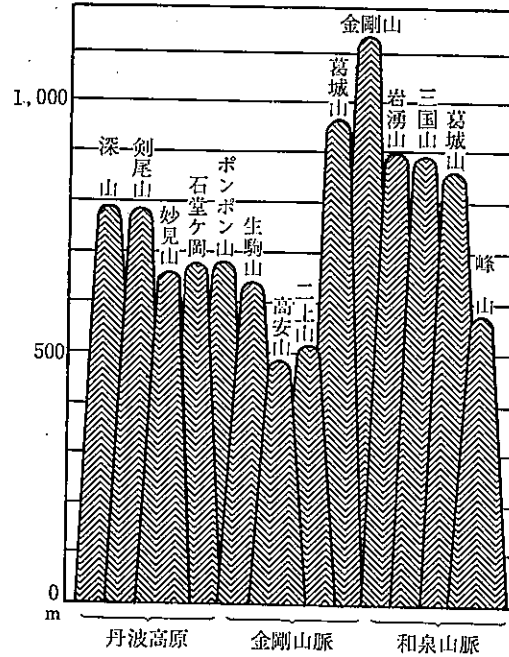
本府の地質の最大面積を占めるものは、第4紀古層および第4紀新層であつて、和泉沿海の地方は主として前者に属し、摂津南部および河内平坦部は後者に属している。またこれにつぐものは摂津中央部、河内東北部および和泉中央部より河内南部にわたる第3紀層と、河内、和泉の山間部の片麻岩層および和泉の砂岩層とである。なお花こう岩層は河内東北部の山間および摂津北部に分布し、秩父古生層は摂津北部においてみただけとなっているほか、雲英安山岩は大和川支流、源川上流の河内の山間において、また石灰岩は摂津北部の山間にわずかにみられる。

行政区域のへんせん

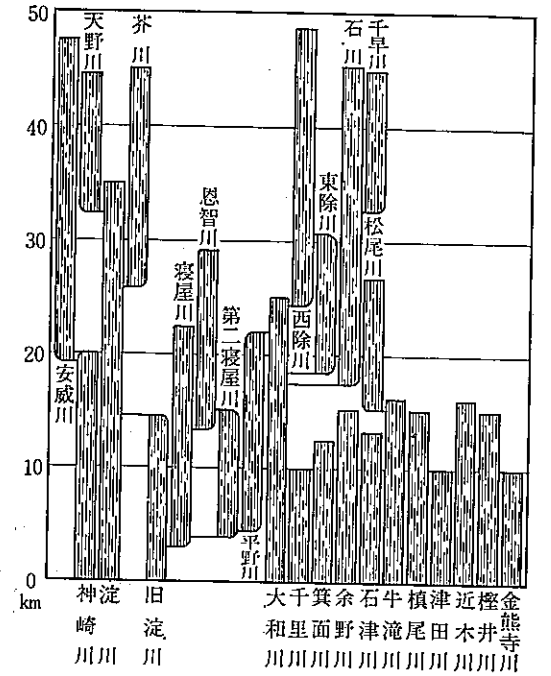
明治元年、新政府は大阪鎮台において摂津の一部と河内、和泉、大和の三国を管轄させたが、間もなく大阪裁判所と改称、摂、河、泉三国を管轄させ、しかも数カ月にして大阪府について堺県を設け、同2年1月にはさらに分岐して摂津県、河内県がおかれて府の管轄区域は大阪市街のみとなった。しかし同年11月地方府県の大改革により、摂津国における従来の諸府県を廃して大阪府が新たにおかれ、その後奈良県は廃されて堺県に合したが、堺県もまた同14年に大阪府に入り、同20年旧奈良県は大阪府から離れて県制をしき、これまで幾度となく統廃合を繰り返してきた行政区域もようやく落ち着いた。

以後現在まで本府の管轄地は殆んど変わらず、昭和33年4月1日に京都府南桑田郡樫田村が高槻市に、同じく亀岡市の一部が豊能郡東能勢村に編入されたにすぎないが、この間府内での統廃合ならびに、それらによる新都市の設置を見て、明治22年市町村制施行時の2市12町310カ村を数えた市町村数は減少、さらに昭和28年10月から施行された町村合併促進法により急激な統廃合をつづけ、昭和50年4月現在では31市11町2村となった。

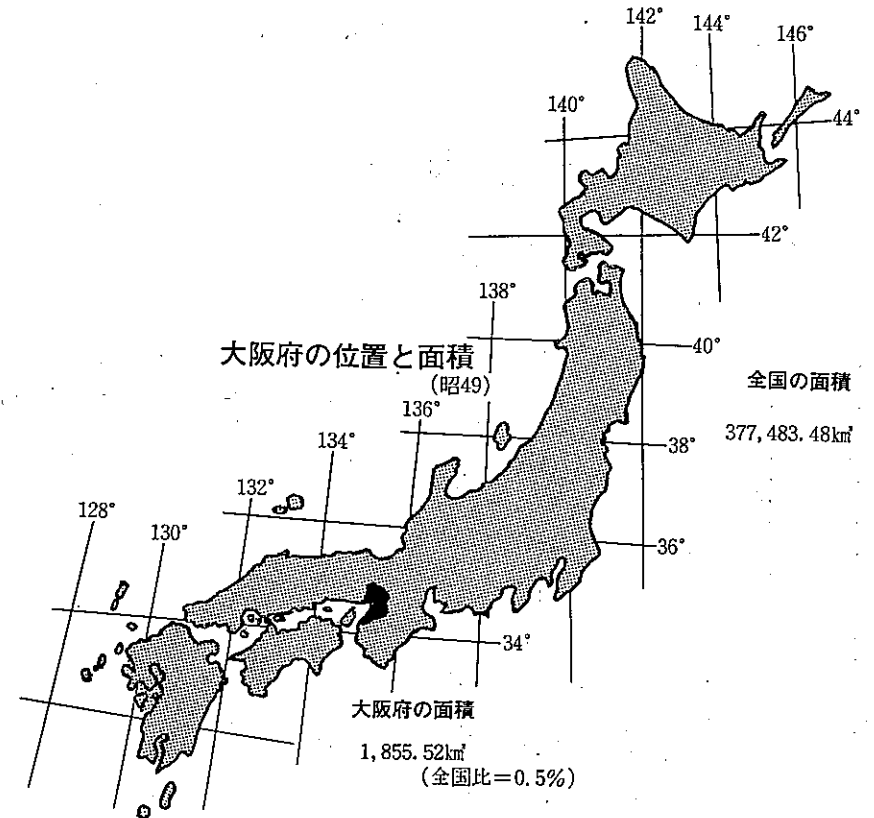
山 岳 の 標 高



河 川 の 流 長



大阪府の位置と面積 (昭49)



第1表 面積と方位・距離

本表の面積は昭和49年建設省国土地理院調べによる東西および南北の距離は5万分の1の地図から測定したもので多少の誤差がある。

Table with columns: 府県, 面積, 方位, 地名, 東西距離, 方位, 地名, 南北距離. Data for Osaka Prefecture.

資料 国土地理院測量部。

第2表 行政区画

本表は昭和50年4月1日現在におけるものである。

Table with columns: 市郡, 府センター名, 管轄区町村名, 役所数(場), 市数, 町数, 村数. Data for various municipalities and districts.

資料 大阪府企画部統計課。

第3表 市区町村の面積

総面積は昭和49年10月1日現在の区域について建設省国土地理院調べによる。なお耕地面積は昭和49年2月1日現在の農業調査によるがアールを四捨五入してあるので合計とはあわない。

Table with columns: 市区町村, 総面積(総数, うち耕地), 市区町村, 総面積(総数, うち耕地), 市区町村, 総面積(総数, うち耕地). Data for various municipalities and districts.

資料 大阪府企画部統計課。

第4表 税務署管轄区域

本表は昭和49年12月末日現在におけるものである。

Table with columns: 税務署, 所在地, 管轄区域, 市町村数. Data for various tax offices and their jurisdictions.

資料 大阪国税局。

第5表 主要山岳

本表は建設省国土地理院5万分の1地図より、標高によりおもなものを掲載した。なお市郡名は昭和49年12月末日現在、山頂への距離は慣称距離である。

Table with columns: 山名, 標高(メートル), 所属市郡名, 登山口の地名, 山頂への距離(キロ). Data for various mountains and peaks.

資料 大阪府企画部統計課。

主要河川

第6表

本表は昭和48年5月現在の大阪府管内河川指定状況調査から流路延長両岸平均10,000m以上のものを掲載した。

Table with columns: 河川名, 区, 域, 流路延長両岸平均. Lists major rivers like 淀川, 阿蘇川, 宇治川, etc., with their respective districts and regions.

資料 大阪府土木部河川課。

主要池沼

第7表

本表は昭和49年度に行われた「溜池調査」によるおもなものである。

Table with columns: 池名, 所属地, 堤高, 堤長, 水面積, 貯水量. Lists various ponds and reservoirs like 久狭米田池, 山明野池, etc., with their locations and specifications.

資料 大阪府農林部耕地課。

都市公園

第8表

本表は昭和49年4月1日現在の大阪府下都市計画公園一覽表から開設面積5ha以上のものを掲載した。※は府立

Table with columns: 名称, 計画決定面積, 開設面積, 位置, 施設. Lists urban parks like 城山公園, 中之島公園, etc., with their planned and actual areas and facilities.

資料 大阪府土木部公園課「大阪府下都市計画公園一覽表」

第 10 表

府 県 別 民 有 地

本表は全国の各市町村（東京では区）が保管している土地台帳または土地補充課税台帳に登録された土地のうち、課税対象外の土地（官、公有地、公共用地、公共用道路、悪用水路、ため池、保安林、学校用地および神社・寺院などの境内地など）をのぞいた各年1月1日現在の数字である。

府 県	総 数	宅 地	田	畑	池 沼	山 林	牧 場	原 野	そ の 他
昭 和 44 年	15 764 656	774 036	3 107 430	2 604 432	21 638	7 533 889	194 645	1 405 860	122 727
45	15 823 085	815 277	3 118 941	2 592 081	21 992	7 544 937	182 175	1 416 240	131 440
46	15 814 771	853 585	3 112 849	2 574 536	22 125	7 522 659	183 060	1 410 827	135 131
47	15 746 201	892 189	3 095 964	2 556 613	22 670	7 437 488	181 058	1 413 251	146 969
昭 和 48 年	15 897 420	941 499	3 084 363	2 599 795	24 337	7 468 893	180 278	1 422 675	175 581
北 海 道	2 845 982	56 066	262 898	670 921	5 851	1 106 082	162 459	550 175	31 530
青 森 県	368 382	14 621	81 663	74 341	47	117 128	1 168	76 753	2 661
岩 手 県	715 417	16 275	83 125	82 557	90	384 095	7 261	140 481	1 534
宮 城 県	309 372	20 396	106 730	41 768	135	130 579	37	8 611	1 115
秋 田 県	326 472	13 701	113 791	29 298	153	95 180	16	73 042	1 290
山 形 県	347 006	13 236	102 878	41 203	98	149 032	1	39 347	1 211
福 沢 県	558 068	19 947	108 737	94 395	984	280 597	1 024	48 704	3 681
茨 城 県	410 816	31 373	97 601	29 487	138	132 640	359	15 597	3 621
栃 木 県	340 731	22 889	99 586	55 721	127	145 716	508	11 570	4 614
群 馬 県	259 376	21 003	35 696	80 264	124	99 750	380	20 286	1 875
埼 玉 県	243 417	38 650	60 303	78 670	195	58 224	-	3 057	4 318
千 葉 県	360 524	38 716	100 808	80 794	397	116 497	1 448	15 377	6 487
東 京 都	114 292	46 831	3 507	20 478	69	36 142	-	3 174	4 091
神 奈 川 県	139 307	41 026	12 919	31 065	20	43 379	2	4 428	6 468
新 潟 県	486 611	25 547	178 227	50 514	1 552	206 844	7	18 899	5 021
富 山 県	143 149	12 957	71 769	8 702	1 042	43 478	-	3 900	1 300
石 川 県	163 529	10 875	50 898	14 392	77	80 798	1	4 834	1 655
福 山 県	170 021	8 463	46 699	7 497	627	101 853	0	3 707	1 174
山 梨 県	129 247	7 885	17 669	31 817	11	61 826	-	9 371	667
長 野 県	452 910	23 157	80 775	89 291	711	198 815	1 657	55 219	3 285
岐 阜 県	479 081	18 919	61 597	27 016	1 090	349 311	0	16 887	4 262
静 岡 県	435 138	30 051	48 060	69 286	2 144	253 030	38	27 252	5 277
愛 知 県	281 904	49 676	80 445	52 923	1 717	85 376	3	4 015	7 748
三 重 県	291 156	16 592	64 686	28 607	573	171 865	2	4 710	4 122
滋 賀 県	177 085	11 920	63 937	7 943	150	86 905	0	3 755	2 476
京 都 府	164 634	14 624	35 414	12 238	119	96 551	8	3 320	2 359
大 阪 府	91 476	38 088	24 764	6 234	127	18 605	-	633	3 025
兵 庫 県	418 642	33 895	91 250	16 143	148	261 556	81	7 889	7 681
奈 良 県	146 713	7 588	26 668	8 804	820	99 985	-	1 569	1 278
和 歌 山 県	240 410	7 278	24 344	17 489	28	189 217	0	1 315	740
鳥 取 県	142 426	6 166	31 705	16 565	32	72 093	25	15 101	739
島 根 県	336 154	7 968	50 301	20 406	275	248 962	34	6 860	1 347
岡 山 県	352 085	19 653	82 292	31 410	449	209 089	42	5 913	3 236
広 島 県	410 610	20 192	65 365	30 292	454	285 003	35	5 030	4 240
山 口 県	302 274	16 455	65 558	19 982	246	188 697	27	7 356	3 953
徳 島 県	189 272	7 029	27 550	20 665	267	131 613	1	678	1 471
香 川 県	112 822	8 988	35 248	13 308	61	52 795	-	349	2 074
愛 媛 県	293 421	13 022	39 599	44 091	219	192 478	6	2 415	1 591
高 知 県	329 622	5 599	32 310	21 271	1 197	264 629	34	3 330	1 251
福 岡 県	282 714	36 914	93 511	30 151	736	93 130	41	20 058	8 172
佐 賀 県	145 282	7 660	50 801	20 861	58	48 464	32	16 385	1 021
長 崎 県	177 526	11 217	31 445	49 678	77	67 716	84	15 545	1 765
熊 本 県	285 564	16 741	78 195	69 181	277	93 282	1 201	25 137	1 550
大 宮 府	213 197	12 514	53 714	33 008	233	79 713	20	31 992	2 003
分 府	224 858	11 919	45 669	49 562	155	92 918	150	22 570	1 915
崎 島 県	378 902	19 327	59 623	121 288	168	138 235	36	38 798	1 427
鹿 嶋 県	109 822	7 889	4 036	48 220	70	9 015	2 050	27 280	11 262

第 2 章
気 象