

第 1 章

土 地

# 第 1 章 土 地

## 位置および面積

本府の極所の地名および経緯度をみると、極東は枚方市大字穂谷（東経135°45'）、極西は泉南郡岬町多奈川小島（東経135°07'）、極南は同じく泉南郡岬町多奈川西畑（北緯34°16'）、極北は豊能郡能勢町天王（北緯35°02'）で、その直距離は東西59.95km、南北85.13kmに及んでいる。また本府の大半は摂津平野、河内平野、和泉平野を合したいわゆる大阪平野で占められ、北部は京都府、東部一帯は生駒、葛城の両山脈をへだてて奈良県に接し、南部は和泉山脈を境として和歌山県に、西部では大阪市以北を兵庫県に、またその以南は大阪湾にのぞんでいる。

昭和48年10月1日の大阪府面積は1,855.33km<sup>2</sup>で、全国47都道府県中最少のものとなっており、大阪市をはじめとする31市11町2村からなりたっている。

## 地勢および地質

大阪平野の中心をなす大阪市およびその周辺地域は、淀川、大和川の営む堆積作用によって生まれた土地であり、上町台地一帯を除いては概して低地である。

和歌山県と境を接する葛城山脈は本府東南におこり、延々地を北にはせて奈良県境を区画する生駒山脈と結び、葛城、金剛、信貴、生駒の諸山はこれらに属している。また本府南部には和泉山脈があって支山脈が北東に走り、七越、槇尾、天野の諸山が起伏し、北部では中国山脈の余勢南におよび能勢、箕面、龍王の諸山をようし、その姿はいずれも優美で人々に親しまれている。

淀川はその源を滋賀県びわ湖に発し、瀬田川、宇治川となって京都府を貫流し、途中桂川を合せたところより本府東北部に入り毛馬より二つに分れ、西へ淀川（昭和40年4月1日から名称変更〈旧名称新淀川〉以下同様）、南に流れては中之島をはさみ、旧淀川（大川・旧堂島川・安治川）、土佐堀川となり合流して大阪湾に注いでいる。また南に流れるこれらの川を利用して豊臣秀吉が1585年に東横堀川等、松平忠明が1615年安井道頓に命じて道頓堀川を開かせ、10数余の疎水路が設けられて「水の都」として大いにさかえたが、近年これらの川は汚染度を高めるとともにあまり用をなさず、埋立などにより交通まひ解消の一翼をになって、市内高速道路、駐車場として再び脚光をあびている。

大和川は奈良県におこり金剛山と生駒山の間を流れて府内に入り、藤井寺市で石川と合流し、西に流れて大阪市南部、堺市、松原市との間を縫って大阪湾に注いでい

る。この大和川は淀川につぐ大きな川であるが、河心は年とともに砂に埋まり浅瀬となって水運の便を欠いている。またこのほか著名な川として石津川、津田川等の諸川があるが、いずれも水運に恵まれていない。

池沼は府下に約1万5千ほど点在するが、多くは田圃灌がい用に供せられるもので、そのうち規模の大きなものとして久米田池（岸和田市）、狭山池（狭山町）、光明池（和泉市）の水面積40ヘクタール前後があり、そのほかでは大野池、大海池、室池などがあげられる。

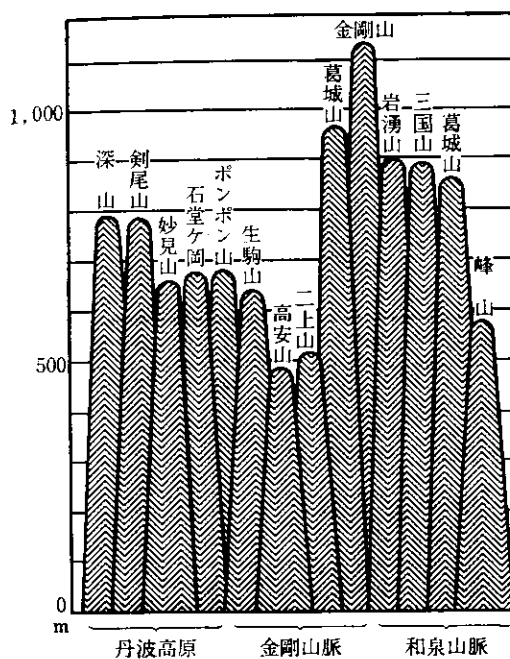
本府の地質の最大面積を占めるものは、第4紀古層および第4紀新層であって、和泉沿海の地方は主として前者に属し、摂津南部および河内平坦部は後者に属している。またこれにつぐものは摂津中央部、河内東北部および和泉中央部より河内南部にわたる第3紀層と、河内、和泉の山間部の片麻岩層および和泉の砂岩層とである。なお花こう岩層は河内東北部の山間および摂津北部に分布し、秩父古生層は摂津北部においてみただけとなっているほか、雲英安山岩は大和川支流、源川上流の河内の山間において、また石灰岩は摂津北部の山間にわずかにみられる。

## 行政区域のへんせん

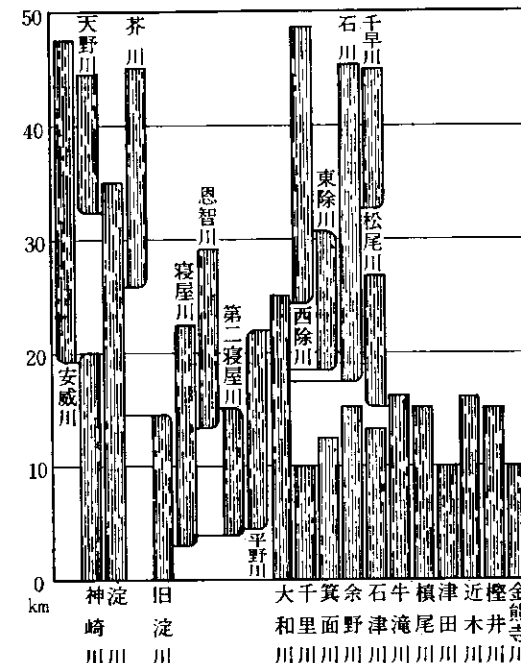
明治元年、新政府は大阪鎮台を置いて摂津の一部と河内、和泉、大和の三国を管轄させたが、間もなく大阪裁判所と改称、摂、河、泉三国を管轄させ、しかも数カ月にして大阪府について堺県を設け、同2年1月にはさらに分岐して摂津県、河内県がおかれて府の管轄区域は大阪府市街のみとなった。しかし同年11月地方府県の大改革により、摂津国における従来の諸府県を廃して大阪府が新たにおかれ、その後奈良県は廃されて堺県に合したが、堺県もまた同14年に大阪府に入り、同20年旧奈良県は大阪府から離れて県制をしき、これまで幾度となく統廃合を繰り返してきた行政区域もようやく落ち着いた。

以後現在まで本府の管轄地は殆んど変わらず、昭和33年4月1日に京都府南桑田郡樫田村が高槻市に、同じく亀岡市の一部が豊能郡東能勢村に編入されたにすぎないが、この間府内での統廃合ならびに、それらによる新都市の設置を見て、明治22年市町村制施行時の2市12町310カ村を数えた市町村数は減少、さらに昭和28年10月から施行された町村合併促進法により急激な統廃合をつづけ、昭和49年4月現在では31市11町2村となった。

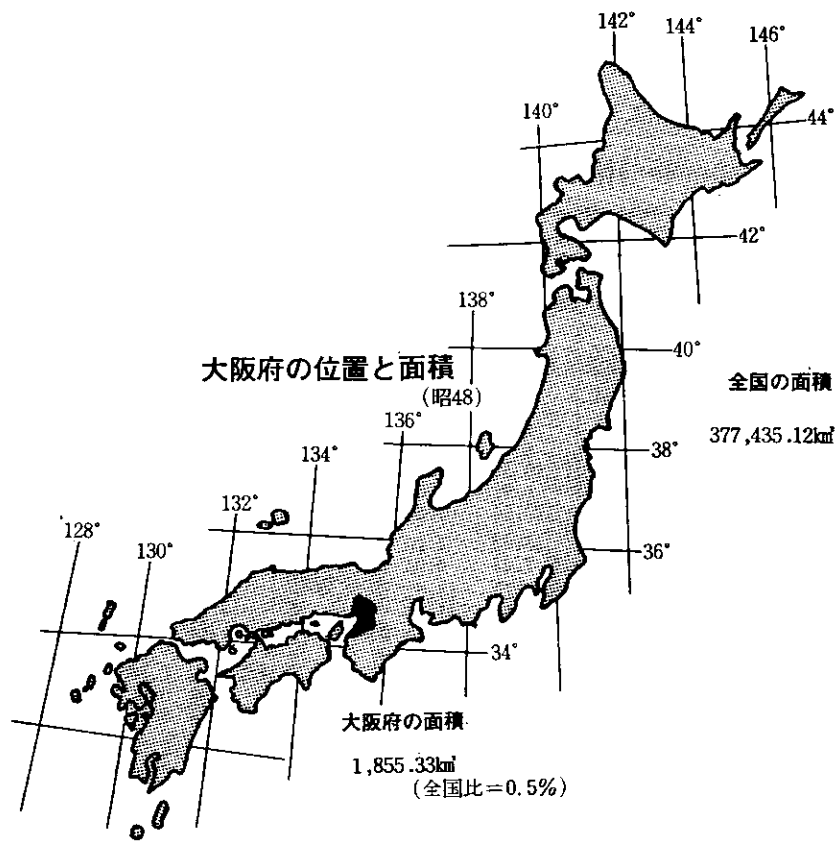
### 山 岳 の 標 高



### 河 川 の 流 長



### 大阪府の位置と面積 (昭48)



第1表 面積と方位・距離

本表の面積は昭和48年建設省国土地理院調べによる東西および南北の距離は5万分の1の地図から測定したもので多少の誤差がある。

Table with columns: 府県, 面積, 方位, 地名, 東西距離, 方位, 地名, 南北距離. Includes data for Osaka Prefecture.

資料 国土地理院測量部。

第2表 行政区画

本表は昭和49年4月1日現在におけるものである。

Table with columns: 市郡, 府センター名, 管轄区, 町村名, 役所(場)数, 市数, 町数, 村数. Lists administrative divisions in Osaka.

資料 大阪府企画部統計課。

第3表 市区町村の面積

総面積は昭和48年10月1日現在の区域について建設省国土地理院調べによる。なお耕地面積は昭和48年2月1日現在の農業調査によるがアールを四捨五入してあるので合計とはあわない。

Table with columns: 市区町村, 総面積, 耕地面積. Detailed area data for various municipalities.

資料 大阪府企画部統計課。

第4表 税務署管轄区域

本表は昭和48年12月末日現在におけるものである。

Table with columns: 税務署, 所在地, 管轄区域, 市町村数. Lists tax office jurisdictions and their corresponding municipalities.

資料 大阪国税局。

第5表 主要山岳

本表は建設省国土地理院5万分の1地図より、標高によりおもなものを掲載した。なお市郡名は昭和48年12月末日現在、山頂への距離は傾斜距離である。

Table with columns: 山名, 標高(メートル), 所屬市郡名, 登山口の地名, 山頂への距離(キロ). Lists major mountains and their details.

資料 大阪府企画部統計課。

第 6 表 主 要 河 川

本表は昭和48年5月現在の大阪府管内河川指定状況調査から流路延長両岸平均10,000m以上のものを掲載した。

Table with columns: 河川名, 区, 域, 流路延長両岸平均. Rows include 淀川, 大和川, 阿波川, etc.

資料 大阪府土木部河川課。

第 7 表 主 要 池 沼

本表は昭和47年度に行われた「溜池調査」によるおもなものである。

Table with columns: 池名, 所属地, 堤高, 堤長, 水面積, 貯水量. Rows include 久狭池, 山明池, 野海池, etc.

資料 大阪府農林部耕地課。

第 8 表 都 市 公 園

本表は昭和48年4月1日現在の大阪府下都市計画公園一覽表から開設面積5ha以上のものを掲載した。\*は府立

Table with columns: 名称, 計画決定面積, 開設面積, 位置, 施設. Rows include 城馬桜宮, 毛扇町, 中之島, etc.

資料 大阪府土木部公園課「大阪府下都市計画公園一覽表」



第 10 表

府 県 別 民 有 地

本表は全国の各市町村（東京では区）が保管している土地台帳または土地補充課税台帳に登録された土地のうち、課税対象外の土地（官、公有地、公共用地、公共用道路、感用水路、ため池、保安林、学校用地および神社・寺院などの境内地など）をのぞいた各年1月1日現在の数字である。

府 県	総 数	宅 地	田	畑	池	沼	山 林	牧 場	原 野	そ の 他
昭 和 43 年	15 773 565	747 281	3 100 624	2 621 740	20 767	7 569 940	193 299	1 402 995	116 918	
44	15 764 656	774 036	3 107 430	2 604 432	21 638	7 533 889	194 645	1 405 860	122 727	
45	15 823 085	815 277	3 118 941	2 592 081	21 992	7 544 937	182 175	1 416 240	131 440	
46	15 814 771	853 585	3 112 849	2 574 536	22 125	7 522 659	183 060	1 410 827	135 131	
昭 和 47 年	15 746 201	892 189	3 095 964	2 556 613	22 670	7 437 488	181 058	1 413 251	146 969	
北 海 道	2 839 617	52 779	264 955	663 528	5 638	1 091 202	166 417	566 714	28 384	
青 森 県	363 532	14 010	79 100	74 221	46	113 175	1 503	79 038	2 439	
岩 手 県	709 879	15 194	81 614	82 265	71	380 708	7 231	141 399	1 396	
宮 城 県	305 244	19 170	106 567	41 342	119	128 258	1	8 839	948	
秋 田 県	321 761	13 246	113 409	29 479	153	93 486	17	70 952	1 018	
山 形 県	345 633	12 860	103 245	41 776	96	147 388	6	39 136	1 127	
福 沢 県	554 891	18 979	106 888	95 367	984	281 063	3	48 116	3 490	
茨 城 県	413 206	29 776	97 802	130 272	132	135 416	245	16 352	3 211	
栃 木 県	340 186	22 036	98 424	56 842	128	147 459	573	11 935	2 788	
群 馬 県	259 839	19 905	36 266	81 148	117	99 580	404	20 561	1 857	
埼 玉 県	244 887	36 973	61 406	80 155	194	59 085	2	3 028	4 045	
千 葉 県	359 410	36 349	101 899	81 875	376	117 014	1 379	14 610	5 908	
東 京 都	115 318	46 532	3 721	19 223	72	37 139	-	4 827	3 805	
神 奈 川 県	139 680	39 363	13 291	32 039	21	44 611	2	4 720	5 632	
新 潟 県	486 162	24 603	178 549	51 619	1 528	206 437	0	18 871	4 554	
富 山 県	144 345	12 103	72 527	9 108	1 046	44 430	-	3 824	1 307	
石 川 県	163 302	10 161	51 306	14 860	74	80 748	1	4 882	1 272	
福 山 県	170 530	8 182	46 590	7 649	589	102 650	1	3 623	1 246	
山 梨 県	129 556	7 373	18 181	32 291	10	61 644	-	9 371	686	
長 野 県	453 396	22 229	80 980	90 495	509	198 334	1 651	56 696	2 501	
岐 阜 県	479 492	17 873	62 414	27 640	935	349 996	10	16 544	4 081	
静 岡 県	431 060	28 300	49 139	69 382	2 108	250 389	52	26 709	4 980	
愛 知 県	280 412	47 737	81 386	53 290	1 487	85 566	-	4 028	6 916	
三 重 県	290 900	15 654	65 273	28 791	547	172 656	2	4 523	3 454	
滋 賀 県	178 548	11 283	64 197	8 142	160	89 039	0	3 696	2 031	
京 都 府	164 829	13 950	35 978	12 647	114	96 642	8	3 326	2 164	
大 阪 府	91 504	37 188	25 685	6 439	164	18 754	-	619	2 656	
兵 庫 県	416 047	32 426	92 390	16 239	168	260 977	81	7 675	6 092	
和 歌 山 県	145 442	7 045	26 643	8 713	873	99 485	-	1 490	1 193	
鳥 取 県	242 171	6 871	24 595	17 439	22	191 196	1	1 315	732	
島 根 県	142 721	5 801	31 967	16 484	32	72 522	0	15 193	721	
島 根 県	339 222	7 617	51 166	20 635	273	251 590	3	6 641	1 298	
岡 山 県	349 380	18 480	83 318	31 903	446	206 685	22	5 531	2 993	
広 島 県	415 453	19 322	66 422	30 448	456	290 326	35	4 920	3 526	
山 口 県	303 741	16 256	66 632	20 377	261	188 812	27	7 261	4 117	
徳 島 県	189 703	6 700	27 852	20 775	256	131 987	0	701	1 432	
香 川 県	112 554	8 608	35 432	13 251	61	52 816	-	292	2 095	
愛 媛 県	286 848	12 115	40 109	43 208	189	188 202	-	1 631	1 394	
高 知 県	329 986	5 428	32 646	21 878	583	264 787	1	3 491	1 172	
福 岡 県	275 634	35 268	94 652	29 549	760	87 195	25	20 445	7 741	
佐 賀 県	143 514	7 237	50 951	20 555	62	46 919	3	16 849	938	
長 門 県	176 480	10 690	31 556	49 903	77	67 359	11	15 305	1 580	
熊 本 県	284 342	16 197	78 812	69 351	249	93 239	1 197	24 329	969	
大 分 県	212 836	12 108	54 063	33 003	213	79 136	-	32 433	1 879	
宮 崎 県	225 465	11 396	46 237	49 645	124	93 765	116	22 393	1 790	
鹿 児 島 県	377 540	18 815	59 727	121 373	148	137 618	28	38 419	1 414	

第 2 章  
気 象