

第 1 章

土 地

# 第 1 章 土 地

## 位置および面積

本府の極所の地名および経緯度をみると、極東は枚方市大字徳谷（東経135°45'）、極西は泉南郡岬町多奈川小島（東経135°07'）、極南は同じく泉南郡岬町多奈川西畑（北緯34°16'）、極北は豊能郡能勢町天王（北緯35°02'）で、その直距離は東西59.95km、南北85.13kmに及んでいる。また本府の大半は摂津平野、河内平野、和泉平野を合したいわゆる大阪平野で占められ、北部は京都府、東部一帯は生駒、葛城の両山脈をへだてて奈良県に接し、南部は和泉山脈を境として和歌山県に、西部では大阪市以北を兵庫県に、またその以南は大阪湾にのぞんでいる。

昭和47年10月1日の大阪府面積は1,854.96km<sup>2</sup>で、全国47都道府県中最少のものとなっており、大阪市をはじめとする31市11町2村からなりたっている。

## 地勢および地質

大阪平野の中心をなす大阪市およびその周辺地域は、淀川、大和川の営む堆積作用によって生まれた土地であり、上町台地一帯を除いては概して低地である。

和歌山県と境を接する葛城山脈は本府東南におこり、延々地を北にはせて奈良県境を区画する生駒山脈と結び、葛城、金剛、信貴、生駒の諸山はこれらに属している。また本府南部には和泉山脈があって支山脈が北東に走り、七越、槇尾、天野の諸山が起伏し、北部では中国山脈の余勢南におよび能勢、箕面、龍王の諸山をようし、その姿はいずれも優美で人々に親しまれている。

淀川はその源を滋賀県びわ湖に発し、瀬田川、宇治川となって京都府を貫流し、途中桂川を合せたところより本府東北部に入り毛馬より二つに分れ、西へ淀川（昭和40年4月1日から名称変更〈旧名称新淀川〉以下同様）、南に流れては中之島をはさみ、旧淀川（大川・旧堂島川・安治川）、土佐堀川となり合流して大阪湾に注いでいる。また南に流れるこれらの川を利用して豊臣秀吉が1585年に東横堀川等、松平忠明が1615年安井道頓に命じて道頓堀川を開かせ、10数余の疎水路が設けられて水の都、として大いにさかえたが、近年これらの川は汚染度を高めるとともにあまり用をなさず、埋立などにより交通まひ解消の一翼をにならないうち、市内高速道路、駐車場として再び脚光をあびている。

大和川は奈良県におこり金剛山と生駒山の間を流れて府内に入り、藤井寺市で石川と合流し、西に流れて大阪市南部、堺市、松原市との間を縫って大阪湾に注いでい

る。この大和川は淀川につぐ大きな川であるが、河心は年とともに砂に埋まり浅瀬となって水運の便を欠いている。またこのほか著名な川として石津川、津田川等の諸川があるが、いずれも水運に恵まれていない。

池沼は府下に約1万5千ほど点在するが、多くは田圃灌がい用に供せられるもので、そのうち規模の大きなものとして久米田池（岸和田市）、狭山池（狭山町）、光明池（和泉市）の水面積40ヘクタール前後があり、そのほかでは大野池、大海池、室池などがあげられる。

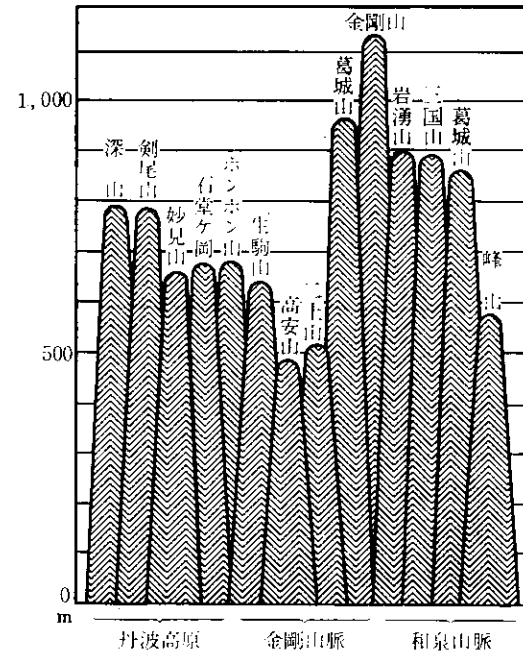
本府の地質の最大面積を占めるものは、第4紀古層および第4紀新層であって、和泉沿海の地方は主として前者に属し、摂津南部および河内平坦部は後者に属している。またこれにつぐものは摂津中央部、河内東北部および和泉中央部より河内南部にわたる第3紀層と、河内、和泉の山間部の片麻岩層および和泉の砂岩層とである。なお花こう岩層は河内東北部の山間および摂津北部に分布し、秩父古生層は摂津北部においてみただけとなっているほか、雲英安山岩は大和川支流、源川上流の河内の山間において、また石灰岩は摂津北部の山間にわずかにみられる。

## 行政区域のへんせん

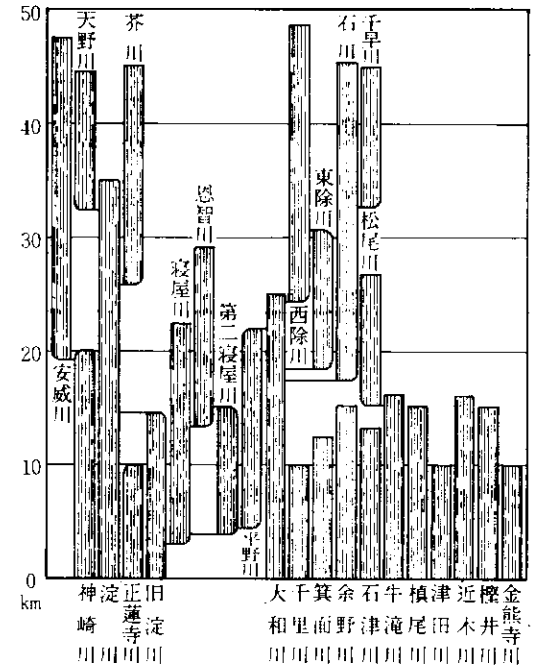
明治元年、新政府は大阪鎮台を以て摂津の一部と河内、和泉、大和の三国を管轄させたが、間もなく大阪裁判所と改称、摂、河、泉三国を管轄させ、しかも数カ月にして大阪府について堺県を設け、同2年1月にはさらに分岐して摂津県、河内県がおかれて府の管轄区域は大阪市街のみとなった。しかし同年11月地方府県の大改革により、摂津国における従来の諸府県を廃して大阪府が新たにおかれ、その後奈良県は廃されて堺県に合したが、堺県もまた同14年に大阪府に入り、同20年旧奈良県は大阪府から離れて県制をしき、これまで幾度となく統廃合を繰り返してきた行政区域もようやく落ち着いた。

以後現在まで本府の管轄地は殆んど変わらず、昭和33年4月1日に京都府南桑田郡樫田村が高槻市に、同じく亀岡市の一部が豊能郡東能勢村に編入されたにすぎないが、この間府内での統廃合ならびに、それらによる新都市の設置を見て、明治22年市町村制施行時の2市12町310カ村を数えた市町村数は減少、さらに昭和28年10月から施行された町村合併促進法により急激な統廃合をつづけ、昭和47年末現在では前記のとおり31市11町2村が存在することとなった。

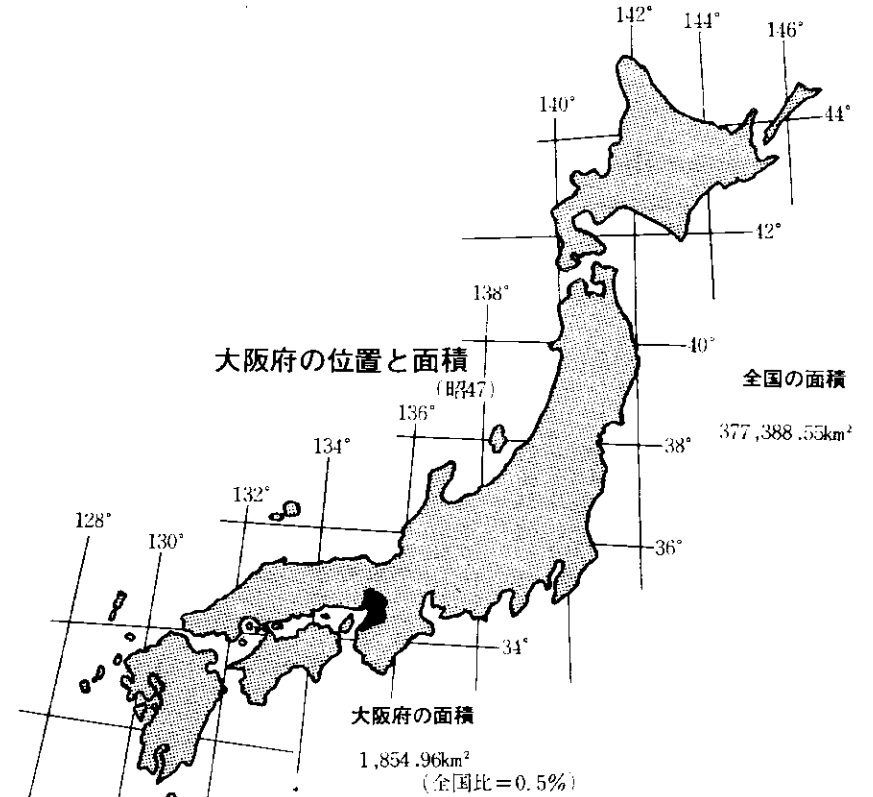
### 山 岳 の 標 高



### 河 川 の 流 長



### 大阪府の位置と面積



第1表 面積と方位・距離

本表の面積は昭和47年建設省国土地理院調べによる東西および南北の距離は5万分の1の地図から測定したもので多少の誤差がある。

Table with 4 columns: 府県面積, 方位地名, 東西距離, 方位地名, 南北距離. Data for Osaka Prefecture showing area and distances between various locations.

資料 国土地理院測量部

第2表 行政区画

本表は昭和48年4月1日現在におけるものである。

Table showing administrative divisions with columns for 市郡, 府民センター名, 管轄区町村名, 役所(場)数, 市数, 町数, 村数. Lists various municipalities and districts.

資料 大阪府企画部統計課。

第3表 市区町村の面積

総面積は昭和47年10月1日現在の区域について建設省国土地理院調べによる。なお耕地面積は昭和47年2月1日現在の農産調査によるがアールを四捨五入してあるので合計とはあわない。阪南町は昭和47年10月20日(南海町、東鳥取町を廃し合併)施行

Table with multiple columns for area statistics: 市区町村, 総面積, 耕地, 総面積, 耕地. Provides detailed area and land use data for various municipalities.

資料 大阪府企画部統計課。

第4表 税務署管轄区域

本表は昭和47年12月末日現在におけるものである。

Table showing tax office jurisdiction with columns for 税務署, 所在地, 管轄区域, 市町村数. Lists tax offices and their respective jurisdictions.

資料 大阪国税局。

第5表 主要山岳

本表は建設省国土地理院5万分の1地図より、標高によりおもなものを掲載した。なお市郡名は昭和47年12月末日現在、山頂への距離は慣習距離である。

Table with columns for 山名, 標高(メートル), 所属市郡名, 登山口の地名, 山頂への距離(キロ). Lists major mountains and their details.

資料 大阪府企画部統計課。

第 6 表 主 要 河 川

本表は昭和46年5月現在の大阪府管内河川流路延長調査から流路延長両岸平均10,000m以上のものを掲載した。

Table with columns: 河川名, 区, 域, 流路延長両岸平均. Lists major rivers like 淀川, 阿智川, 寝屋川, etc.

資 料 大阪府土木部河川課

第 7 表 主 要 池 沼

本表は昭和47年度に行われた「溜池調査」によるおもなものである。

Table with columns: 池名, 所 属 地, 堤 高, 堤 長, 水 面 積, 貯 水 量. Lists ponds like 久米池, 山明池, etc.

資 料 大阪府農林部耕地課。

第 8 表 都 市 公 園

本表は昭和47年4月1日現在の大阪府下都市計画公園一覽表から開設面積5ha以上のものを掲載した。※は府立

Table with columns: 名 称, 計 画 決 定 積, 開 設 面 積, 位 置, 施 設. Lists parks like 城 北 宮, 毛 馬 桜, etc.

資 料 「大阪府下都市計画公園一覽表」



第 10 表

府 県 別 民 有 地

本表は全国の各市町村（東京では区）が保管している土地台帳または土地補充課税台帳に登録された土地のうち、課税対象外の土地（官、公有地、公共用地、公共用道路、悪用水路、ため池、保安林、学校用地および神社・寺院などの境内地など）をのぞいた各年1月1日現在の数字である。

府 県	総 数			田	畑	宅 地	山 林	牧 場	原 野
	総 数	市 部	郡 部						
昭和 42 年	15 771 631	4 753 515	11 010 115	3 096 545	2 635 752	723 096	7 590 564	193 200	1 400 127
43	15 773 565	4 781 799	10 991 766	3 100 624	2 621 740	747 281	7 569 940	193 299	1 402 995
44	15 764 656	4 851 137	10 913 519	3 107 430	2 604 432	774 036	7 533 889	194 645	1 405 860
45	15 823 085	4 888 955	10 934 130	3 118 941	2 592 081	815 277	7 544 937	182 175	1 416 240
昭和 46 年	15 814 771	5 029 972	10 784 799	3 112 849	2 574 536	853 585	7 522 659	183 060	1 410 827
北 海 道	2 840 264	541 228	2 299 036	265 138	661 121	50 710	1 096 278	167 863	567 157
青 森 県	364 187	112 206	251 981	78 335	75 399	13 557	113 367	1 469	79 271
岩 手 県	712 760	193 409	519 351	79 360	83 180	14 565	389 545	7 266	137 404
宮 城 県	304 238	65 885	238 353	106 250	41 421	18 264	128 470	-	8 946
秋 田 県	317 354	74 835	242 519	113 363	29 610	12 971	91 605	17	68 797
山 形 県	345 888	153 697	192 194	103 286	42 346	12 494	147 278	6	39 306
福 島 県	552 655	199 744	352 911	107 048	95 670	18 383	279 699	3	47 710
茨 城 県	411 976	100 182	311 794	97 231	131 144	28 587	135 197	250	16 381
栃 木 県	340 140	149 457	190 682	98 056	57 153	21 264	148 163	501	12 206
群 馬 県	260 335	77 250	183 085	36 742	81 386	19 082	98 994	393	21 872
埼 玉 県	246 018	114 660	131 358	62 583	81 669	35 142	59 390	2	3 085
千 葉 県	358 953	168 262	190 691	102 627	83 256	33 908	118 281	1 441	14 542
東 京 都	114 897	78 296	36 601	4 457	20 135	44 973	36 918	-	4 843
神 奈 川 県	139 974	95 570	44 403	14 328	33 486	37 186	45 444	2	4 705
新 潟 県	488 483	181 040	307 443	179 187	52 293	23 755	208 562	0	18 687
富 山 県	144 119	63 041	81 077	72 729	9 266	11 336	44 879	-	3 708
石 川 県	163 246	75 758	87 487	51 361	14 958	9 773	80 934	0	4 870
福 山 県	169 995	77 298	92 697	46 762	7 802	7 738	102 781	0	3 119
山 梨 県	129 395	33 307	96 088	18 387	32 575	6 874	61 625	0	9 333
長 野 県	453 974	150 332	303 642	80 973	91 170	21 227	198 201	1 682	58 112
岐 阜 県	479 921	95 020	384 901	62 978	28 351	16 718	350 844	-	16 269
静 岡 県	435 596	246 473	189 122	50 031	69 951	26 813	86 059	53	26 675
愛 知 県	280 667	150 707	129 960	82 942	55 331	45 368	255 419	-	4 092
三 重 県	291 217	111 202	180 015	65 152	29 025	14 831	172 864	2	4 513
滋 賀 県	177 513	42 544	134 969	63 490	8 280	10 758	89 599	0	3 570
京 都 府	166 728	81 293	85 435	36 441	12 848	13 370	98 538	8	3 316
大 阪 府	91 581	78 170	13 411	27 025	6 696	35 532	19 065	-	649
兵 庫 県	424 874	156 157	268 717	93 497	16 512	30 945	269 953	79	7 907
和 歌 山 県	148 320	38 188	110 133	27 097	8 821	6 632	102 191	-	1 509
鳥 取 県	247 132	38 666	208 466	24 897	17 530	6 673	195 996	0	1 314
島 根 県	144 859	32 408	112 452	32 136	16 472	5 600	73 662	0	16 246
島 根 県	355 015	103 106	251 909	51 644	20 728	7 414	267 134	3	6 568
岡 山 県	349 021	111 038	237 983	84 454	32 218	17 557	206 131	18	5 550
広 島 県	439 735	92 572	347 163	67 459	30 808	18 484	315 097	35	4 743
山 口 県	305 940	128 351	177 589	67 690	20 866	15 489	190 622	0	7 150
徳 島 県	190 218	38 320	151 898	28 183	20 921	6 547	132 253	0	700
香 川 県	112 272	31 962	80 310	35 499	13 309	8 283	52 652	-	358
愛 媛 県	286 781	85 121	201 660	41 016	43 372	11 552	187 820	-	1 642
高 知 県	332 360	106 805	225 555	33 046	22 033	5 257	266 941	-	3 478
福 岡 県	275 516	99 505	176 011	95 964	29 967	33 761	87 045	25	20 643
佐 賀 県	143 202	53 426	89 776	51 160	20 587	7 008	46 135	3	17 352
長 崎 県	176 045	58 165	117 880	31 748	50 161	10 244	66 915	11	15 388
熊 本 県	284 992	67 394	217 598	79 170	69 587	15 839	93 281	1 196	24 759
大 分 県	213 175	77 886	135 289	54 386	33 161	11 603	79 595	577	31 830
宮 崎 県	226 050	98 294	127 756	46 586	49 896	11 602	94 192	123	22 343
鹿 児 島 県	377 191	101 745	275 446	59 955	122 064	18 459	137 046	28	38 208

第 2 章  
気 象