

第 1 章

土 地

# 第 1 章 土 地

## 位置および面積

本府の極所の地名および経緯度をみると、極東は枚方市大字穂谷（東経135°45'）、極西は泉南郡岨町多奈川小島（東経135°07'）、極南は同じく泉南郡岨町多奈川西畑（北緯34°16'）、極北は豊能郡能勢町天王（北緯35°02'）で、その直距離は東西60.5km、南北86.3kmに及んでいる。また本府の大半は摂津平野、河内平野、和泉平野を合したいわゆる大阪平野で占められ、北部は京都府、東部一帯は生駒、葛城の両山脈をへだてて奈良県に接し、南部は和泉山脈を境として和歌山県に、西部では大阪市以北を兵庫県に、またその以南は大阪湾にのぞんでいる。

昭和46年10月1日の大阪府面積は1,854.35km<sup>2</sup>で、全国46都道府県中最少のものとなっており、大阪市をはじめとする31市12町2村からなりたっている。

## 地勢および地質

大阪平野の中心をなす大阪市およびその周辺地域は、淀川、大和川の営む堆積作用によって生まれた土地であり、上町台地一帯を除いては概して低地である。

和歌山県と境を接する葛城山脈は本府東南におこり、延々地を北にはせて奈良県境を区画する生駒山脈と結び、葛城、金剛、信貴、生駒の諸山はこれらに属している。また本府南部には和泉山脈があって支山脈が北東に走り、七越、槇尾、天野の諸山が起伏し、北部では中岡山脈の糸勢南におよび能勢、箕面、龍王の諸山をようし、その姿はいずれも優美で人々に親しまれている。

淀川はその源を滋賀県びわ湖に発し、瀬田川、宇治川となって京都府を貫流し、途中桂川を合せたところより本府東北部に入り毛馬より二つに分れ、西へ淀川（昭和40年4月1日から名称変更〈旧名称新淀川〉以下同様）、南に流れては中之島をはさみ、旧淀川（大川・旧堂島川・安治川）、土佐堀川となり合流して大阪湾に注いでいる。また南に流れるこれらの川を利用して豊臣秀吉が1585年に東横堀川等、松平忠明が1615年安井道頓に命じて道頓堀川を開かせ、10数余の疎水路が設けられて「水の都」として大いにさかえたが、近年これらの川は汚染度を高めるとともにあまり用をなさず、埋立などにより交通まひ解消の一翼をになって、市内高速道路、駐車場として再び脚光をあびている。

大和川は奈良県におこり金剛山と生駒山の間を流れて府内に入り、藤井寺市で石川と合流し、西に流れて大阪市南部、堺市、松原市との間を縫って大阪湾に注いでい

る。この大和川は淀川につぐ大きな川であるが、河心は年とともに砂に埋まり浅瀬となって水運の便を欠いている。またこのほか著名な川として石津川、津田川等の諸川があるが、いずれも水運に恵まれていない。

池沼は府下に約1万5千ほど点在するが、多くは田圃灌がい用に供せられるもので、そのうち規模の大きなものとして久米田池（岸和田市）、狭山池（狭山町）、光明池（和泉市）が水面積40ヘクタール前後があり、そのほかでは大海池、宝池の約17ヘクタールをあげられる。

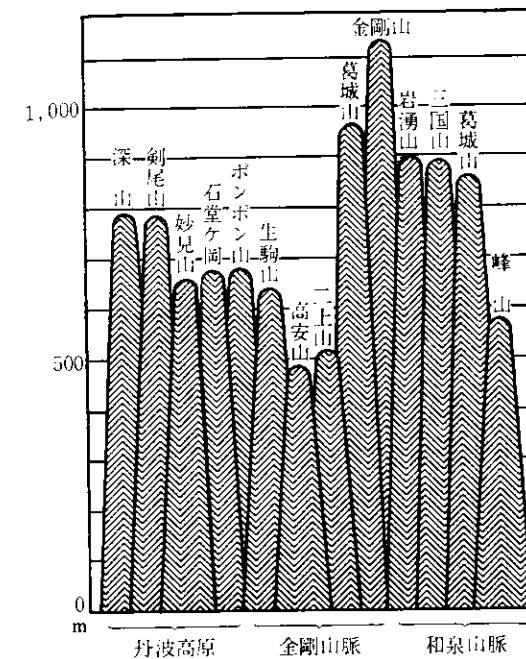
本府の地質の最大面積を占めるものは、第4紀古層および第4紀新層であって、和泉沿海の地方は主として前者に属し、摂津南部および河内平野は後者に属している。またこれにつぐものは摂津中央部、河内東北部および和泉中央部より河内南部にわたる第3紀層と、河内、和泉の山間部の片麻岩層および和泉の砂岩層とである。なお花こう岩層は河内東北部の山間および摂津北部に分布し、秩父古生層は摂津北部においてみられるだけとなっているほか、雲英安山岩は大和川支流、源川上流の河内の山間において、また石灰岩は摂津北部の山間にわずかにみられる。

## 行政区域のへんせん

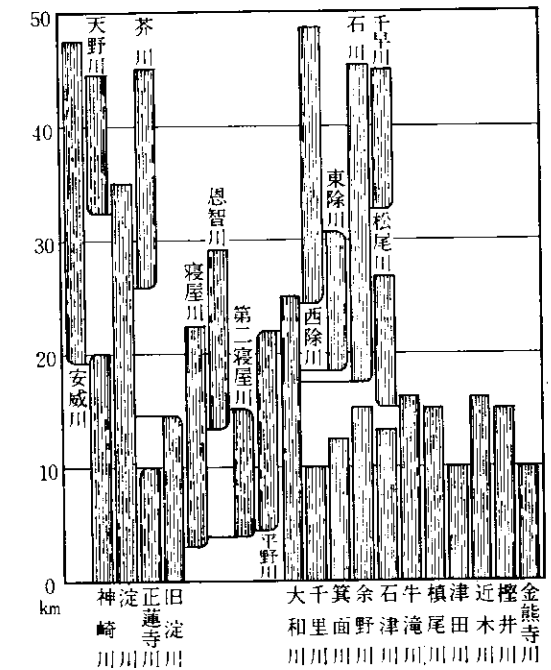
明治元年、新政府は大阪鎮台を置いて摂津の一部と河内、和泉、大和の三国を管轄させたが、間もなく大阪裁判所と改称、摂、河、泉三国を管轄させ、しかも数カ月にして大阪府について堺県を設け、同2年1月にはさらに分岐して摂津県、河内県がおかれて府の管轄区域は大阪市街のみとなった。しかし同年11月地方府県の大改革により、摂津国における従来の諸府県を廃して大阪府が新たにおかれ、その後奈良県は廃されて堺県に合したが、堺県もまた同14年に大阪府に入り、同20年旧奈良県は大阪府から離れて県制をしき、これまで幾度となく統廃合を繰り返してきた行政区域もようやく落ち着いた。

以後現在まで本府の管轄地は殆んど変わらず、昭和33年4月1日に京都府南桑田郡樫田村が高槻市に、同じく亀岡市の一部が豊能郡東能勢村に編入されたにすぎないが、この間府内での統廃合ならびに、それらによる新都市の設置を見て、明治22年市町村施行時の2市12町310カ村を数えた市町村数は減少、さらに昭和28年10月から施行された町村合併促進法により急激な統廃合をつづけ、昭和46年末現在では前記のとおり31市12町2村が存在することとなった。

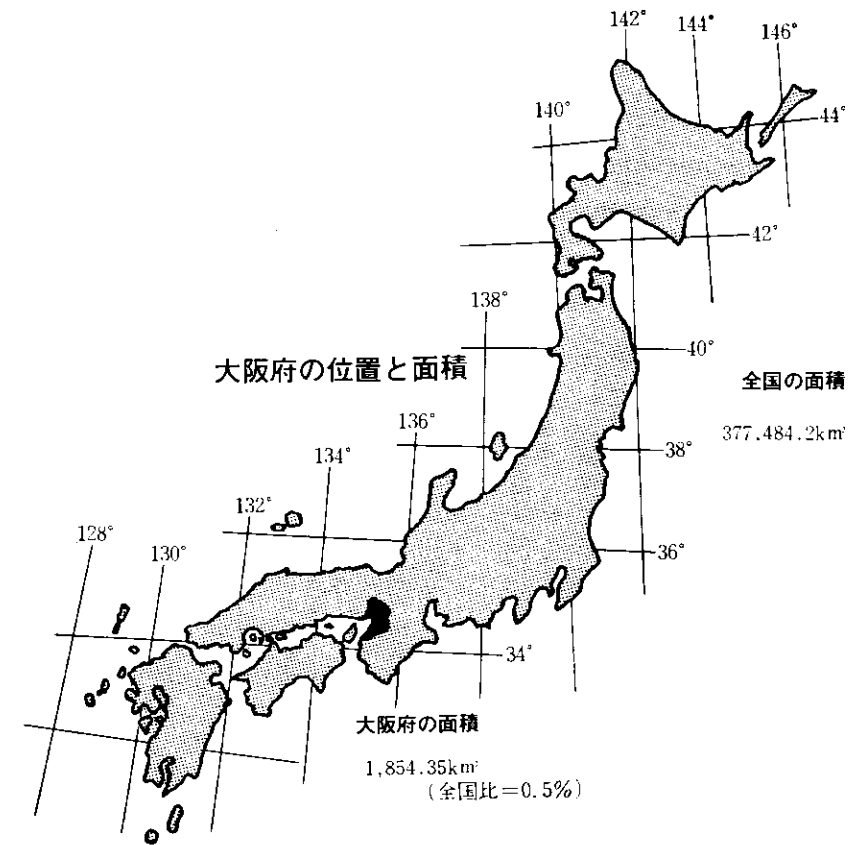
### 山 岳 の 標 高



### 河 川 の 流 長



### 大阪府の位置と面積



第1表 面積と方位・距離

本表の面積は昭和46年建設省国土地理院調べによる東西および南北の距離は旧陸軍参謀本部5万分の1の地図から測定したもので多少の誤差がある。

Table with 7 columns: 府県面積, 方位地名, 東西距離, 方位地名, 南北距離. Data for Osaka Prefecture showing area and distances between various locations.

資料 大阪府企画部統計課。

第2表 行政区画

本表は昭和47年4月1日現在におけるものである。

Table with 7 columns: 市郡, 府民名センター, 管轄区町村名, 役所数(場), 市数, 町数, 村数. Lists municipalities and their administrative divisions.

資料 大阪府企画部統計課。

第3表 市区町村の面積

総面積は昭和46年10月1日現在の区域について建設省国土地理院調べによる。なお耕地面積は昭和46年2月1日現在の農業調査によるがアールを四捨五入してあるので合計とはあわない。交野町は昭和46年11月3日市制施行

Table with 10 columns: 市区町村, 総面積(うち耕地), 市区町村, 総面積(うち耕地), 市区町村, 総面積(うち耕地), 市区町村, 総面積(うち耕地), 市区町村, 総面積(うち耕地). Detailed area breakdown by municipality.

資料 大阪府企画部統計課。

第4表 税務署管轄区域

本表は昭和46年12月末日現在におけるものである。

Table with 5 columns: 税務署, 所在地, 管轄区域, 市町村数. Lists tax offices and their jurisdictions across Osaka Prefecture.

資料 大阪国税局。

第5表 主要山岳

本表は建設省国土地理院5万分の1地図より、標高によりおもなものを掲載した。なお市郡名は昭和46年12月末日現在、山頂への距離は慣行距離である。

Table with 5 columns: 山名, 標高(メートル), 所属市郡名, 登山口の地名, 山頂への距離(キロ). Lists major mountains and their details.

資料 大阪府企画部統計課。

第 6 表 主 要 河 川

本表は昭和46年5月現在の大阪府管内河川内陸延長調査から河川延長両岸平均10,000m以上のものを掲載した。

Table with columns: 河川名, 区, 域, 流路延長両岸平均. Lists major rivers like 淀川, 阿波川, 宇治川, etc., with their respective regions and lengths.

資 料 大阪府土木部河川課

第 7 表 主 要 池 沼

本表は昭和46年度に行われた「溜池調査」によるおもなものである。

Table with columns: 池名, 所, 属, 地, 堤高, 堤長, 水面積, 貯水量. Lists various ponds and reservoirs like 久米池, 山明池, etc., with their locations and specifications.

資 料 大阪府農林部耕地課

第 8 表 都 市 公 園

本表は昭和46年4月1日現在の大坂府下都市計画公署一覽表から開設面積5ha以上のものを掲載した。※は府立

Table with columns: 名称, 計画決定面積, 開設面積, 位置, 施設. Lists public parks like 城島公園, 中之島公園, etc., with their planned and actual areas and facilities.

資 料 大阪府土木部公園課

第 9 表

市 郡 別

民 有 地

本表は各市町村保管の土地課税台帳または土地補充課税台帳に登録された土地に関する各年1月1日現在の数字であ  
りてある。このため内訳と総数と一致しないものもある。変更町は昭和46年11月3日市制施行

なお評価総地積の単位は又又は坪であるがhaに換算。評価総地積の小数点以下および評価額の千円以下は四捨五入

市 郡	総 数		田		畑 (樹園地を含む)		宅 地	
	総地積	評価額	総地積	評価額	総地積	評価額	総地積	評価額
昭和 42 年	91 236	2 310 742 276	32 119	28 566 123	7 597	5 123 992	29 066	2 226 029 098
43	91 026	2 353 735 506	30 975	28 040 090	7 430	5 280 065	30 348	2 265 572 222
44	91 147	2 383 708 644	29 917	27 972 760	7 258	6 132 432	31 674	2 295 088 274
45	91 508	6 014 558 163	28 206	51 968 074	6 861	13 437 777	33 966	5 785 222 206
昭和 46 年	91 581	6 143 659 464	27 025	51 142 251	6 696	13 444 062	35 578	5 909 583 271
市 部 計	78 169	6 059 388 230	22 390	47 659 723	5 864	13 054 826	33 719	5 833 408 771
郡 部 計	13 412	84 271 234	4 635	3 482 528	832	389 236	1 859	76 174 500
大阪市地域	10 969	3 336 944 247	587	2 374 958	259	1 412 358	9 682	3 265 503 225
北大阪地域	20 793	873 249 306	5 854	11 835 111	797	1 331 815	6 458	819 924 839
東大阪地域	20 336	970 420 698	6 541	10 959 024	1 394	1 932 528	8 648	929 641 338
南河内地域	12 241	143 884 298	5 129	5 641 092	1 150	836 167	2 240	130 258 472
泉州地域	27 243	819 160 914	8 914	20 332 066	3 096	7 931 194	8 550	784 255 397
大阪市	10 969	3 336 944 247	587	2 374 958	259	1 412 358	9 682	3 265 503 225
大塚市	7 886	493 554 271	2 297	14 124 707	826	6 742 589	3 747	455 839 087
岸和田市	3 996	76 139 262	1 436	1 252 156	794	371 001	985	72 890 808
豊池	2 108	223 856 458	444	2 285 021	123	791 393	1 434	213 621 206
中田	1 180	66 807 221	225	198 160	89	48 344	428	62 994 698
吹田市	1 638	148 395 305	413	2 601 806	90	207 370	1 024	138 580 953
泉大津市	654	47 191 268	205	569 672	19	68 267	406	44 343 623
高貝市	4 764	185 518 506	1 302	3 128 378	80	64 070	1 450	177 916 531
高島市	1 794	29 897 112	687	571 120	193	84 565	472	27 875 256
守口市	794	89 825 855	152	444 955	8	5 306	626	87 851 193
枚方市	3 990	155 105 746	1 411	5 993 798	312	1 221 909	1 703	142 232 038
茨木市	3 455	132 251 474	1 349	2 092 684	83	69 508	1 003	116 703 591
八尾市	3 108	123 258 804	1 184	952 658	267	146 354	1 224	120 014 809
佐野市	2 309	29 107 902	1 010	999 871	110	65 660	626	27 235 791
富田	2 031	21 528 937	915	711 596	154	58 125	314	17 591 284
寝屋川市	1 837	77 666 984	785	663 844	140	51 916	784	76 311 756
河内長野市	2 830	23 222 259	850	645 602	268	117 558	398	21 339 859
松原市	1 123	32 715 531	600	604 694	38	26 819	470	31 820 615
大和	1 395	56 422 786	417	363 377	42	21 906	534	55 785 832
和泉	4 299	27 554 999	1 217	1 260 511	848	471 145	536	25 315 287
箕面市	2 357	55 517 021	460	393 466	156	88 622	425	52 930 829
柏原市	1 455	19 194 212	356	557 380	340	325 794	269	18 012 545
羽曳野市	1 629	23 550 757	761	715 189	260	141 069	358	21 979 023
門真市	1 010	72 670 664	422	371 440	5	2 319	560	71 981 957
摂津市	898	43 984 437	439	401 876	10	5 726	415	42 374 590
高石市	776	66 773 058	159	158 050	13	8 102	584	65 033 527
井寺市	566	18 514 988	283	1 520 156	28	271 782	234	15 941 918
東大阪	4 226	350 530 713	1 023	931 782	157	103 178	2 440	334 013 118
南泉	1 964	16 165 435	698	520 328	127	53 085	371	14 649 799
四條	1 131	15 522 017	302	250 488	24	8 986	217	14 724 023
三島郡	479	14 015 125	71	65 876	28	12 609	139	13 088 512
豊能郡	3 915	2 903 759	1 150	667 844	138	44 173	139	1 713 929
泉北郡	215	9 781 036	60	56 325	11	6 909	131	9 473 146
泉南郡	3 350	22 996 571	1 145	819 326	154	59 871	691	21 599 073
南河内郡	4 063	24 351 826	1 719	1 443 855	402	220 814	466	21 585 773
北河内郡	1 390	10 222 917	490	429 302	99	44 860	293	8 714 067

池	沼	山	林	原	野	鉄 軌 道		雑 地 積	
						総地積	評価額	総地積	評価額
141	1 751 957	19 528	3 356 367	876	2 654 803	561	19 657 275	1 909	43 259 936
184	2 472 896	19 300	3 558 622	725	761 598	568	19 875 263	1 535	28 174 750
173	2 008 069	19 260	3 591 637	703	644 100	589	20 555 386	1 574	27 715 988
153	4 445 999	19 266	13 312 479	646	4 402 117	582	50 878 113	1 828	90 891 398
154	4 707 028	19 065	12 929 842	649	3 909 924	580	51 005 733	1 834	96 937 353
153	4 696 567	13 448	12 229 104	522	3 873 585	523	50 354 670	1 550	94 110 984
1	10 461	5 617	700 738	127	36 339	57	651 063	284	2 826 369
49	3 575 741	-	-	-	-	138	25 780 300	254	38 297 665
25	646 733	6 823	8 874 877	198	2 993 052	95	7 074 296	543	20 568 583
21	136 716	3 090	1 221 204	114	410 472	136	9 557 634	392	16 561 782
2	46 851	3 243	585 171	153	21 529	83	1 337 470	241	5 157 546
56	300 987	5 909	2 248 590	183	484 871	128	7 256 033	407	16 351 777
49	3 575 741	-	-	-	-	138	25 780 300	254	38 297 665
55	299 087	697	1 021 221	29	331 856	44	4 144 119	191	11 051 605
-	-	671	155 248	78	76 031	8	630 779	24	763 239
2	191 597	55	3 079 786	19	848 127	14	1 564 077	17	1 475 251
-	-	310	700 013	19	233 753	7	1 141 301	102	1 490 952
1	53 899	45	2 554 858	32	1 846 103	20	1 566 428	13	983 888
-	-	-	-	1	33 695	5	617 743	18	1 558 268
16	193 636	1 786	981 319	33	31 218	18	1 144 038	79	2 059 316
0	1 548	397	192 887	5	7 092	12	428 271	28	736 373
0	22	-	-	-	-	10	1 516 904	0	7 475
2	2 979	371	972 220	76	364 778	22	763 941	93	3 554 083
3	5 080	784	1 091 586	23	3 345	10	633 755	200	11 651 925
-	-	397	35 064	1	25 383	24	1 050 687	11	1 033 849
-	-	542	86 369	4	15 772	11	642 806	6	61 633
-	-	471	50 730	68	6 391	11	219 774	98	2 891 037
1	257	79	8 011	5	1 555	21	607 465	22	22 180
-	-	1 225	221 817	32	4 844	24	289 800	33	602 779
1	1 712	3	2 375	1	589	9	256 535	1	2 192
1	48 074	394	27 909	-	-	-	-	7	175 688
-	-	1 659	400 393	18	3 985	-	-	21	103 678
-	-	1 246	157 942	6	2 381	4	240 735	60	1 703 046
-	-	456	42 836	12	14 910	10	90 401	12	150 346
-	-	189	21 700	25	6 377	21	181 584	15	505 815
15	11 633	-	-	0	80	4	295 881	4	7 354
3	192 060	-	-	2	1 465	13	546 720	16	462 000
0	352	2	194 467	0	3 088	7	478 270	11	897 203
1	45 139	5	47 448	-	-	9	271 494	6	417 051
2	73 751	453	40 769	0	118	37	5 160 111	114	10 207 886
-	-	678	80 005	30	10 470	7	90 751	53	760 997
-	-	535	62 131	2	179	-	-	51	476 210
1	10 458	192	31 788	-	-	5	236 508	43	569 374
0	3	2 404	277 585	65	26 600	2	734	17	172 831
-	-	-	-	-	-	2	59 948	11	184 708
-	-	1 263	118 000	18	2 882	32	163 346	47	234 073
-	-	1 351	241 101	27	3 328	8	118 283	90	738 672
-	-	407	32 264	17	3 469	8	72 244	76	926 711

第 10 表 府 県 別 民 有 地

本表は全国の各市町村（東京では区）が保管している土地台帳または土地補充課税台帳に登録された土地のうち、課税対象外の土地（官、公有地、公共用地、公共用道路、悪用水路、ため池、保安林、学校用地および神社・寺院などの境内地など）をのぞいた各年1月1日現在の数字である。

府 県	総 数			田	畑	宅 地	山 林 牧 場	原 野	
	総 数	市 部	郡 部						
昭和 41 年	15 746 992	4 581 538	11 165 453	3 097 758	2 646 570	700 322	7 589 103	191 414	1 396 376
42	15 771 631	4 753 515	11 010 115	3 096 542	2 635 752	723 096	7 950 564	193 200	1 400 127
43	15 773 565	4 781 799	10 991 766	3 100 624	2 621 740	747 281	7 569 940	193 299	1 402 995
44	15 764 656	4 851 137	10 913 519	3 107 430	2 604 432	774 036	7 533 889	194 645	1 405 860
昭和 45 年	15 823 085	4 888 955	10 934 130	3 118 941	2 592 081	815 277	7 544 937	182 175	1 416 240
北 海 道	2 834 809	517 464	2 317 345	262 496	662 712	49 206	1 094 786	166 698	566 713
青 森 県	365 714	112 468	253 246	76 698	76 500	13 137	114 174	1 357	80 947
岩 手 県	721 624	198 722	522 902	77 611	83 010	14 125	395 894	8 510	140 986
宮 城 県	303 802	65 814	237 988	105 767	41 736	17 420	129 020	-	8 989
秋 田 県	313 117	74 540	238 577	113 237	30 165	12 640	89 114	17	67 035
山 形 県	344 170	152 125	192 046	102 830	42 439	12 063	146 452	6	39 253
福 沢 県	548 194	197 899	350 295	106 563	95 446	17 715	277 814	1	46 803
茨 城 県	412 446	97 752	314 693	97 333	131 868	27 628	135 760	6	16 576
栃 木 県	338 411	135 550	202 861	96 419	59 249	20 251	147 258	465	12 173
群 馬 県	268 638	77 838	190 800	37 327	82 174	18 144	107 040	526	21 731
埼 埼 千 県	246 546	109 530	137 015	63 545	83 050	33 130	59 831	-	3 119
新 潟 県	358 175	155 378	202 797	102 931	84 363	32 178	118 516	1 469	14 392
東 京 都	114 905	74 384	40 522	4 859	21 696	43 338	36 629	-	4 834
神 奈 川 県	140 397	91 930	48 466	14 894	34 787	35 194	46 420	2	4 758
新 潟 県	488 484	176 392	312 091	179 335	52 787	22 850	209 087	-	18 583
富 山 県	144 815	63 343	81 472	73 362	9 440	10 801	45 250	-	3 765
石 川 県	163 560	71 132	92 428	51 837	15 021	9 376	81 193	0	4 849
福 山 県	171 053	77 153	93 900	46 624	7 904	7 407	104 264	0	3 158
山 梨 県	129 633	33 278	96 355	18 485	32 767	6 673	61 681	-	9 488
長 野 県	452 308	150 120	302 188	81 029	91 422	20 105	195 269	1 682	60 499
岐 阜 県	478 691	94 218	384 473	63 475	29 029	15 805	349 490	-	16 242
静 岡 県	436 101	233 607	202 493	51 315	70 854	25 295	255 787	58	26 358
愛 知 県	277 677	140 727	136 950	83 747	54 241	41 813	88 387	-	4 065
三 重 県	291 462	107 070	184 392	66 832	29 448	13 924	173 078	2	4 590
滋 京 府	177 088	38 453	138 635	63 737	8 371	10 004	89 704	0	3 543
大 阪 府	167 120	81 390	85 730	36 809	13 022	12 843	98 970	8	3 299
兵 庫 県	91 508	75 067	16 441	28 206	6 861	33 966	19 266	-	646
和 歌 山 県	425 621	155 275	270 346	94 654	16 761	29 515	271 204	27	7 971
鳥 取 県	148 203	38 045	110 158	27 380	8 903	6 278	102 114	-	1 476
島 根 県	248 968	38 550	210 418	25 117	17 519	6 342	198 001	1	1 314
岡 山 県	145 697	32 308	113 389	32 235	16 581	5 367	74 758	-	16 098
島 根 県	358 476	103 098	255 378	51 901	20 904	7 229	270 315	0	6 666
岡 山 県	349 127	98 148	250 979	84 950	32 384	16 494	206 612	1	5 607
山 口 県	442 574	88 950	353 624	68 190	30 897	17 892	317 990	34	4 751
徳 島 県	307 949	126 442	181 507	68 082	20 605	14 954	190 877	1	6 903
香 川 県	190 837	37 986	152 850	28 190	21 166	6 356	132 876	-	735
愛 媛 県	112 126	31 894	80 232	35 708	13 372	7 952	52 596	-	352
高 知 県	286 706	85 113	201 593	41 399	43 399	11 089	187 852	-	1 665
福 岡 県	332 380	106 887	225 493	33 283	22 394	5 264	266 526	-	3 519
福 佐 長 熊 県	273 652	98 866	174 786	96 903	30 182	32 019	85 348	23	21 001
佐 賀 県	143 486	53 645	89 842	51 388	20 503	6 738	45 931	3	17 983
長 崎 県	175 324	57 653	117 671	31 805	50 340	9 816	66 834	11	14 952
熊 本 県	285 154	65 096	220 058	79 057	70 029	15 477	93 985	1 196	24 330
大 宮 鹿 児 島 県	213 230	77 176	136 055	54 613	33 244	10 664	79 796	-	32 935
分 島 県	226 322	88 870	137 452	46 750	50 133	10 743	94 407	69	22 446
鹿 児 島 県	376 803	101 609	275 194	60 031	122 399	18 050	136 779	2	38 143

資 料

「日本統計年鑑」

