

第 1 章

土 地

# 第1章 土地

## 位置および面積

本府の極所の地名および経緯度をみると、まず極東は枚方市大字穂谷（東経135°45'）極西は泉南郡岬町多奈川小島（東経135°07'）極南は同じく泉南郡岬町多奈川西畑（北緯34°16'）、極北は豊能郡能勢町天王（北緯35°02'）となり、距離は東西60.5km、南北86.8kmに及んでいる。また本府の大半を摂津平野、河内平野、和泉平野を合したいわゆる大阪平野で占められ、北部は京都府、東部一帯は生駒、葛城の両山脈をへだてて奈良県に接し、南部一帯は和泉山脈を境として和歌山県に、西部では大阪市以北を兵庫県に、以南は大阪湾にのぞんでいる。

昭和41年末現在の大阪府の面積は1,844.95km<sup>2</sup>で全国46都道府県中最少のものとなっており、大阪市をはじめとし、市の数30と15町2村からなりたっている。

## 地勢および地質

大阪平野の中心をなす大阪市およびその周辺は、淀川、大和川の営む堆積作用によって生れた土地であり、上町台地一帯を除いては概して低地である。

和歌山県と境を接する葛城山脈は本府東南におこり、延々地を北にはせて奈良県境を区画する生駒山脈と結び、葛城、金剛、信貴、生駒の諸山はこれに属している。また本府南部には和泉山脈があって支山脈が北東に走り、七越、槇尾、天野の諸山が起伏し、北部では中国山脈の余勢をかって南におよび能勢、箕面、龍王の諸山をようし、その姿はいずれも優美で人々に親しまれている。

淀川はその源を滋賀県びわ湖に発し、瀬田川、宇治川となって京都府を貫流し、途中桂川を合せてたところより本府東北部に入り毛馬より二つに分れ、西に新淀川、南に流れて、中之島をはさみ、堂島川、土佐堀川となり合流するところから安治川と名を変え大阪湾に注いでいる。また南に流れるこれらの川を利用して豊臣秀吉が1585年に東横堀川等、松平忠明が1615年安井道頓に命じて道頓堀川を開かせ10数余の疎水路が設けられて水の都、として大いにさかえたが、近年これらの川は汚染度を高めるのみでその用をなさず、交通まひ解消の一翼をになって、市内高速道路、駐車場として再び脚光をあびている。

大和川は奈良県において金剛山と生駒山の間を流れて府内に入り、南河内郡美陵町で石川と合流し、西に流れて大阪市南部、堺市、松原市との間を縫って大阪湾に注いでいる。この大和川は淀川につぐ大きな川であるが、

河心は年とともに砂に埋まり浅瀬となって水運の便を欠いている。またこのほか著名な川として石津川、津田川等の諸川があるがいずれも水運に恵まれない。

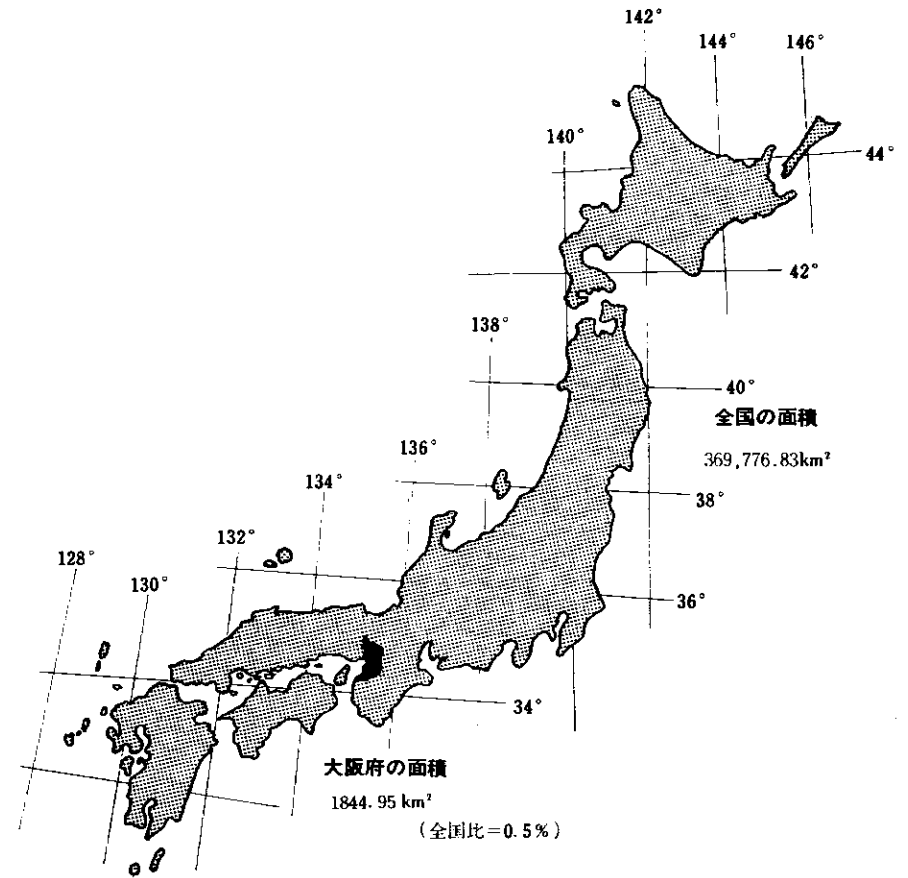
池沼は府下に約1万6千ほど点在するが、多くは田園灌漑がいの用に供せられるもので、そのうち規模の大きなものとして久米田池（岸和田市）狹山池（狭山町）光明池（和泉市）が水面積40ヘクタール前後で、その他大海池、室池の約17ヘクタールを上げられる。

本府の地質の最大面積を占めるものは、第4紀古層および第4紀新層であって、和泉沿海の地方は主として前者に属し、摂津南部および河内平坦部は後者に属している。またこれにつぐものは摂津中央部、河内東北部および和泉中央部より河内南部にわたる第3紀層と河内、和泉の山間部の片麻岩および和泉の砂岩層とである。なお花こう岩は河内東北部の山間および摂津北部に分布し、秩父古生層は摂津北部においてみただけとなっているほか、雲英安山岩は大和川支流、源川上流の河内の山間において、また石灰岩は摂津北部の山間にわずかにみられる。

## 行政区域のへんせん

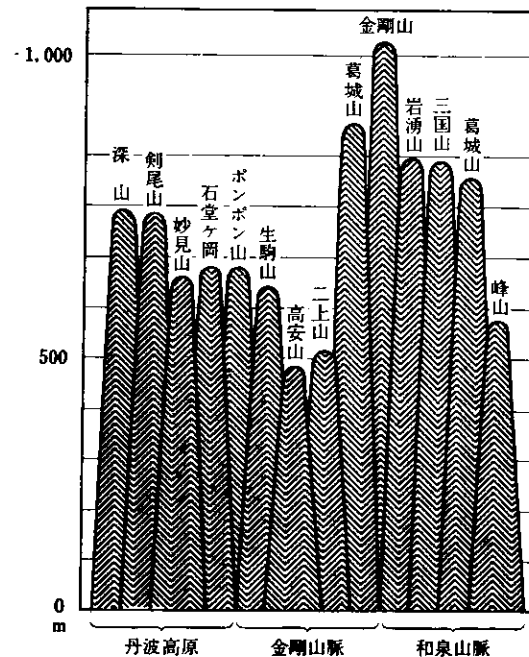
明治元年、新政府は大阪鎮台において摂津の一部と河内、和泉、大和の三国を管轄させたが間もなく大阪裁判所と改称、摂、河、泉、三国を管轄させ、しかも数か月にして大阪府について堺県を設け、同2年1月にはさらに分枝して摂津県、河内がおかれて府の管轄区域は大阪市街のみとなった。しかし同4年11月地方府県の大改革により、摂津国における従来の諸府県を廃して大阪府が新たにおかれ、その後奈良県は廃されて堺県に合したが、堺県もまた同14年に大阪府に入り、同20年旧奈良県は大阪府から離れて県制をしき、これまで幾度となく統廃合を繰り返してきた行政区画もようやく落ち着いた。

以後現在まで本府の管轄地は殆んど変わらず、昭和33年4月1日に京都府桑内郡樫田村が高槻市に、同じく亀岡市の一部が豊能郡東能勢村に編入されたにすぎないが、この間府内での統廃合ならびに、それらによる新都市の設置を見て、明治22年市町村制施行時の2市12町310カ村を数えた市町村数は、さらに昭和28年10月から施行された町村合併促進法により急激な統廃合をつづけ、昭和41年末現在では前記のとおり30市15町2村が存在することとなった。なおこの市数30は北海道29市を追い抜き全国第1位の数となっている。



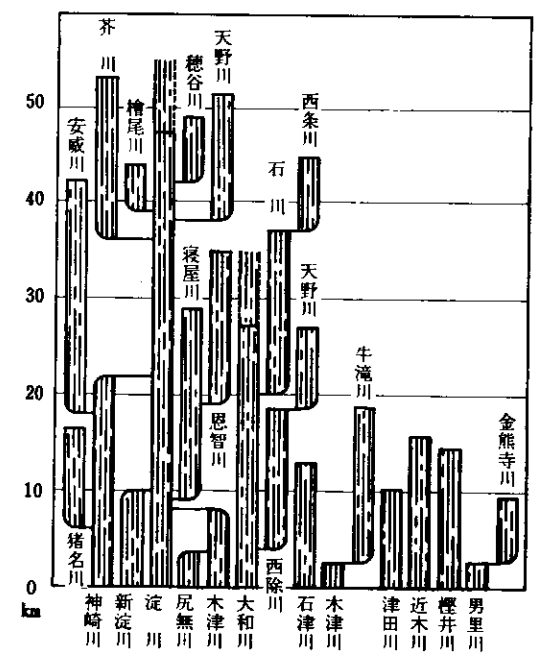
## 山岳の標高

第5表参照



## 河川の流長

第6表参照



第1表 面積と方位・距離

本表の面積は昭和41年建設省国土地理院調べに昭和41年12月末日現在大阪府公表に記載された臨海開発造成地の面積を含めてある。東西および南北の距離は旧陸軍参謀本部5万分の1の地図から測定したもので多少の誤差がある。

Table with 7 columns: 府県, 面積, 方位, 地名, 東西距離, 方位, 地名, 南北距離. Data for Osaka Prefecture showing area and distances to various locations like Toyonaka and Suita.

資料 大阪府企画部統計課。

第2表 行政区画

本表は昭和41年12月末日現在におけるものである。

Table with 7 columns: 市郡, 地方事務所名, 管轄区, 町村名, 役所数(場), 市数, 町数, 村数. Lists municipalities and their administrative divisions.

資料 大阪府企画部統計課。

第3表 市区町村の面積

総面積は昭和41年12月末日現在の区域について建設省国土地理院調べに大阪府公表に記載された臨海開発造成地の一部を含めてある。なお耕地面積は昭和41年2月1日現在の農業調査による。なお市区町村域は昭和41年度末現在である。

Table with 8 columns: 市区町村, 総面積, 耕地面積, 市区町村, 総面積, 耕地面積, 市区町村, 総面積, 耕地面積. Detailed area data for various municipalities.

資料 大阪府企画部統計課。

第4表 税務署管轄区域

本表は昭和42年12月末日現在におけるものである。

Table with 5 columns: 税務署, 所在地, 管轄区域, 市町村数. Lists tax offices and their jurisdictions across Osaka.

資料 大阪国税局。

第5表 主要山岳

本表は建設省国土地理院5万分の1地図より、標高によりおもなものを掲載した。なお市郡名は昭和41年12月末日現在、山頂への距離は慣称距離である。

Table with 5 columns: 山名, 標高(メートル), 所属市郡名, 登山口の地名, 山頂への距離(キロ). Lists major mountains and their details.

資料 大阪府企画部統計課。

第 6 表 主 要 河 川

本表は大阪府管内の主要河川を河川法適用河川ならびに同法準用河川について昭和37年4月現在で掲載した。

Table with 5 columns: 川名, 水源地名, 流末地名, 管内経過距離 (km). Lists major rivers like淀川, 大和川, 男木川, etc.

資料 大阪府土木部河川課。

第 7 表 主 要 池 沼

本表は昭和36年7月20～8月4日の間に行われた「溜池調査」によるもので昭和39年末現在再確認してある。

Table with 7 columns: 池名, 所属地, 堤高 (m), 堤長 (m), 水面積 (ha), 貯水量 (m³). Lists ponds like 久米田池, 狭山池, etc.

資料 大阪府農林部耕地課。

第 8 表 都 市 公 園

本表は昭和41年4月1日の大阪府下都市計画公園一覽表から開設面積3ha以上のものを掲載した。※は府営

Table with 5 columns: 名称, 所在地, 施設, 計画決定面積 (ha), 開設面積 (ha). Lists parks like 城北公園, 旭町公園, etc.

資料 大阪府土木部公園課。

第 9 表

市 郡 別

民 有 地

本表は各市町村保管の土地課税台帳または土地課税台帳に登録された土地に関する各年1月1日現在の数字であ  
りてある。このため計、総計と一致しないものもある。昭和39年度において自治省告示第159号固定資産評価基準にもと

る。なお評価地積の単位は反または坪であるがhaに換算、評価総地積の小数点以下および総価額の千円以下は四捨五入  
すき評価替えが実施されている。

市 郡	総 数		田		畑 (樹園地を含む)		宅 地	
	評 価 総 地 積	総 評 価	評 価 総 地 積	総 評 価	評 価 総 地 積	総 評 価	評 価 総 地 積	総 評 価
昭和 37 年	92 680	298 783 566	38 188	20 170 988	8 850	2 951 957	21 781	269 443 041
38	92 691	302 923 365	37 247	19 627 516	8 640	2 876 362	22 794	273 846 701
39	91 467	2 142 596 566	35 693	29 390 872	8 300	5 202 492	24 567	2 059 033 676
40	91 740	2 204 452 598	34 533	28 547 535	8 118	5 539 544	26 158	2 121 066 698
昭和 41 年	91 013	2 241 685 083	33 117	27 340 085	7 762	5 103 231	27 496	2 159 322 090
市 郡 計	74 969	2 213 018 019	27 001	23 012 444	6 595	4 599 239	25 860	2 137 472 302
郡 部 計	16 044	28 667 064	6 116	4 327 841	1 167	503 992	1 636	21 849 788
大 阪 市	11 185	1 554 451 677	1 085	1 507 465	278	1 203 670	9 189	1 519 434 311
堺 市	7 386	156 806 326	2 610	2 764 469	955	880 986	2 915	150 858 133
岸 和 田 市	3 830	21 728 636	1 492	1 202 256	809	343 515	735	19 494 165
豊 中 市	2 145	57 267 636	681	561 717	181	94 459	1 125	55 954 351
池 田 市	1 162	17 795 570	270	227 639	104	52 638	394	16 930 158
吹 田 市	1 731	37 392 128	650	603 152	141	122 186	790	35 655 658
泉 大 津 市	601	11 258 523	241	220 389	30	17 126	305	10 558 838
高 槻 市	4 842	37 876 977	1 827	1 810 558	106	69 303	917	35 184 246
貝 塚 市	1 884	9 416 940	808	567 591	201	75 046	369	8 342 650
守 口 市	846	25 676 379	366	270 065	2	1 395	467	24 837 646
枚 方 市	3 818	29 021 370	1 783	1 424 469	416	206 888	1 015	27 014 615
茨 木 市	3 603	29 276 538	1 777	1 292 799	104	36 535	624	25 883 965
八 尾 市	3 201	30 984 413	1 491	1 339 670	335	257 407	858	28 061 418
泉 佐 野 市	2 288	9 902 031	1 115	836 076	133	53 891	398	8 704 587
富 田 林 市	2 058	5 122 784	786	715 383	170	60 666	228	4 059 035
寝 屋 川 市	1 857	13 550 266	1 067	816 168	212	94 923	418	12 588 908
河 内 長 野 市	2 725	4 830 717	874	603 687	283	116 945	223	3 891 450
松 原 市	1 157	7 159 292	788	721 771	49	31 367	305	6 329 354
大 東 市	1 389	8 136 108	598	470 845	33	16 923	360	7 616 862
和 泉 市	4 332	8 500 447	1 294	926 886	885	286 933	422	6 915 254
箕 面 市	2 376	15 764 113	555	430 696	198	125 887	310	14 903 257
柏 原 市	1 463	4 576 649	398	294 036	367	146 878	215	4 088 791
羽 曳 野 市	1 647	7 105 565	806	689 405	263	133 341	309	5 942 467
門 真 市	1 032	12 894 734	606	499 497	54	2 298	395	12 113 962
摂 津 市	922	10 444 301	568	405 441	11	5 502	311	9 727 316
高 石 市	439	8 961 695	182	163 218	15	8 705	219	8 175 130
藤 井 寺 市	634	3 318 741	378	303 439	46	16 274	166	2 969 811
東 大 阪 市	4 415	73 696 461	1 640	1 346 657	248	141 552	1 878	71 235 955
三 島 郡	464	2 722 754	96	70 280	41	17 366	103	2 414 711
豊 能 郡	3 728	1 114 732	1 165	623 819	141	41 641	120	227 154
泉 北 郡	188	2 366 490	71	60 839	15	8 653	89	2 220 579
泉 南 郡	4 873	11 670 822	2 048	1 348 414	340	122 291	724	9 732 414
南 河 内 郡	4 043	5 475 340	1 853	1 462 265	468	249 733	276	3 413 992
北 河 内 郡	2 569	5 316 926	954	762 024	161	64 308	324	3 840 938

池	沼	山 林		原 野		鉄 軌 道		雑 地 積	
		評 価 総 地 積	総 価 格	評 価 総 地 積	総 価 格	評 価 総 地 積	総 価 格	評 価 総 地 積	総 価 格
189	93 052	21 335	1 064 750	990	105 860	539	3 179 854	908	1 774 064
179	84 422	21 206	1 053 059	1 017	96 421	540	3 178 426	713	1 314 655
202	1 788 990	20 190	3 434 954	743	719 830	548	19 216 665	1 224	23 809 087
188	1 692 607	20 138	3 495 741	800	668 204	556	19 269 835	1 249	23 172 434
157	1 749 859	19 789	3 482 343	927	3 245 938	551	19 402 043	1 207	22 039 494
156	1 742 805	13 150	2 750 330	768	3 234 323	486	19 203 202	1 008	21 003 374
1	7 054	6 639	732 013	159	11 615	65	198 841	200	1 036 120
44	1 607 533	4	14 470	159	2 116 351	141	12 936 700	287	15 631 177
42	10 614	707	297 871	69	695 147	45	1 056 755	44	242 351
-	-	660	132 278	68	35 885	10	198 371	55	319 166
4	108	107	15 034	13	3 753	14	483 615	20	199 599
-	-	321	35 630	11	4 752	7	334 022	55	210 731
1	4 848	80	339 056	46	252 350	10	122 588	12	292 290
-	-	( 5)	40 100	( 6)	37 078	5	217 953	8	167 039
21	81 320	1 895	408 152	42	11 529	18	292 672	17	19 197
-	-	468	117 921	7	1 761	12	160 937	20	161 034
1	161	-	-	-	-	10	563 112	-	-
4	1 584	470	52 246	96	10 555	21	236 640	14	74 373
1	322	871	109 430	45	7 651	10	131 254	171	1 814 582
0	420	397	30 283	3	16 062	24	408 427	79	870 726
0	5 522	611	73 480	6	2 631	12	172 072	13	53 772
-	-	530	41 136	71	4 483	11	39 886	61	202 195
6	1 710	132	16 066	11	2 599	8	5 572	2	24 960
-	-	1 270	164 056	25	3 255	24	41 409	25	13 917
2	2 421	3	2 159	1	531	9	70 591	1	1 098
3	871	388	27 035	-	-	-	-	7	3 572
-	-	1 688	302 021	20	2 654	-	-	23	66 699
-	-	1 297	165 562	6	7 015	4	86 453	7	45 243
-	-	451	32 163	13	2 062	9	8 023	10	4 695
-	-	203	16 540	29	2 385	21	131 818	16	189 609
16	4 525	-	-	0	32	5	271 490	4	2 930
3	1 343	-	-	2	1 332	8	117 375	18	185 992
0	3 937	6	270 426	0	1 633	7	157 959	10	180 687
1	65	8	5 953	18	10 474	9	6 908	8	5 809
6	16 141	589	21 261	12	363	19	280 845	33	794 686
0	30	200	25 337	-	-	5	37 861	18	157 169
0	3	2 416	215 688	62	2 234	2	552	2	3 641
-	-	-	-	-	-	2	23 742	11	52 677
-	-	1 600	108 293	47	3 757	38	88 212	83	267 441
1	7 021	1 407	304 409	28	2 542	10	35 308	0	70
-	-	1 015	78 286	22	3 082	8	13 166	84	555 122

第 10 表

府 県 別 民 有 地

本表は全国の各市町村（東京では区）が保管している土地台帳または土地補充課税台帳に登録された土地のうち、地方税法第5条第34条の規定により課税の対象となる土地にかんする各年1月1日現在の数字である。

府 県	総 数	市	部 郡	田	畑	宅 地	山 林	牧 場	原 野
昭 和 36 年	14 894 935	-	-	3 037 580	2 693 464	576 068	6 902 690	171 688	1 510 887
37	14 886 683	-	-	3 038 630	2 686 895	590 837	6 886 482	171 592	1 509 362
38	15 484 469	4 406 229	11 177 363	3 056 550	2 756 566	619 434	7 238 685	181 186	1 629 150
39	15 574 028	4 480 598	11 202 764	3 092 283	2 668 648	654 655	7 554 922	192 755	1 407 864
昭 和 40 年	15 720 005	4 522 891	11 197 114	3 096 708	2 660 923	677 409	7 574 457	192 483	1 399 042
北 青 岩 宮	2 747 174	462 661	2 284 513	220 076	681 529	37 806	1 051 857	177 133	551 724
海 森 手 城	353 354	108 555	244 799	73 694	78 038	11 336	109 054	948	78 145
道 泉 泉 泉	707 170	196 226	510 944	69 985	76 732	12 658	395 760	8 736	142 220
道 泉 泉 泉	300 438	63 101	237 338	103 049	44 622	14 172	128 125	3	9 788
秋 山 福 次	302 369	72 293	230 076	111 216	30 316	11 040	85 128	48	63 881
田 形 島 城	342 503	144 636	197 867	101 118	44 352	10 873	145 259	8	40 097
島 城 島 城	538 017	116 442	421 575	104 554	94 560	15 827	274 816	7	45 323
島 城 島 城	414 021	98 283	315 738	96 678	135 106	24 321	139 129	56	16 563
栃 群 崎 千	341 036	133 239	207 797	85 790	66 955	16 728	154 398	1 235	14 242
木 馬 玉 葉	266 956	72 321	194 635	37 611	83 755	15 116	108 049	579	20 598
木 馬 玉 葉	250 267	103 531	146 737	66 272	88 388	25 902	63 213	-	3 383
木 馬 玉 葉	355 830	132 264	223 566	103 319	86 368	25 485	122 215	1 424	13 601
東 神 新 富	112 753	73 382	39 371	6 390	24 409	38 865	37 187	-	2 836
奈 川 鴻 山	140 464	91 990	48 474	17 078	39 417	26 959	49 071	-	5 038
奈 川 鴻 山	491 798	175 028	316 769	180 703	54 703	20 191	212 557	-	18 608
奈 川 鴻 山	149 364	60 778	88 586	75 900	10 406	9 046	48 200	-	3 487
石 福 山 長	165 583	71 957	93 626	53 518	15 189	7 651	82 885	0	5 228
川 井 梨 野	176 168	72 540	103 628	47 106	8 811	6 214	110 255	0	3 048
川 井 梨 野	131 228	33 482	97 746	18 899	33 597	5 734	61 854	-	10 633
川 井 梨 野	445 401	135 943	309 458	80 347	94 505	17 078	186 845	1 511	63 017
岐 静 愛 三	481 007	90 647	390 360	64 638	31 134	12 625	353 922	-	15 362
阜 岡 知 重	436 641	179 595	257 046	54 319	72 438	21 052	259 582	4	24 777
阜 岡 知 重	276 495	126 714	149 781	88 673	55 825	33 391	90 415	-	3 999
阜 岡 知 重	289 703	104 627	185 077	67 887	30 246	12 062	172 338	0	4 471
滋 京 大 阪	173 009	28 490	144 519	63 947	8 490	7 969	88 331	-	3 403
滋 京 大 阪	167 977	81 455	86 522	38 533	13 831	18 753	100 375	7	2 900
滋 京 大 阪	91 740	73 649	18 090	34 533	8 118	26 158	20 138	-	800
兵 奈 和 鳥	438 831	140 297	298 534	98 448	17 571	23 894	287 442	-	7 535
庫 良 山	149 958	38 612	111 346	28 934	9 347	4 756	103 876	-	1 377
庫 良 山	247 095	38 483	208 612	26 120	17 514	5 408	196 316	1	1 358
庫 良 山	152 101	31 213	120 888	32 949	16 518	4 666	78 288	-	19 189
島 岡 広 山	376 719	99 043	277 677	52 860	21 408	6 407	288 404	2	6 354
根 山 島 口	342 481	95 888	246 593	85 828	32 819	13 207	202 450	-	5 242
根 山 島 口	453 368	88 768	364 600	70 188	31 081	14 043	331 933	3	4 239
根 山 島 口	303 074	114 151	188 923	69 018	20 021	12 677	191 038	1	6 737
德 香 愛 高	197 431	33 065	164 366	28 505	22 286	5 630	139 046	-	794
島 川 媛 知	111 697	27 345	84 352	36 685	13 385	6 552	53 102	-	265
島 川 媛 知	286 622	83 727	202 894	42 300	43 480	9 548	188 480	0	1 499
島 川 媛 知	337 806	108 105	229 701	33 868	23 319	4 467	270 912	-	3 589
福 佐 長 熊	269 879	94 761	175 118	100 194	30 568	26 265	82 951	15	23 197
岡 賀 崎 本	141 984	53 410	88 574	52 151	18 824	5 962	45 160	-	19 095
岡 賀 崎 本	174 474	57 838	116 636	31 695	51 638	8 601	65 717	1	15 493
岡 賀 崎 本	280 870	65 166	215 704	77 856	72 490	13 678	92 805	742	22 585
大 宮 鹿 児 島	211 540	66 357	145 183	55 817	32 904	8 900	78 550	-	33 685
大 宮 鹿 児 島	221 471	81 022	140 449	46 794	49 653	9 279	94 381	15	20 356
大 宮 鹿 児 島	374 138	101 810	272 328	60 663	124 250	16 456	132 650	-	39 280

第 2 章  
気 象