

第 20 表

府 県 別 農 業 概 況

a) の耕地面積は各年 8 月 1 日現在で農業生産所得は昭和 39 年中のものである。

府 県	農 家 数				農 家 人 口		a) 耕 地 面 積		農 業 生 産 所
	総 数	(内) 専 業	(内) 1 種 兼 業	(内) 2 種 兼 業	総 数	(内) 農 業 が 主 の 者	総 数	(内) 田	
昭 和 35.12. 1	5 974 797	1 842 871	1 883 363	2 248 563	33 843 322	...	6 071 432	3 381 833	1 155 160
36.12. 1	5 922 830	1 614 927	1 911 014	2 396 889	33 166 831	...	6 085 317	3 388 776	1 221 704
37.12. 1	5 874 726	1 510 480	1 960 573	2 403 673	32 475 220	16 250 600	6 081 350	3 392 743	1 441 981
38.12. 1	5 827 740	1 394 241	1 976 161	2 457 338	31 770 692	11 040 800	6 060 523	3 398 693	1 465 333
昭 和 40. 2. 1	5 664 763	1 217 692	2 081 999	2 365 072	30 114 004	8 941 210	5 555 171	2 942 879	1 687 987
北 海 道	198 969	99 896	46 932	52 141	1 125 750	404 326	1 063 254	225 545	76 448
	118 440	28 795	46 732	42 913	705 848	223 771	145 332	72 134	47 997
	128 034	23 910	61 017	43 107	760 444	249 678	183 950	76 284	37 439
	124 094	26 983	53 851	43 260	753 315	208 598	143 344	106 756	48 835
	119 633	17 738	57 664	44 231	679 546	196 137	143 681	109 539	52 174
山 形	115 215	23 927	55 505	35 783	659 192	209 756	137 260	96 873	45 790
	165 765	42 771	71 738	51 256	1 000 093	322 345	184 573	102 630	54 940
	201 485	68 388	74 870	58 227	1 103 834	397 200	208 065	93 609	72 723
	119 828	33 616	45 516	40 696	696 507	223 474	141 987	85 045	43 556
	123 648	30 018	54 974	38 656	689 895	217 608	108 952	36 484	36 246
埼 玉	156 036	34 809	65 049	56 178	924 167	277 763	135 253	69 492	50 453
	173 023	50 671	64 226	58 126	949 180	323 373	167 322	96 644	65 406
	45 002	9 938	9 910	25 154	264 897	51 204	24 618	5 004	10 678
	66 738	14 476	20 537	31 725	397 655	91 591	44 080	14 251	22 405
	204 246	25 569	111 863	66 814	1 155 052	363 440	219 619	177 903	71 125
富 石	80 364	6 180	35 335	38 849	423 064	125 285	75 603	70 645	27 232
	78 602	5 552	28 207	44 843	403 405	101 093	59 524	49 510	20 684
	64 630	6 131	24 147	34 352	330 155	92 262	49 579	44 421	19 285
	77 388	18 116	26 904	32 368	393 555	105 133	44 426	15 978	21 015
	215 933	39 481	82 183	94 269	1 065 748	318 581	160 119	75 249	53 988
岐 静 愛 三 滋	134 727	12 651	50 198	71 878	698 046	169 971	93 987	59 961	24 309
	165 937	31 690	56 537	77 710	956 035	262 169	106 902	48 414	48 169
	187 165	25 844	62 489	98 832	1 010 928	266 525	124 800	78 640	44 023
	125 409	15 271	44 072	66 066	621 202	165 739	86 662	63 232	23 242
	92 824	9 363	35 869	47 592	454 178	124 455	65 503	59 932	21 028
京 大 兵 奈 和	76 143	11 512	23 584	41 047	378 614	101 180	43 997	34 449	17 534
	74 567	10 752	15 528	48 287	393 827	66 465	29 564	25 200	19 980
	186 470	20 085	56 216	110 169	948 611	212 496	102 374	90 304	38 229
	61 574	10 634	16 346	34 594	313 187	68 434	31 023	24 527	14 088
	71 690	16 710	18 846	36 134	339 635	92 072	39 245	22 302	17 871
鳥 島 岡 広 山	58 630	10 157	24 298	24 175	307 852	99 567	48 599	30 862	14 378
	95 041	12 931	40 938	41 172	472 934	144 727	77 234	48 901	19 079
	161 737	32 071	60 229	69 437	782 107	243 652	120 170	79 604	39 780
	163 633	29 223	49 526	84 884	762 818	223 603	110 002	65 702	33 622
	112 461	19 583	37 124	55 754	531 955	155 262	77 646	61 001	24 222
徳 香 愛 高 福	74 641	15 159	26 167	33 315	390 767	119 526	50 808	28 049	18 948
	83 182	15 659	29 224	38 299	413 461	124 250	46 407	34 438	21 970
	124 500	28 949	43 815	51 736	621 791	179 840	77 219	38 049	33 629
	74 749	16 573	24 772	33 404	345 867	110 195	48 704	30 521	17 811
	155 356	28 460	56 995	69 901	846 233	229 545	117 678	93 729	46 050
佐 長 熊 大 宮	74 948	17 326	29 775	27 847	416 940	122 371	66 072	49 297	25 792
	104 367	26 472	35 430	42 465	575 065	165 466	74 467	29 496	17 373
	156 655	51 101	53 573	51 981	844 525	285 479	142 209	72 195	45 968
	117 939	30 350	40 010	47 579	600 998	180 122	85 173	51 460	28 715
	105 071	28 464	37 764	38 843	522 272	169 114	92 424	43 630	18 915
鹿 児 島	248 274	83 737	75 514	89 023	1 082 854	356 367	155 765	54 988	34 863

資 料 農 林 省 農 林 経 済 局 統 計 調 査 部 (農 林 省 統 計 表)。

第 6 章
林 業

第 6 章 林 業

概 況

本府の森林地域は一部を除き大部分は隣接府県境のある周辺部に存在している。すなわち西部は兵庫県、北東部は京都府、東部は奈良県、南部は和歌山県に接する地帯がそれであり、その森林地帯は大多数が暖帯林に属しており、大別して北摂、郡山、生駒、金剛、葛城、和泉の地域に分けることができる。

これら森林地域には、あかまつの天然林が各所にあり、また、落葉広葉樹林も全域にみられるが、特に淀川以北の北摂、郡山地方に多く分布している。人工林についてみると、くろまつが和泉、葛城地域に多くあり、北摂、郡山と金剛、葛城地域の一部には、すぎ、ひのきの人工林が多く分布している。これらのうち金剛、葛城地域のすぎ、ひのきの森林は、奈良県の吉野地方の林業に比肩する集約的な林業が経営されている。

また良好なくぬぎの人工林が北摂地域にあり、これより生産される炭は池田炭として全国的にもその名が知られているが生産高は近年においてとくに低下している。

そして府下の林業は資源的に乏しいために、大消費都市を控えながらその需要を満たすにはあまりにも少なく、他府県からの移入や国外からの輸入により補っている。

林 野 面 積

府下の林野面積は昭和40年12月31日現在、68,047haとなっており、大阪府総面積183,885haの37.0%を占めているが、これは前年と比較して67ha(0.1%)の減少となった。内訳をみると国有林野は1,123haで総林野面積のわずか1.6%にすぎない、従って林野の大部分は民有林野で占められている。

民有林野面積を市郡別にみると、豊能郡が最も大きく10,729haで民有総面積の16.0%に及んでいる。ついで泉南郡の8,852ha(13.2%)、河内長野市8,564ha(12.8%)、高槻市5,544ha(8.3%)、南河内郡5,326ha(8.0%)、和泉市3,648ha(5.5%)、茨木市3,426ha(5.1%)とつづき、この順位は前年と変っていない。

林 野 蓄 積

府下における民有林野の蓄積量は4,096千m³で前年の4,477千m³より381千m³(8.5%)の減少となり、また竹林も1,880千束で前年2,046千束より166千束(8.1%)の減少となっている。蓄積量のうち用材林が3,801千m³(92.8%)と大部分を占め、そのほとんどが針葉樹であり薪炭林はわずかに294千m³(7.2%)にすぎない。蓄積量を市郡別にみると、用材林では河内長野市、泉南郡、南河内郡、高槻市、豊能郡の順で多く、薪炭林は豊能郡、河内長野市、泉南郡、竹林は吹田市、和泉市、高槻市の順となっている。

造 林 面 積 ・ そ の 他

府下の民有林野で昭和40年中に造林された面積は448ha(これは民有林野面積の0.7%に当る)で前年の造林面積より355ha(44.2%)も少なくなっている。樹木種別ではひのきが最も多く283.8haで造林面積の63.3%を占めている。ついですぎは98.8ha(22.0%)、くろまつ42.5ha(9.5%)、あかまつ23.1ha(5.2%)となっている。どの地域に多く造林されたかをみると、ひのきでは河内長野市、豊能郡、南河内郡の順で多く、すぎは河内長野市、豊能郡、南河内郡、まづは泉南郡、豊能郡、和泉市の順となっている。

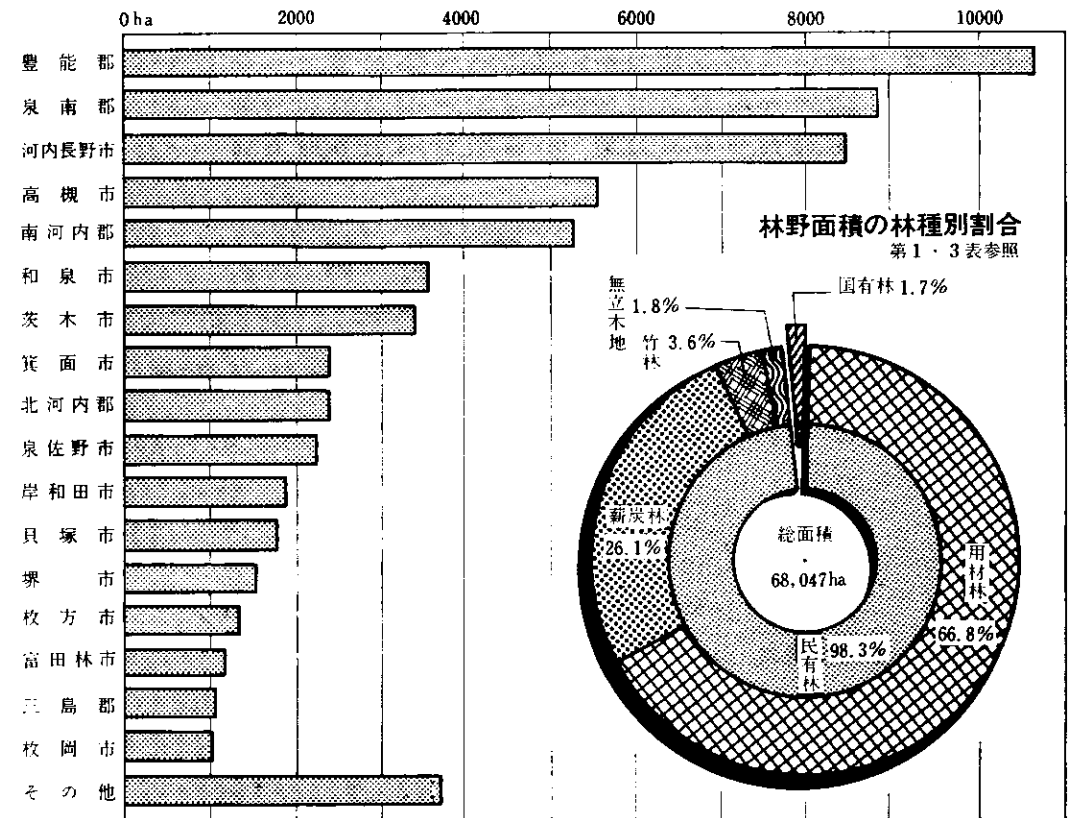
人工造林用の苗木の生産は昭和39年の4,099千本から昭和40年は1,929千本と激減している。

これは以前においては1haに植える苗木が10,000~12,000本となっていたが、大阪府農林部の研究の結果、1haに植える苗木は6,000~7,000本が最も有効との判断のためと、労働力の不足によるものである。苗木生産の内訳はひのきが多く1,068千本(55.4%)、すぎ545千本(28.3%)、くろまつ271千本(14.0%)、あかまつ45千本(2.3%)で、主な生産地は岸和田、河内長野市、南河内郡などである。

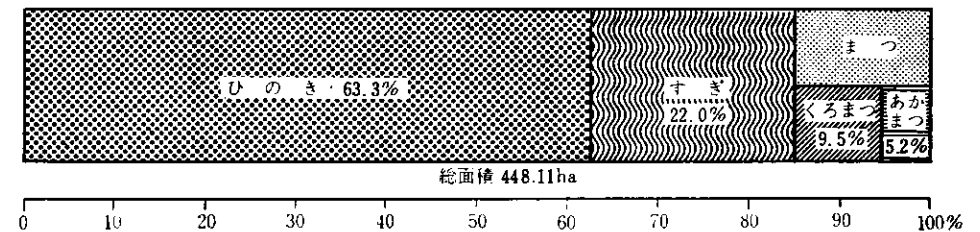
昭和39年中の素材生産量は87千m³となり、前年より6千m³(7.4%)増加しているが、大消費都市を控えた本府の需要にはほど遠く、他からの移入量は1,555千m³にも達している。

竹材の生産は24.5千束、木炭の生産はガスの普及により49千トンとあまり振わない。

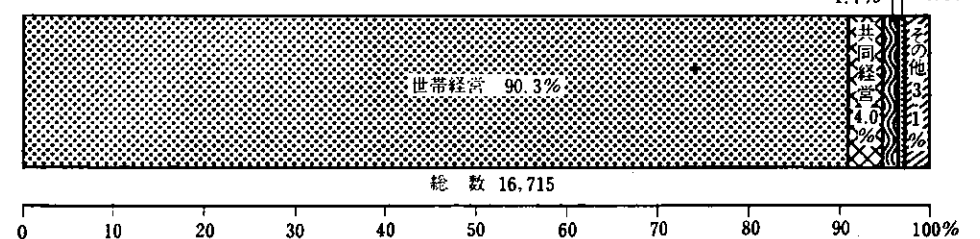
民有林野面積の地域別比較 第3表参照



人工造林面積の種類別割合 第5表参照



林業経営体の種類別割合 第7表参照



第 1 表 国 有 林 野 面 積

本表は実査によつたものである。

Table with columns: 年次, 総数, 立木, 地, 無立木地, 除地. Sub-headers for 立木 include 第1種, 第2種, 第3種. Sub-headers for 地 include 計, 人工林, 天然林, 竹林.

資料 大阪府農林部水産林務課。

第 2 表 国 有 林 野 蓄 積

本表は実査によつたものである。但し()内の単位は束である。

Table with columns: 年次, 総数, 立木, 地, 無立木地, 除地. Sub-headers for 立木 include 針葉樹, 広葉樹. Sub-headers for 地 include 計, 人工林, 天然林, 竹林.

資料 大阪府農林部水産林務課。

第 3 表 民 有 林 野 面 積

本表は実査及び抽出調査により算出されたものである(公有林を含む)。なお該当面積のない地域は省略した。

Table with columns: 市 郡, 総数, 立木, 地, 竹林, 無立木地. Sub-headers for 立木 include 計, 用材林, 薪炭林.

資料 大阪府農林部水産林務課。

第 4 表 民 有 林 野 蓄 積

第 3 表 類注参照のこと。但し()内の単位は束である。

Table with columns: 市 郡, 総数, 立木, 地. Sub-headers for 立木 include 計, 用材林, 薪炭林, 竹林. Sub-headers for 地 include 計, 針葉樹, 広葉樹, 薪炭林, 竹林.

資料 大阪府農林部水産林務課。

第5表

民有林野造林面積

本表は造林者の申請によるものをまとめたものである。

Table with columns for City/County, Total Area, and various types of afforestation (人工造林, 天然林). Rows include years 36-39 and 40, and various municipalities like 昭和, 堺, 岸和田, etc.

資料 大阪府農林部水産林務課。

第6表

保安林面積

本表は保安林台帳による各年度末日見込面積である。

Table with columns for River Name, Total Area, and types of security forests (水源かん養保安林, 土砂流出防備保安林, etc.). Rows include years 36-39 and 40, and river names like 神崎川, 淀川, etc.

資料 大阪府農林部水産林務課。

第7表

種類別林業経営体数

本表は昭和35年2月1日現在「1960年世界農林業センサス」の保有山林を基礎としたものである。

Table with columns for City/County, Total Number, and types of forest management (世帯経営, 会社経営, 社寺経営, etc.). Rows include various municipalities like 大阪, 堺, 岸和田, etc.

資料 大阪府企画部統計課。

第8表

林野主要副産物生産量

本表は各年4月1日から翌年7月31日までの間に販売の目的で生産または採取したものと加工原料に使用したものである。なお「くり」「たけのこ」は耕地のものを除いてある。「まつたけ」は生のもの「しいたけ」は乾燥したものである。

Table with columns for Year, and types of forest products (樹果, 樹皮, その他). Rows include years 36-39 and 40.

資料 農林省大阪統計調査事務所。

第 9 表

山 行 造 林 用

本表は府営各森林組合種苗組合から各年中の実績について提出された「種苗生産報告」をまとめたものである。

市 郡	総 数	す ぎ				ひ の	
		総 数	府 営	森 連	種 苗 組 合	総 数	府 営
昭 和 36 年	4 236	1 134	86	242	806	1 841	14
37	4 049	1 054	94	421	539	1 573	77
38	4 028	1 221	74	573	574	1 970	40
39	4 099	1 190	67	506	617	1 987	12
昭 和 40 年	1 929	545	40	275	230	1 068	6
岸 和 田 市	679	154	-	-	154	342	-
高 槻 市	-	-	-	-	-	-	-
茨 木 市	-	-	-	-	-	-	-
富 田 林 市	47	2	-	-	2	28	-
河 内 長 野 市	395	126	40	12	74	230	6
和 泉 市	135	18	-	18	-	80	-
柏 原 市	69	-	-	-	-	69	-
豊 能 郡	213	80	-	80	-	93	-
南 河 内 郡	391	165	-	165	-	226	-

資 料 大阪府農林部水産林務課。

第 10 表

林 産 物 素 材 生 産

本表は「推定素材生産量および木材需給動態」によるものである。

年 次	総 数	生 産								
		用 途 別					樹 葉			
		製材用	パルプ用	電柱用	杭丸太用	その他	総 数	ま っ	す ぎ	ひ の き
昭 和 36 年	110	70	12	0	5	23	105	60	28	15
37	90	59	6	4	3	18	88	49	23	13
38	91	70	1	1	2	17	86	45	23	14
39	81	62	5	-	1	13	81	40	25	15
昭 和 40 年	87	64	6	1	3	13	82	38	23	19

資 料 大阪府農林部水産林務課。

第 11 表

林 産 物 素 材 消 費 量 お よ び 製 材 量

本表は「標本工場調査」の結果から作成したものである。

年 次	素 材 消 費 量			手 持 材 に よ る 製 材 品 生 産 量			
	総 数	賃 び き に よ る も の	手 持 材 に よ る も の	総 数	板 類	ひ き 割 類	ひ き 角 類
昭 和 36 年	1 072.5	580.2	492.3	335.8	199.7	62.5	73.6
37	1 130.0	663.8	466.2
38	1 112.0	611.0	501.0	409.0	291.0	56.0	62.0
39	1 126.0	657.0	469.0
昭 和 40 年	1 032.0	561.0	471.0	297.0

資 料 大阪府農林部水産林務課。

苗 木 生 産 量

とめたものである。

森 連	種 苗 組 合	あ か ま つ				く ろ ま つ			
		総 数	府 営	森 連	種 苗 組 合	総 数	府 営	森 連	種 苗 組 合
536	1 291	381	190	63	128	880	65	86	729
594	902	493	34	99	360	929	59	162	708
554	1 376	345	91	120	134	492	60	132	300
905	1 070	334	25	142	167	588	5	205	378
597	465	45	17	28	-	271	9	62	200
-	342	-	-	-	-	183	-	-	183
-	-	-	-	-	-	-	-	-	-
-	28	-	-	-	-	17	-	-	17
129	95	30	17	13	-	9	9	-	-
80	-	15	-	15	-	22	-	22	-
69	-	-	-	-	-	-	-	-	-
93	-	-	-	-	-	40	-	40	-
226	-	-	-	-	-	-	-	-	-

お よ び 移 出 入 量

種 樹	量						移 出 入 量				
	別						移 入 量 (外材含)				
	も っ		み か		そ の 他		総 数	製 材 用	そ の 他		
2	0	5	0	0	5	98	70	28	1 547	1 124	423
1	2	2	-	0	2	79	59	20	1 689	1 176	513
4	-	5	-	-	5	-	-	-	1 647	119	1 528
1	-	-	-	-	-	16	15	1	1 620	1 082	538
1	1	5	0	0	5	13	12	1	1 555	980	575

第 12 表

竹、まき、木炭生産量

本表は「林業表式調査」によったものである。木炭は「木炭生産統計調査」によったものである。

年 中	竹材生産量	ま き		木			炭		
		普通まき	しばまき	か ま 数		生 産 量			
		総 数	黒炭かま	白炭かま	総 数	黒 炭	白 炭		
昭 和 36 年	50.50	607	199	448	436	12	1 685
37	48.48	361	135	251	1 449
38	29.00	125	122	546	546	...	969	969	...
39	32.00	114	106	166	166	...	483	464	19
昭 和 40 年	24.50	93	83	80	80	...	494	494	-

資 料 大阪府農林部水産林務課。

府 県 別 林 業 概 況

1)、2)、は「1960年世界農林業センサス」、3)、4)、5)は林野庁の業務統計、6)、7)は、農林経済局統計調査部の「表式調査」なら
びに「木材需給動態調査」によるものである。なお林家とは保有山林が1反歩以上ある世帯のことで林業事業体を含んでいない。

都 道 府 県 名	1) 林 家 数 (昭35.2.1)		2) 林野総面積 (昭35.8.1)	3) 保安林面積 (昭40年中)	4) 森林蓄積量 (昭38.4.1)	5) 造林面積 (昭39年中)	6) 樹林地伐採積 面 (昭37年中)	7) 素材生産高 (昭39年中)	
	総 数	農家の林家 非農家の 家							
	戸		ha	ha	千m ³	ha	ha	千m ³	
全 国	2 705 269	2 544 940	160 329	25 402 428	4 077 069	960 277	499 738	634 892	50 678
北 海 道	111 648	103 436	8 212	5 882 396	771 154	134 663	112 604	192 912	10 347
青 岩 宮 秋	39 570	37 616	1 954	673 435	58 836	9 208	12 366	15 147	1 317
手 城 田	69 139	66 214	2 925	1 195 899	107 691	32 071	23 500	26 728	1 942
山 福 茨 栃 群	44 120	42 662	1 458	446 431	74 379	10 616	9 950	12 257	761
形 島 城 木 馬	51 559	48 135	3 424	841 415	115 413	20 794	16 767	22 479	1 959
山 福 茨 栃 群	50 160	47 555	2 605	663 466	190 054	14 885	11 759	9 013	656
形 島 城 木 馬	90 609	87 382	3 227	954 241	167 512	22 517	19 046	22 724	1 507
山 福 茨 栃 群	75 676	73 481	2 195	216 748	7 835	9 446	4 088	6 006	605
形 島 城 木 馬	54 593	52 000	2 593	382 002	105 941	14 708	8 299	10 672	788
山 福 茨 栃 群	35 266	33 394	1 872	414 415	139 153	16 044	7 505	8 946	778
山 福 茨 栃 群	38 078	36 075	2 003	133 351	26 055	9 232	2 526	3 328	342
山 福 茨 栃 群	84 076	80 095	3 981	172 235	3 207	8 741	2 644	3 445	339
山 福 茨 栃 群	21 090	14 678	6 412	80 840	9 818	5 406	819	1 477	152
山 福 茨 栃 群	31 171	27 103	4 068	104 135	33 506	5 154	1 330	1 767	115
山 福 茨 栃 群	111 084	104 874	6 210	795 062	212 748	32 516	10 077	11 730	739
山 福 茨 栃 群	27 317	25 413	1 904	232 528	159 513	11 119	2 532	2 234	261
山 福 茨 栃 群	43 022	40 623	2 399	285 205	51 805	15 349	4 681	4 529	456
山 福 茨 栃 群	37 730	35 316	2 414	304 444	83 100	20 731	4 419	5 312	451
山 福 茨 栃 群	28 960	27 850	1 110	342 071	148 156	22 217	5 306	6 618	662
山 福 茨 栃 群	97 817	93 215	4 602	1 003 842	315 765	28 456	18 324	25 539	2 073
山 福 茨 栃 群	70 704	65 240	5 464	870 103	203 111	32 867	16 328	19 619	1 729
山 福 茨 栃 群	70 960	66 173	4 787	504 762	62 149	32 443	9 889	11 468	1 559
山 福 茨 栃 群	54 557	48 616	5 941	240 748	23 689	15 452	4 936	6 757	785
山 福 茨 栃 群	65 204	60 965	4 239	382 800	38 618	23 871	9 361	13 278	1 065
山 福 茨 栃 群	33 097	31 155	1 942	215 059	43 998	11 739	2 953	3 528	360
山 福 茨 栃 群	48 631	44 178	4 453	347 888	39 950	20 870	6 097	6 626	734
山 福 茨 栃 群	15 094	11 748	3 346	66 696	7 791	4 237	1 077	1 312	81
山 福 茨 栃 群	89 656	82 129	7 527	586 640	50 583	28 565	10 552	20 573	878
山 福 茨 栃 群	25 695	22 821	2 874	287 172	14 508	35 322	5 403	5 113	1 110
山 福 茨 栃 群	36 602	33 000	3 602	369 020	61 746	23 059	8 309	7 752	788
山 福 茨 栃 群	33 274	31 795	1 479	255 931	71 697	13 057	6 091	5 078	510
山 福 茨 栃 群	71 696	68 714	2 982	515 714	79 794	22 411	13 790	11 664	1 007
山 福 茨 栃 群	93 412	90 047	3 365	488 686	123 591	19 148	9 022	8 142	726
山 福 茨 栃 群	117 139	110 198	6 941	638 317	73 246	31 779	11 106	11 731	1 382
山 福 茨 栃 群	81 860	76 807	5 053	435 645	22 191	17 562	9 170	8 354	912
山 福 茨 栃 群	40 583	38 295	2 288	311 744	43 673	21 946	5 837	5 463	748
山 福 茨 栃 群	28 758	27 090	1 668	94 091	11 918	3 035	1 549	2 939	137
山 福 茨 栃 群	66 288	63 198	3 090	410 017	70 257	21 811	9 624	11 648	1 035
山 福 茨 栃 群	50 332	47 440	2 892	567 990	62 460	22 612	14 929	14 547	1 196
山 福 茨 栃 群	54 712	49 886	4 826	244 952	16 192	11 171	4 964	5 467	741
山 福 茨 栃 群	31 514	30 212	1 302	120 163	10 616	4 311	3 811	3 007	321
山 福 茨 栃 群	62 912	59 627	3 285	249 317	14 632	10 266	5 830	9 701	342
山 福 茨 栃 群	71 258	67 168	4 090	467 749	39 882	22 470	11 693	12 915	1 347
山 福 茨 栃 群	68 146	65 426	2 720	451 375	36 531	23 125	11 157	7 987	1 107
山 福 茨 栃 群	51 873	49 919	1 954	576 851	41 226	21 939	13 764	16 782	1 904
山 福 茨 栃 群	128 627	125 976	2 651	578 837	31 379	21 336	13 954	10 578	1 589
山 福 茨 栃 群	-	-	-	-	-	-	-	-	335

第 7 章
水 産 業