

第 5 表 都道府県別、経営組織別、規模別の事業所数および従業者数
(民、公、国営、公共企業体)

第 1 表 頭注および脚注参照のこと。

都道府県	総 数		組 織 別				規 模 別 (民営)			
			民 営		公営、国営、公社		1 ~ 49 人		50 人 以上	
	事業所数	従業者数	事業所数	従業者数	事業所数	従業者数	事業所数	従業者数	事業所数	従業者数
昭和35年総数	3 668	659 25 732 039	3 561	743 23 158 446	106 916	2 573 593	3 510	112 14 515 935	51 631	8 642 490
昭和38年総数	4 013	503 30 040 184	3 900	178 27 241 465	113 325	2 798 719	3 833	855 16 671 082	66 323	10 570 383
北海道	170 332	1 441 962	160 501	1 236 699	9 831	205 263	157 153	780 876	3 348	455 823
青森	48 498	269 942	46 527	225 755	1 971	44 187	46 069	177 314	458	48 441
岩手	50 417	298 568	47 647	248 183	2 770	50 385	47 166	178 811	481	69 382
宮城	64 385	409 473	62 043	346 288	2 342	63 185	61 214	241 798	829	104 490
秋田	49 310	274 029	47 262	232 572	2 048	41 457	46 765	168 590	497	63 982
山形	56 817	299 901	54 598	260 594	2 219	39 307	54 055	193 346	543	67 248
福島	78 886	446 385	75 680	385 206	3 206	61 179	74 938	271 243	742	113 963
茨城	79 055	440 011	76 788	391 507	2 267	48 504	76 023	257 900	765	133 607
栃木	65 824	393 591	64 085	355 982	1 739	37 609	63 340	244 525	745	111 457
群馬	70 362	455 038	68 484	413 522	1 878	41 516	67 481	283 065	1 003	130 457
千葉県	94 866	661 182	92 911	610 858	1 955	50 324	91 324	382 424	1 587	228 434
東京都	87 910	514 506	85 468	459 645	2 442	54 861	84 532	313 293	936	146 352
神奈川県	467 171	5 017 724	462 108	4 721 342	5 063	296 382	448 704	2 584 846	13 404	2 136 496
新潟	128 141	1 383 017	125 722	1 288 274	2 419	94 743	122 603	589 480	3 119	698 794
富山	110 461	659 249	106 260	582 851	4 201	76 398	104 979	407 557	1 281	175 294
石川県	53 647	343 370	52 215	313 566	1 432	29 804	51 578	187 318	637	126 248
福井	52 017	327 305	50 235	291 531	1 782	35 774	49 586	202 234	649	89 297
山梨	40 224	246 873	38 931	224 514	1 293	22 359	38 434	155 578	497	68 936
長野	36 457	188 553	35 265	167 587	1 192	20 966	34 916	125 162	349	42 425
岐阜	86 791	580 607	83 337	515 002	3 454	65 605	82 121	339 210	1 216	175 792
静岡県	81 563	527 790	79 255	485 320	2 308	42 470	78 226	321 183	1 029	164 137
愛知県	129 844	928 784	126 994	851 774	2 850	77 010	125 003	531 520	1 991	320 254
三重	214 588	1 893 325	210 921	1 774 961	3 667	118 364	206 363	1 007 314	4 558	767 647
滋賀	68 274	440 568	66 137	399 895	2 137	40 673	65 298	248 111	839	151 784
京都	39 493	229 373	38 167	204 705	1 326	24 668	37 748	129 283	419	75 422
大阪府	108 568	723 775	106 461	653 922	2 107	69 853	105 022	436 273	1 439	217 649
兵庫県	282 372	2 866 845	278 987	2 706 911	3 385	159 934	270 828	1 454 729	8 159	1 252 182
奈良	159 434	1 348 643	155 571	1 249 577	3 863	99 066	152 537	651 112	3 034	598 465
和歌山	33 773	174 375	32 682	155 439	1 091	18 936	32 397	119 827	285	35 612
鳥取	48 524	273 676	46 966	246 399	1 558	27 277	46 496	177 470	470	68 929
島根	23 880	141 608	22 703	119 025	1 177	22 583	22 440	88 048	263	30 977
岡山	38 766	197 484	36 817	169 201	1 949	28 283	36 487	128 748	330	40 453
広島	71 450	468 393	68 861	415 952	2 589	52 441	67 879	265 388	982	150 564
山口	102 765	740 033	99 520	656 287	3 245	83 746	98 009	401 289	1 511	254 998
徳島	63 637	455 469	61 281	397 937	2 356	57 532	60 427	245 137	854	152 800
香川県	36 853	200 329	35 241	172 783	1 612	27 546	34 888	126 142	353	46 641
愛媛	41 847	250 157	40 504	219 840	1 343	30 317	40 017	161 430	487	58 410
高松	62 118	360 466	59 757	321 574	2 361	38 892	59 125	223 717	632	97 857
福岡	35 753	180 780	34 107	156 962	1 646	23 818	33 812	123 447	295	33 515
佐賀	148 361	1 219 622	144 787	1 098 935	3 574	120 687	142 243	629 718	2 544	469 217
長門	36 856	201 321	35 701	174 844	1 155	26 477	35 393	122 157	308	52 687
熊野	60 530	378 700	58 296	332 866	2 234	45 834	57 614	215 349	682	117 517
大分	67 327	353 063	65 036	301 464	2 291	51 599	64 501	228 077	535	73 387
宮崎	49 158	267 913	47 354	230 967	1 804	36 226	46 913	174 857	441	56 110
鹿児島	41 313	219 510	39 813	187 634	1 500	31 876	39 499	143 641	314	43 993
鹿儿	74 885	347 616	72 192	284 813	2 693	62 803	71 709	232 545	483	52 268

第 5 章
農 業

第 5 章 農 業

概 況

本府の農業は、都道府県のうち最狭少の面積の中で営まれ、西日本経済の中核をなす大阪市を中心に、産業特に商工業の発展とともに四通八達している交通網の整備と、経済成長ともなう工場施設の増加拡充、これに従って流入する人口とともに増加する住宅建設などの要因による転用のため、その耕地は減少の一途をたどっている。

また、農産物の需要販路が拡大しているにもかかわらず、農業環境の悪化と労働力の他産業への流出、地価高騰による売却待機などにより生産力が低下し、さらに、他産業のオートメ化や労働条件などに影響された農用機械の導入で、余剰労働力は他産業へ振向けられ、分家などによる耕地の分割や地価条件の向上による耕地の売却は零細化の一因となり、一家の資産として農地を保有するかわり自家消費食用糧の確保のためにのみ農業を営み、生計は収入率のよい他産業に依存するという農業の兼業化への傾向が続いている。

農 家 数

府下の農家数は昭和25年までは戦後の食糧事情を反映して増加の傾向をたどったが、これをピークとして減少を続けている。昭和40年2月1日現在における農家数は74,567戸となり前年の77,176戸より2,609戸(3.4%)の減少を示し、前年の2.2%を上廻った減少率となっている。これを全国の農家数1,664,763戸と比較すると、わずかにその1.3%にしかすぎない。

専業兼業別にみると、専業農家数は10,752戸で総農家数の14.4%に当り、その6倍強の63,815戸が農業以外の収入を得ている兼業農家である。このうち農業を主とするものは15,528戸で24.3%、農業よりも兼業収入に生計を依存している第2種兼業農家は48,287戸(75.7%)で農家総数の64.8%にも当たっている。全国では、専業農家21.5%、兼業農家78.5%となり、兼業農家のうち第1種兼業農家46.8%、第2種兼業農家53.2%(総農家数の41.8%)となっており、府下農家の兼業率の高さを物語っている。

また、経営耕地面積の規模別にみると、0.3ha未満の農家が32,515戸で農家総数の43.6%を占め、ついで0.3~0.5haが18,798戸(25.2%)、0.5~0.7haは11,551戸(15.5%)、0.7~1.0haは8,014戸(10.7%)、1.0ha以上がわずかに3,048戸(4.1%)と規模に反比例して少なくなっている。例外規定の適用を受けるもの(経営耕地面積

が5畝未満で、耕地面積では農家の対象ではないが、農産物の販売額が3万円以上あって調査の対象となるものは645戸(0.9%)になっている。0.5ha未満の農家が68.8%にも達しているが、全国では37.4%と3分の1強しかなく、1.0ha以上は31.1%を示し、本府農業のいかに零細農家の多いことがうかがわれる。

農 家 人 口

農家人口も農家数とともに減少を続け393,141人で、前年より11,494人(2.8%)の減少となっている。農業に従事したものは190,941人で48.6%を示し、そのうち農業だけに従事するもの108,516人(56.8%)、農業を主とするもの9,048人(4.8%)、兼業を主としているもの73,377人(38.4%)となり、農業だけに従事するものと農業を主とするものを加えると農家人口の3割にも満たない29.9%で、全国平均の38.2%より8.3%も少ない。また農業就業者も全国の51.5%より2.9%低若年層や中年層の労働力が他産業に従事し、農繁期や日曜、祝日などに従事する兼業農家の多いことを物語っている。なお、農家人口は全国の30,114,004人の1.3%、農業就業人口は同じく15,443,345人の1.2%に当り、農家数と同様であるが農業就業者がわずかに少ない。

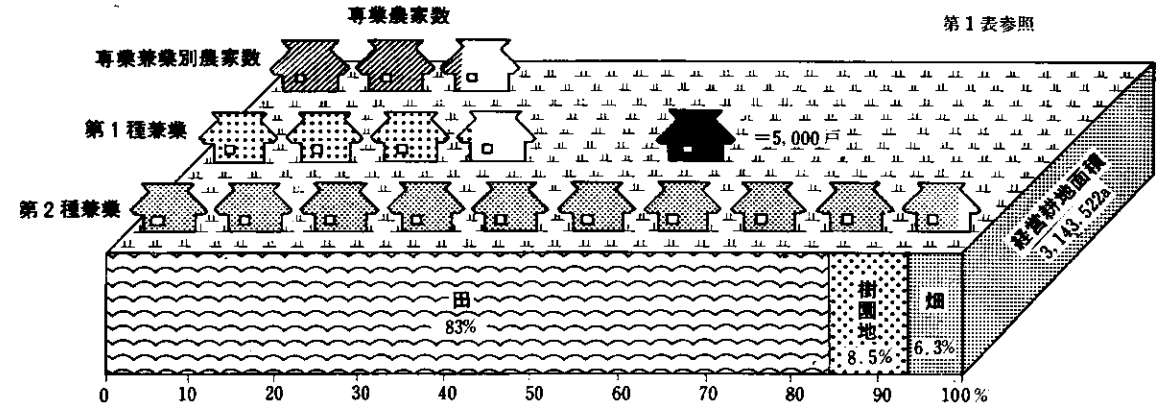
耕 地 面 積 ・ そ の 他

経営耕地面積も農家数、農家人口と同様に減少を続け、前年の31,435.2haより1,911.8ha(6.1%)減少して29,523.5haとなっている。その内訳をみると、田が25,201.2ha(85.3%)、畑1,789.4ha(6.1%)、樹園地2,532.8ha(8.6%)で全国のわずか0.6%にしか当たらない経営耕地面積となっている。

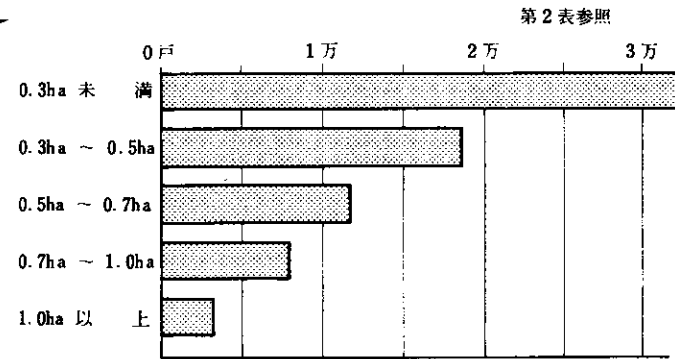
また、1戸平均の経営耕地をみると、全国平均0.9haに対し、本府の平均はその半分にもならない0.4haである。

収穫面積は35,552.0haで、前年の40,656.3haより5,104.3ha(12.6%)減と大幅に減少を示し、従って耕地利用率も前年の129.3%から120.7%と低下している。

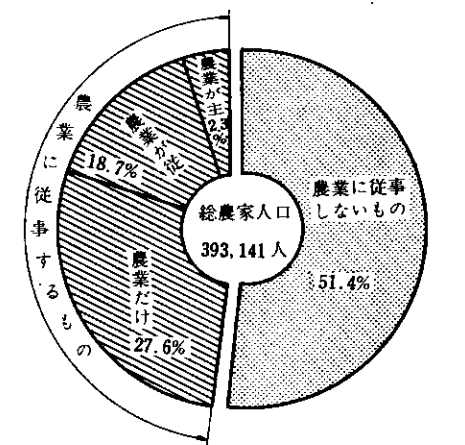
農家数と経営耕地面積



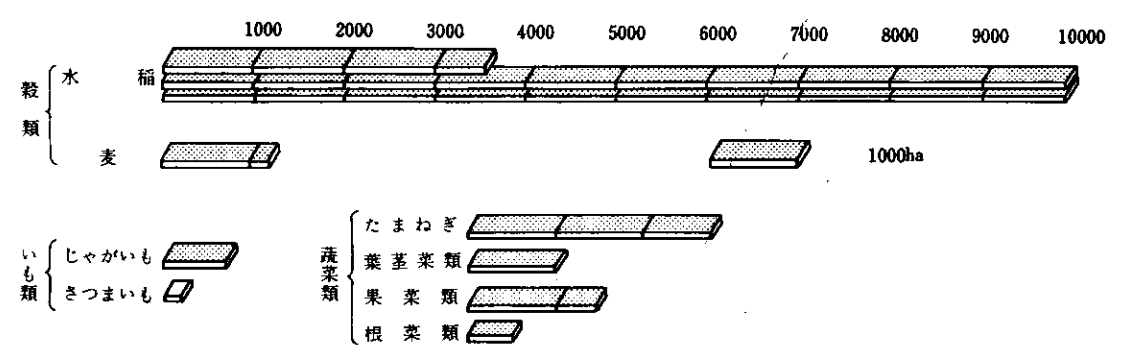
規模別農家数



農家の就業状態



農作物の収穫面積



第 1 表

専業兼業別農家数および経営耕地面積

本表は1965年中間農業センサスによるものである。ただし昭和36~39年は各年2月1日現在の「農業調査」によるものである。専業農家とは世帯員中に自家農業以外の仕事で収入を得ているものが1人もいない農家であり、兼業農家は世帯員中に自家農業以外の仕事で収入を得ているものがいる農家である。第1種兼業とは、農業を主とする農家であり、第2種兼業とは農業を従とする農家である。なお耕地面積は農家主観によるものである。

Table with columns for location (市町村), total number of households, and agricultural land area (total, field, tobacco, orchard). It is divided into sections for '農家数' (Number of Households) and '耕地面積' (Cultivated Area).

第 2 表

経営耕地面積規模別農家数

本表は1965年中間農業センサスによるものである。ただし、昭和36年~39年は各年2月1日現在の「農業調査」によるものである。「例外規定の適用をうけるもの」とは経営耕地面積5アール未満が皆無で年間の農産物販売額が3万円以上あったものをいう。

Table showing the number of households by cultivated area scale (30a未満, 30a以上50a未満, 50a以上70a未満, 70a以上100a未満, 100a以上) and an '例外規定の適用をうけるもの' column. It lists various municipalities and their respective counts.

第 3 表

農 家 人 口

農業従事者のうち40年は中間農業センサスによつたため「農繁期だけ」に従事した者は「農業だけ」および「農業が従」に含まれる。これは農業と兼業の従事状況により分類されたため今後この様式にあらためられる。

Table with columns: 市町村, 常 住 世 帯 員, 農 業 従 事 者, 農 業 雇 員. Sub-headers include 総 数, 男, 女, 総 数, 農業だけ, 農業が主, 農業が従, 農繁期だけ, 年 雇, 臨時雇.

第 4 表

農 作 物 収 穫 面 積

本表は1965年中間農業センサスによつたものである。ただし、昭和35年～38年は各年2月1日現在の「農業調査」によつたものである。なお「たばこ」は専売公社調べの「昭和39年産たばこ生産実績」による。

Table with columns: 市町村, 水 稻, 大 麦, はだか麦, 小 麦, さつまいも, じゃがいも, えんどう, そらまめ, 洋菜類. Sub-headers include 未成熟, 乾 燥.

第 4 表

農 作 物 収

市 町 村	だいこん	さといも	れんこん	な す	ト マ ト	きゅうり	いちご	たまねぎ	ね ぎ	結球白菜
昭 和 35 年	67 335	...	12 155	49 355	31 100	38 923	17 710	333 194	26 116	27 209
昭 和 36 年	51 202	12 952	9 880	51 521	30 505	35 052	16 950	302 500	26 938	26 211
昭 和 37 年	49 355	30 257	8 224	47 974	26 370	34 526	16 873	321 391	28 890	20 905
昭 和 38 年	43 335	21 793	5 747	43 271	26 654	32 959	16 832	314 030	25 539	19 699
昭 和 39 年	33 938	19 376	...	28 261	20 243	24 194	...	281 678	...	15 818
市 部 計	26 408	13 051	...	21 533	16 778	18 301	...	166 899	...	11 423
郡 部 計	7 530	6 324	...	6 728	3 465	5 893	...	114 779	...	4 395
大 阪 市	3 007	40	...	1 358	1 498	1 247	...	722	...	789
堺 市	8 943	272	...	2 050	4 368	4 327	...	4 350	...	844
豊 中 市	2 023	1 618	...	706	689	573	...	22 602	...	95
岸 田 市	371	19	...	527	241	315	...	589	...	92
施 田 市	50	39	...	94	86	133	...	31	...	349
池 田 市	348	60	...	524	289	136	...	446	...	176
吹 田 市	413	19	...	587	79	191	...	105	...	170
泉 大 門 市	108	50	...	167	18	24	...	1 864	...	20
高 槻 市	349	27	...	242	370	196	...	447	...	82
貝 塚 市	563	3 373	...	1 206	331	350	...	36 187	...	124
守 口 市	76	5	...	66	5	29	...	70	...	34
枚 方 市	370	24	...	490	260	570	...	6 040	...	182
茨 木 市	1 282	173	...	778	1 180	785	...	2 792	...	787
八 尾 市	1 515	655	...	1 332	691	755	...	1 069	...	872
泉 佐 野 市	1 049	3 977	...	1 034	396	521	...	66 213	...	375
富 田 市	445	1 882	...	3 280	247	1 364	...	1 242	...	2 943
河 内 市	775	21	...	393	153	186	...	859	...	62
枚 方 市	937	166	...	617	474	829	...	1 057	...	296
岡 南 市	242	41	...	477	185	262	...	640	...	154
河 内 市	231	22	...	676	1 423	894	...	108	...	816
松 原 市	494	49	...	1 988	1 983	650	...	953	...	950
大 東 市	111	4	...	151	78	53	...	120	...	257
和 泉 市	1 537	367	...	1 567	512	209	...	14 188	...	225
箕 面 市	321	9	...	269	203	153	...	310	...	151
柏 原 市	243	40	...	75	52	39	...	496	...	32
野 市	596	102	...	1 840	967	1 468	...	3 387	...	516
羽 門 市	8	3	...	40	5	44	...	13	...	30
三 島 郡	157	21	...	448	130	100	...	110	...	152
本 島 町	28	1	...	94	13	30	...	23	...	2
三 島 町	129	20	...	354	117	70	...	87	...	150
豊 能 郡	1 063	267	...	696	1 518	811	...	1 176	...	737
能 勢 町	158	178	...	78	173	244	...	30	...	76
能 勢 町	905	89	...	618	1 346	567	...	1 146	...	660
泉 北 郡	499	62	...	180	28	36	...	2 002	...	104
高 石 町	19	14	...	29	1	7	...	287	...	5
忠 岡 町	480	49	...	152	27	29	...	1 716	...	99
泉 南 郡	3 221	3 286	...	2 192	527	851	...	108 748	...	733
熊 取 町	804	1 198	...	375	94	129	...	19 860	...	287
泉 南 町	32	616	...	71	32	22	...	7 051	...	18
泉 南 町	1 390	1 180	...	885	72	377	...	50 443	...	199
泉 南 町	312	192	...	471	234	207	...	10 091	...	26
泉 南 町	306	65	...	202	77	87	...	15 240	...	194
泉 南 町	376	34	...	187	17	29	...	6 062	...	9
南 河 内 郡	2 172	2 613	...	2 775	1 679	3 815	...	1 547	...	2 463
河 内 町	706	1 783	...	451	10	1 491	...	166	...	-
太 子 町	417	400	...	909	171	660	...	110	...	802
早 阪 村	242	407	...	368	45	653	...	346	...	111
狭 山 町	242	2	...	145	249	384	...	193	...	628
美 原 町	430	4	...	799	170	252	...	239	...	829
美 原 町	134	18	...	102	435	377	...	493	...	93
北 河 内 郡	419	75	...	436	183	280	...	1 197	...	206
交 野 町	245	67	...	316	134	148	...	782	...	154
四 條 町	174	8	...	120	50	132	...	415	...	53

穫 面 積 (続)

かんらん	ほうれう	なたね	たばこ	うんしゅうみかん		く り		な し ぶ ど う			
				結 果 樹	未 結 果 樹	結 果 樹	未 結 果 樹	結 果 樹	未 結 果 樹	結 果 樹	未 結 果 樹
64 567	30 344	75 394	11 821	133 500	23 304	18 120	1 665	9 495	59 467	3 052	
63 251	36 478	48 335	8 886	137 861	33 309	18 800	3 950	8 240	58 397	6 948	
77 538	33 195	19 689	3 614	136 963	55 067	20 222	3 881	5 927	60 143	7 982	
70 722	32 299	12 655	3 645	141 326	44 879	18 953	5 442	4 853	51 551	8 517	
60 674	...	5 321	3 452	97 698	33 100	6 495	363	47 155	
48 779	...	4 537	2 667	80 172	24 699	5 498	261	35 540	
11 895	...	783	785	17 526	8 481	997	102	11 615	
3 259	...	91	-	-	-	-	-	-	
11 036	...	85	283	1 396	1 249	58	10	90	
1 574	...	460	-	22 620	6 649	-	-	30	
431	...	181	-	72	-	-	-	-	
95	...	-	-	-	-	-	-	-	
91	...	11	-	119	65	-	-	2	
95	...	104	-	24	3	-	-	4	
46	...	20	-	-	-	-	-	28	
768	...	1 616	-	-	7	-	-	-	
1 073	...	5	-	5 018	1 196	-	-	18	
224	...	171	-	-	-	-	-	-	
693	...	60	-	17	78	3	-	49	
2 875	...	632	-	15	-	-	-	31	
3 704	...	126	-	-	-	4	-	33	
7 083	...	128	2 384	565	308	-	-	156	
1 445	...	104	-	6 491	2 231	30	-	8	
241	...	108	-	-	-	-	-	35	
312	...	279	-	2 907	1 206	2	-	631	
574	...	69	-	-	-	-	-	-	
1 688	...	-	-	-	-	-	-	40	
5 940	...	123	-	-	-	-	-	25	
311	...	25	-	-	-	-	-	-	
1 004	...	35	-	10	-	-	-	-	
266	...	87	-	38 084	11 168	-	-	5	
256	...	3	-	1 858	383	218	-	426	
3 613	...	6	-	927	136	-	-	21 006	
81	...	8	-	50	20	1	-	12 190	
918	...	145	-	-	-	-	-	1	
296	...	112	-	-	-	-	-	-	
623	...	33	-	-	-	-	-	-	
554	...	11	-	-	-	-	-	-	
125	...	5	-	-	-	-	-	-	
429	...	6	-	-	-	-	-	-	
166	...	10	-	-	-	-	-	-	
166	...	10	-	-	-	-	-	-	
5 484	...	2	785	2 932	1 113	-	-	-	
970	...	-	-	382	261	-	-	-	
240	...	-	-	-	-	-	-	-	
2 981	...	-	750	2 536	852	-	-	-	
233	...	-	-	-	-	-	-	-	
605	...	35	-	2	-	-	-	-	
455	...	2	-	12	-	-	-	-	
4 227	...	604	-	14 482	7 210	997	102	11 117	
1 233	...	298	-	3 528	2 398	298	-	268	
177	...	138	-	3 098	530	-	-	9 127	
61	...	165	-	7 578	3 945	-	-	11	
1 152	...	3	-	279	337	103	23	1 577	
1 171	...	-	-	-	-	-	-	38	
432	...	1	-	-	-	596	79	97	
545	...	12	-	112	78	-	-	488	
336	...	12	-	112	78	-	-	498	
209	...	-	-	-	-	-	-	172	

第 5 表

主 要 農 作

本表のうち昭和35年までは大阪府が実施した「農業調査」の結果によつたものであるが、同36年以降については、高の算出は、標本実測調査による一定の抽出単位区について作物別作付面積を推計し、一方「坪刈り」あるいは「産業たばこ生産実数」による。昭和39年12月11日付農作物統計値のラウンド方法の改訂により計算されている。

Table with columns for crop types (麦類, いも類, 豆) and sub-categories (小, 麦, 六条大麦, 是だか麦, さつまいも, ジャがいも, 未成熟, 乾燥, 未成熟, 乾燥). Rows list municipalities and their production volumes.

物 収 穫 高

は調査されていないので農林省大阪統計調査事務所の「作物調査」の結果によつた。なお「作物調査」の収穫は「見回り」調査などから推計した反当収量をこれに乘じる方法によつてゐる。なお「たばこ」は専売公社のもので合計と合致しない。

Table with columns for crop types (えんどう, そらまめ, きゅうり, 白うり, かぼちゃ, すいか, なす, トマト, キャベツ) and sub-categories (未成熟, 未成熟, 乾燥(専用), 乾燥(兼用)). Rows list municipalities and their production volumes.

第 5 表

主 要 農 作

Table showing agricultural production data for various crops (結球白菜, 非球白菜, etc.) across different municipalities (昭和三十九年, 昭和四十一年, etc.).

収 物 穫 高 (続)

Table showing harvest heights for various fruits (たけのこ, れんこん, みかん, etc.) and other products (工芸作物, 茶) across different municipalities.

第 6 表

農 用 機 械 所 有 台 数

本表は1965年中間農業センサスによつたものであるが昭和36年～39年は各年2月1日現在の「農業調査」によつたものである。なお、乗用トラクターは動力耕うん機に含まれている。

Table with columns for location (市町村), engine type (動力耕うん機, 動力噴霧機, 動力撒粉機, 農用トラクタ), and ownership (総数, 個人所有, 共同所有). Rows list various municipalities and their respective counts.

第 7 表

農 産 物 販 売 金 額 別 農 家 数

本表は1965年中間農業センサスによつたものであるが昭和38年は2月1日現在の「農業調査」によつたものである。

Table with columns for location (市町村), total number of farmers (総農家数), and sales amount categories (販売なし, 3万円未満, 3～10万円, 10～30万円, 30～50万円, 50～70万円, 70～100万円, 100万円以上). Rows list various municipalities and their respective farmer counts.

家畜家きん飼養頭羽数

本表は1965年中間農業センサスによるものである。ただし、昭和36年～39年は各年2月1日現在の「農業調査」によるものでいづれも農家が飼養しているものである。

Table with columns for 市町村, 役肉用牛, 乳用牛 (さく乳牛, 非さく乳牛), 豚, やぎ, めん羊, にわとり (5カ月未満, 5カ月以上), あひる. Rows include 昭和36-39年, 昭和40年, 大坂府, 豊中, 吹上, 高槻, 守口, 八尾, 河内, 松原, 泉, 三島, 東泉, 高泉, 南泉, 河内, 北河内.

資料 大阪府企画部統計課。

農 用 施 設 数

本表は1965年中間農業センサスによるものである。

Table with columns for 市 郡, 野 菜 (温室, ビニールハウス), 果 樹 (温室, ビニールハウス), 花 木 観 賞 樹 (温室, ビニールハウス). Rows include 昭和40年, 大坂府, 豊中, 吹上, 高槻, 守口, 八尾, 河内, 松原, 泉, 三島, 東泉, 高泉, 南泉, 河内, 北河内.

資料 大阪府企画部統計課。

にわとり産卵量、ひな発生・移出入羽数

Table with columns for 年, 産卵量, ひな発生羽数 (総数, 内鑑別したもの), 移出入羽数 (計, 移入初生, 移出初生). Rows include 昭和35年, 昭和36年, 昭和37年, 昭和38年, 昭和39年, 春, 秋.

資料 農林省大阪統計調査事務所。

第 11 表

牛乳(生乳)生産および移出入量

総数と合致しないのは、その他の県の分が加算されているためである。

Table with columns for year/month, production, and movement between prefectures. Includes data for 昭和35-39 years and monthly breakdowns.

資料 農林省大阪統計調査事務所。

第 12 表

飲用牛乳生産および移出入量

Table showing production and movement of drinking milk. Columns include year/month, production, and movement between prefectures.

資料 農林省大阪統計調査事務所。

第 13 表

と殺頭数および枝肉量

本表はと殺場についての調査報告から作成したものであるが、自家消費量は含まない。

Table with columns for year, animal type (cattle, horse, pig, sheep, chicken), and slaughter statistics (head count, carcass weight).

資料 大阪府衛生部食品衛生課。

第 14 表

食肉加工品生産量

本表は食品衛生法による許可をうけ、ハム、ソーセージ、ベーコンその他これに類する食肉加工品を製造する工場についての数量である。

Table showing production of meat products (ham, sausage, bacon) by year and month. Includes sub-categories like roasts and pressed meats.

資料 農林省大阪統計事務所「大阪農林水産統計年報」。

第 15 表

農業生産指数(全国)

本表は昭和35年を100とし国内で生産される農業103品目を採用し、生産総量(収獲量)から再び投入される中間生産物を除いた数量で算式はラスパイルズ式による。

Table showing agricultural production index for various categories from 1955 to 1963.

資料 農林省統計調査部管理課。

第 16 表

米生産費(玄米150キログラム当り)

Table showing rice production costs (labor, materials, etc.) per 150kg of polished rice for the years 1935-1939.

資料 農林省農林経済局統計調査部。

第 17 表

市町村別農業粗生産価格

本表の粗生産価格は農産物の生産量統計を基にし品目別に実効価格を乗じて算出したもので、所得の実現に見合う社会的生産物としての数量を価格に表わしたもので、したがって販売したものと自家消費されたものの合計である。総額には加工農産物、工芸作物が含まれるので総額と一致しない。

Table with columns for City/Town/Village, Total, Rice, Wheat, Soybeans, etc., and rows for various years and regions like Osaka, Kyoto, etc.

資料 農林省大阪統計調査事務所「大阪農林水産統計年報」

第 18 表

農家(1戸当り)経済の概況

本表は「農家経済調査」によるもので府下より農家70戸を抽出調査した結果である。△印は負数を示す。

Table showing household economic overview with columns for items, average, and various land size categories (0.3ha, 0.3-0.5ha, etc.).

資料 農林省大阪統計調査事務所。

第 19 表

農村消費水準指数(全国)

昭和35年=100

Table showing rural consumption level index with columns for year, total, food, clothing, housing, etc.

資料 農林省統計調査部。

第 20 表

府 県 別 農 業 概 況

a) の耕地面積は各年 8 月 1 日現在である。

府 県	農 家 数				農 家 人 口		a) 耕 地 面 積		農 業 生 産 所
	総 数	(内) 専 業	(内) 1 種 兼 業	(内) 2 種 兼 業	総 数	(内) 農 業 が 主 の 者	総 数	(内) 田	
	戸				人		ha		百万円
昭 和 35. 2. 1	6 007 805	2 057 003	2 026 160	1 924 642	34 325 807	11 687 352	6 072 424	3 363 982	...
35.12. 1	5 974 797	1 842 871	1 883 363	2 248 563	33 843 322	...	6 071 432	3 381 833	1 155 160
36.12. 1	5 922 830	1 614 927	1 911 014	2 396 889	33 166 831	...	6 085 317	3 388 776	1 221 704
37.12. 1	5 874 726	1 510 480	1 960 573	2 403 673	32 475 220	11 250 713	6 081 350	3 392 743	1 441 981
昭 和 38.12. 1	5 827 740	1 394 241	1 978 181	2 457 338	31 778 892	11 040 855	6 060 523	3 398 893	1 465 333
北 海 道	214 597	106 074	52 254	56 269	1 266 760	488 790	956 831	238 018	102 835
	119 270	34 386	44 472	40 412	947 538	266 020	168 001	86 083	44 353
	127 934	23 046	56 937	47 951	792 387	285 003	171 373	88 761	31 817
	124 483	34 959	44 024	45 500	784 968	246 012	172 662	123 273	46 535
山 形 県	115 886	31 983	47 134	36 769	689 040	243 026	148 959	108 695	40 341
	167 985	51 440	63 085	53 460	1 040 211	377 584	210 943	116 827	58 972
	206 073	76 972	66 932	62 169	1 168 113	461 183	234 150	105 620	66 208
	121 570	36 380	42 420	42 770	721 110	235 680	150 050	90 943	37 776
埼 千 東 奈 新	159 091	30 925	60 975	67 191	957 530	334 246	156 298	81 422	47 798
	177 470	58 471	62 787	56 212	996 670	380 148	193 290	109 389	60 746
	48 103	10 239	13 271	24 593	288 721	73 140	31 637	6 635	11 012
	70 072	14 776	22 015	33 281	421 383	125 939	56 132	17 554	22 548
富 石 福 山 長	207 990	41 969	99 517	66 504	1 214 813	450 286	253 786	209 158	62 464
	81 237	6 397	33 411	41 429	441 120	155 690	88 562	81 521	24 541
	82 163	6 298	30 776	45 089	429 185	133 208	70 116	57 124	17 654
	67 154	9 021	22 559	35 574	349 873	118 100	60 000	52 959	16 132
岐 静 愛 三 滋	79 851	19 647	25 607	34 597	414 199	133 605	50 876	19 537	20 396
	219 367	38 343	83 841	97 183	1 103 787	403 454	182 976	88 761	49 196
	139 810	11 353	49 502	78 955	733 872	232 280	99 868	70 116	22 841
	172 438	32 131	56 364	83 943	1 010 917	325 980	133 984	59 306	46 500
京 大 兵 奈 和 歌	194 840	29 449	67 025	98 366	1 065 225	343 228	147 174	91 538	40 160
	130 986	16 939	46 625	67 422	661 561	221 928	104 232	73 785	20 045
	95 039	11 290	30 786	52 963	469 872	162 719	74 480	66 843	17 640
	79 096	13 821	23 065	42 210	397 979	133 019	55 835	42 446	16 539
鳥 島 岡 広 山	78 795	12 241	15 233	51 321	421 598	86 622	41 058	33 521	21 143
	192 458	25 503	53 816	113 139	992 428	292 440	125 257	108 992	32 129
	64 432	10 755	16 319	37 358	333 966	93 436	41 157	31 438	12 834
	75 651	15 473	14 604	45 574	361 852	102 394	48 893	280 662	17 973
德 香 愛 高 福	60 783	12 557	22 082	26 144	330 032	124 220	52 463	35 207	12 247
	99 127	15 789	38 252	45 086	499 056	182 294	74 876	54 645	15 637
	166 613	40 514	53 813	72 286	826 939	308 078	127 736	92 232	31 223
	171 910	33 746	49 682	88 482	826 594	276 162	110 678	76 761	27 462
佐 長 熊 大 官	117 920	22 642	36 161	59 117	568 310	208 269	91 835	72 199	19 866
	76 888	16 499	24 055	36 334	414 233	147 794	53 951	33 025	15 199
	86 586	18 369	30 480	37 737	441 988	158 216	55 240	40 959	16 836
	132 000	35 039	43 471	53 490	668 384	242 160	87 769	43 835	27 853
鹿 児 島	81 474	19 004	26 668	35 802	383 504	143 531	58 116	38 281	13 905
	159 693	38 805	47 999	72 889	892 801	296 651	129 521	102 843	37 508
	76 936	22 697	26 073	28 166	438 714	153 392	78 447	58 413	20 675
	110 972	32 874	36 212	41 886	624 362	512 679	89 653	35 008	17 020
鹿 児 島	162 529	62 332	50 115	50 082	909 972	337 970	156 001	83 405	38 054
	124 402	35 825	35 300	53 277	645 889	226 572	94 810	60 298	23 043
	109 429	34 159	38 420	36 850	555 078	214 301	103 240	51 967	20 452
	230 254	89 218	64 053	76 983	1 031 595	391 392	192 993	66 645	43 681

第 6 章
林 業