

6 目 次

第7表 人口妊娠中絶件数…………… 427

第8表 食品衛生関係営業施設数…………… 427

第9表 と畜場・牛乳処理業数、と畜・乳牛検査頭数および狂犬病予防状況、ねずみ捕獲数…………… 428

第10表 環境衛生関係営業施設数および従事者数…………… 428

第11表 環境衛生関係営業施設数…………… 428

第12表 結核予防法による健康診断状況…………… 428

第13表 性病、予防接種、寄生虫、トラホーム予防状況…………… 429

第14表 衛生検査延件数…………… 429

第15表 薬事関係業者数…………… 429

第16表 麻薬中毒者数…………… 429

第17表 市区町村別公害防止条例に基づく届出数と公害陳情件数…………… 430

第18表 大阪市内主要河川の水質調査経年事変…………… 431

第19表 法定・指定伝染病患者数、罹患率および死亡者数…………… 434

第20表 届出伝染病患者数、罹患率および死亡者数…………… 434

第21表 性病・トラホーム・結核・らい・食中毒患者数、罹患率および死亡者数…………… 436

第22表 市郡別、年齢階級別死亡者数…………… 436

第23表 月別、死因別死亡者数…………… 438

第24表 幼児、児童、生徒の平均体格…………… 440

第25表 幼児、児童、生徒の比体重、比胸囲、比座高…………… 440

第26表 幼児、児童、生徒の疾病異常該当者率…………… 441

第27表 摂取栄養量（1人1日当り）…………… 442

第28表 府県別医療施設関係者数…………… 442

第23章 司法・警察

記述…………… 444

図表…………… 445

第1表 登記数および登録税、手数料…………… 446

第2表 不動産および会社登記件数…………… 446

第3表 検察事件受処理人員…………… 448

第4表 少年被疑事件の受処理人員…………… 448

第5表 外国人被疑事件の受処理人員…………… 448

第6表 裁判所別、事件別民事事件人員…………… 450

第7表 裁判所別、事件別刑事事件数…………… 450

第8表 拘置所刑務所別収容人員…………… 452

第9表 施設別受刑者入出所人員…………… 452

第10表 罪名別受刑者数…………… 452

第11表 年齢別、刑期別受刑者数…………… 452

第12表 少年院の入出所および収容人員…………… 454

第13表 少年鑑別所の入出所および収容人員…………… 454

第14表 人権侵犯事件の受処理件数…………… 454

第15表 出入国および外国人上陸数…………… 454

第16表 警察職員配置状況…………… 456

第17表 特別法令違反被疑者措置状況…………… 457

第18表 全刑法犯罪発生検挙月別状況…………… 458

第19表 犯罪原因別ならびに被疑者の職業、学力、生活状況…………… 458

第20表 職業別年齢層別犯罪少年数…………… 460

第21表 少年ぐ犯（不良行為を含む）行為別補導人員…………… 462

第22表 財物の犯罪被害高および回復高…………… 464

第23表 所為、理由別自殺者数…………… 466

第24表 年齢階層別家出入人数…………… 466

第24章 災害・事故

記述…………… 468

図表…………… 469

第1表 農業被害…………… 470

(1) 水稲被害面積および被害量…………… 470

(2) 麦類被害面積および被害量…………… 470

第2表 火元別原因別火災度数…………… 472

第3表 火元別覚知別火災被害状況…………… 474

第4表 月別市郡別火災状況…………… 476

第5表 交通事故法規違反別車両別件数…………… 478

第6表 当事者別交通事故件数、死傷者数、損害額…………… 480

第7表 交通事故法規違反者別件数…………… 480

第8表 海上事故発生件数…………… 481

第9表 都市別建築物災害…………… 482

第10表 第2室戸台風被害状況…………… 482

第11表 労働災害死傷者数…………… 484

第12表 都道府県別火災・交通事故・災害住宅数…………… 484

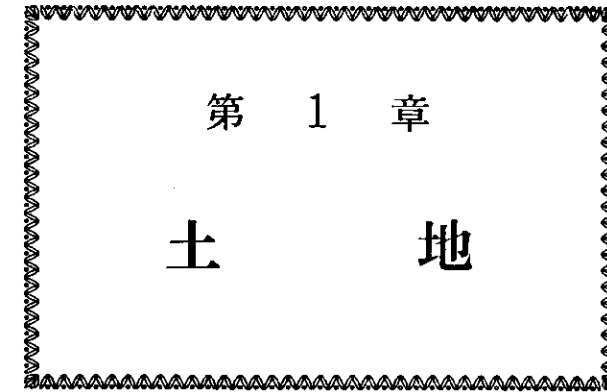
付 録

市町村地域変遷表…………… 486

指定統計一覧…………… 493

昭和38年度大阪府統計刊行物目録…………… 494

各制単位換算表…………… 496



第 1 章

土 地

第1章 土地

位置および面積

本府の極所の地名および経緯度をみると、まず極東は枚方市大字穂谷（東経 135°45'）極西は泉南郡岬町多奈川小島（東経 135°07'）極南は同じく泉南郡岬町多奈川西畑（北緯 34°16'）、極北は豊能郡能勢町天王（北緯 35°02'）となり、その直距離はそれぞれ 80.5 km、83.3 km に及んでいる。また本府の大半を摂津平野、河内平野、和泉平野を合したいわゆる大阪平野で占められ、北部は京都府、東部一帯は生駒、葛城の両山脈をへだてて、奈良県に接し、南部一帯は和泉山脈を境として和歌山県に、西部では大阪市以北を兵庫県に、以南は大阪湾にのぞんでいる。

昭和38年末現在の大阪府の面積は 1,832.58km² で全国46都道府県中最少のものとなっており、大阪市をはじめとし、市の数27と18町2村からなりたっている。

地勢および地質

大阪平野の中心をなす大阪市およびその周辺は、淀川、大和川の営む堆積作用によって生れた土地であり、上町台地一帯を除いては概して低地である。

和歌山県と境を接する葛城山脈は本府東南におこり、延々地を北にはせて奈良県境を区画する生駒山脈と結び、葛城、金剛、信貴、生駒の諸山はこれに属している。また本府南部には和泉山脈があって支山脈が北東に走り、七越、横尾、天野の諸山が起伏し、北部では中国山脈の余勢をかって南におよび能勢、箕面、龍王の諸山をようし、その姿はいずれも優美で人々に親しまれている。

淀川はその源を滋賀県びわ湖に発し、瀬田川、宇治川となって京都府を貫流し、途中桂川を合せてたところより本府東北部に入り毛馬より二つに分れ、西に新淀川、南に流れて淀川、堂島川、安治川と名を変え大阪湾に注いでいる。また南に流れるこれらの川を利用して豊臣秀吉が1585年に東横堀川等、松平忠明が1615年安井道頓に命じて道頓堀川を開かせ 10 数余の疎水路が設けられて「水の都」として大いにさかえたが近年これらの川は汚染度を高めるのみでその用をなさず、交通まひ解消の一翼をになって、市内高速道路、駐車場として再び脚光をあびている。

大和川は奈良県におこり金剛山と生駒山の間を流れて府内に入り、南河内郡美陵町で石川と合流し、西に流れて大阪市南部、堺市、松原市との間を縫って大阪湾に注いでいる。この大和川は淀川につぐ大きな川であるが、

河心は年とともに砂に埋まり浅瀬となつて水運の便を欠いている。またこのほか著名な川として石津川、津田川等の諸川があるがいずれも水運に恵まれない。

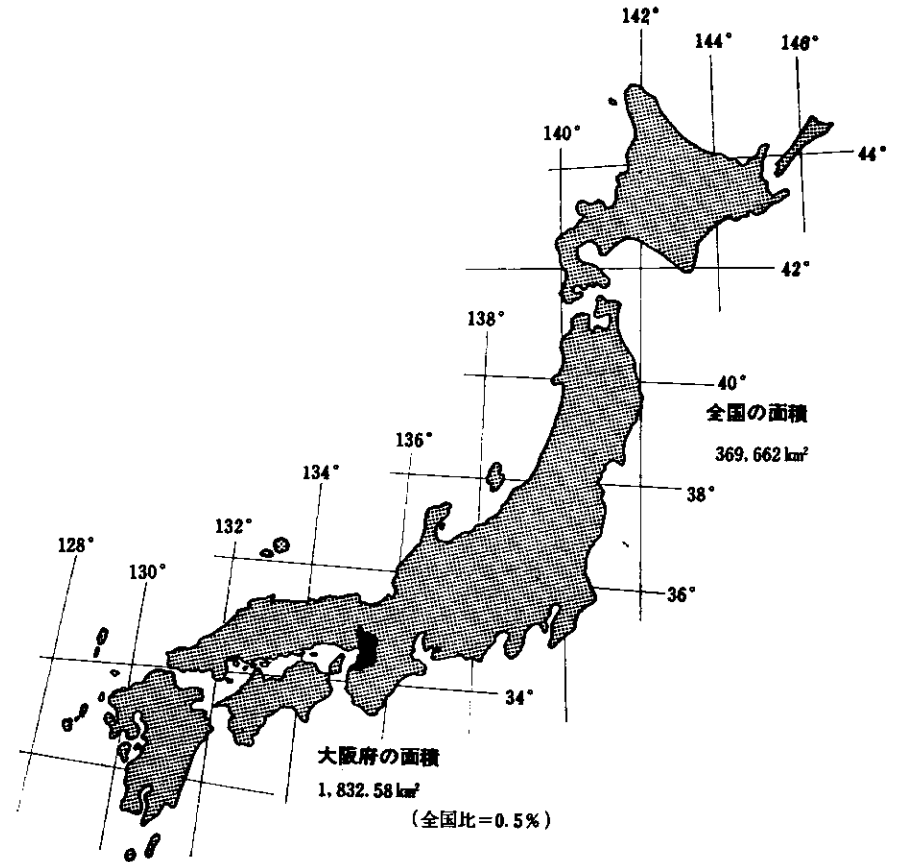
池沼は府下に約1万6千ほど点在するが、多くは田圃灌がいの用に供せられるもので、そのうち規模の大きなものとして久米田池（岸和田市）狭山池（狭山町）光明池（和泉市）が水面積40ヘクタール前後で、その他大海池、室池の約17ヘクタールを上げられる。

本府の地質の最大面積を占めるものは、第4紀古層および第4紀古層および第4紀新層であって、和泉沿海の地方は主として前者に属し、摂津南部および河内平坦部は後者に属している。またこれにつぐものは摂津中央部、河内東北端および和泉中央部より河内南部にわたる第3紀層と河内、和泉の山間部の片麻岩および和泉の砂岩層とである。なお花こう岩は河内東北部の山間および摂津北部に分布し、秩父古生層は摂津北部においてみただけとなっているほか、雲英安山岩は大和川支流、源川上流の河内の山間において、また石灰岩は摂津北部の山間にわずかにみられる。

行政区域のへんせん

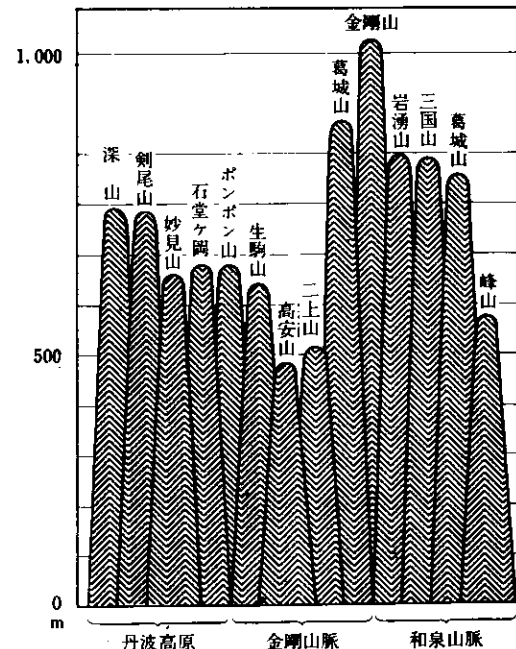
明治元年、新政府は大阪鎮台を以て摂津の一部と河内、和泉、大和の三国管轄させたが間もなく大阪裁判所と改称、摂、河、泉、三国を管轄させ、しかも数か月にして大阪府について堺県を設け、同2年1月にはさらに分岐して摂津県、河内がおかれて府の管轄区域は大阪市の街のみとなった。しかし同4年11月地方府県の大改革により、摂津国における従来の諸府県を廃して大阪府が新たに設けられ、その後奈良県は廃されて堺県に合したが、堺県もまた同14年に大阪府に入り、同20年旧奈良県は大阪府から離れて県制をしき、これまで幾度となく統廃合を繰り返してきた行政区画もようやく落ち着いた。

以後現在まで本府の管轄地は殆んど変わらず昭和33年4月1日に京都府桑内郡檜田村が高槻市に、同じく亀岡市の一部が豊能郡東能勢村に編入されたにすぎないが、この間府内での統廃合ならびに、それらによる新都市の設置を見て、明治22年市町村制施行時の2市12町310ヶ村を数えた市町村数は、さらに昭和28年10月から施行された町村合併促進法により急速な統廃合をつづけ、昭和38年末現在では前記のとおり27市18町2村が存在することとなった。なおこの市数27は全国559市のうち北海道28市につぐもので全国第2位の数となっている。



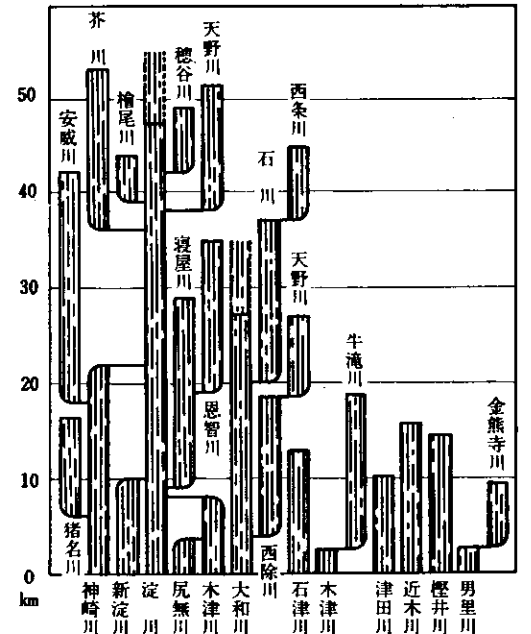
山岳の標高

第5表参照



河川の流長

第6表参照



第1表 面積と方位・距離

本表の面積は昭和35年10月建設省国土地理院調べに大阪府公報による臨海開発造成地の1部を含めた。なお東西および南北の距離は旧陸軍参謀本部5万分の1の地図から測定したもので多少の誤差がある。

Table with columns: 府県, 面積, 方位, 地名, 距離, 方位, 地名, 距離. Data for Osaka Prefecture showing area and distances to various districts.

資料 大阪府企画部統計課。

第2表 行政区画

本表は昭和38年12月末日現在におけるものである。

Table with columns: 市郡, 地方事務所名, 管轄区町村名, 役所数, 市数, 町数, 村数. Lists administrative divisions and their respective numbers.

資料 大阪府企画部統計課。

第3表 市区町村の面積

総面積は昭和38年12月末日現在の区域について建設省国土地理院調べに大阪府公報による臨海開発造成地の1部を含めてある。なお耕地は38年2月1日現在の「農業調査」による。

Table with columns: 市区町村, 総面積, 耕地面積. Detailed area and land use data for various municipalities.

資料 大阪府企画部統計課。

第4表 税務署管轄区域

本表は昭和38年12月末日現在におけるものである。

Table with columns: 税務署, 所在, 管轄区域, 市町村数. Lists tax office jurisdictions and their corresponding municipalities.

資料 大阪国税局。

第5表 主要山岳

本表は建設省国土地理院5万分の1地図より、標高によりおもなものを掲載した。なお市郡名は昭和38年12月末日現在、山頂への距離は慣新距離である。

Table with columns: 山名, 標高, 所屬市郡名, 登山口の地名, 山頂への距離. Lists major mountains with their heights and locations.

資料 大阪府企画部統計課。

主 要 河 川

本表は大阪府管内の主要河川を河川法適用河川ならびに同法準用河川について昭和37年4月現在で掲載した。

Table with 4 columns: 川名, 水源地名, 流末地名, 管内経過距離. Lists major rivers like 淀川, 阿波川, 大和川, etc.

資料 大阪府土木部河川課

主 要 池 沼

本表は昭和36年7月20日～8月4日の間に行われた「湖池調査」によるもので昭和39年末現在再確認してある。

Table with 7 columns: 池名, 所属地, 堤高, 堤長, 水面積, 貯水量. Lists various ponds and reservoirs.

資料 大阪府農林部耕地課

都 市 公 園

本表は昭和39年4月1日の大阪府下都市計画公園一覽表より開設面積3ha以上のものを掲載した。※は府営

Table with 5 columns: 名称, 所在地, 施設, 開設面積. Lists various public parks and their facilities.

資料 大阪府土木部公園課

第 10 表

府 県 別 民 有 地

本表は全国の各市町村（東京では区）が保管している土地台帳または土地補充課税台帳に登録された土地のうち、地方税法第5条第34条の規定により課税の対象となる土地にかんする各年1月1日現在の数字である。

府 県	総 数	田	畑	宅 地	山 林	牧 場	原 野	塩 田
ha								
昭 和 33 年	15 004 158	3 011 455	2 714 110	547 244	7 017 593	174 380	1 535 092	4 284
34	14 765 906	3 009 440	2 679 756	548 077	6 867 682	176 431	1 481 908	2 611
35	14 813 844	3 017 247	2 684 433	557 244	6 878 570	178 197	1 495 628	2 526
36	14 894 935	3 037 580	2 693 464	576 068	6 902 690	171 688	1 510 887	2 558
昭 和 37 年	14 886 683	3 038 630	2 686 895	590 837	6 886 482	171 592	1 509 362	2 885
北 海 道	2 581 583	188 612	680 712	30 653	912 501	153 460	615 645	-
青 森 県	331 218	70 863	74 705	9 921	96 344	2 602	76 783	-
岩 手 県	678 790	65 734	77 482	11 651	375 949	8 822	139 153	-
宮 城 県	289 546	100 846	43 987	12 504	123 273	-	8 936	-
秋 田 県	282 208	108 406	28 868	10 147	76 441	36	58 310	-
山 形 県	324 154	99 287	41 845	10 150	137 768	8	35 095	-
福 茨 県	506 912	102 488	93 058	14 092	256 517	4	40 752	-
	399 316	95 173	131 296	21 809	135 410	130	15 499	-
栃 木 県	331 078	79 590	69 974	14 898	151 312	1 373	13 932	-
群 馬 県	259 928	35 263	86 585	13 076	98 024	1 279	25 701	-
埼 埼 県	241 460	66 513	90 856	21 980	57 491	-	4 620	-
千 葉 県	344 932	103 187	86 788	22 052	113 876	1 469	17 561	-
東 京 都	108 837	7 278	27 190	36 485	35 206	-	2 678	-
神 奈 川 県	134 663	18 028	42 410	21 651	47 962	-	4 612	-
新 潟 県	472 953	178 167	55 856	18 316	203 479	-	17 135	-
富 山 県	140 883	76 341	10 853	7 921	42 931	-	2 837	-
石 川 県	158 170	52 938	16 612	6 640	78 037	-	3 943	-
福 山 県	170 002	47 312	9 177	5 415	105 517	67	2 514	-
山 梨 県	120 336	18 429	32 358	4 978	52 287	-	12 284	-
長 野 県	413 425	76 904	95 727	14 894	138 404	1 499	85 998	-
岐 阜 県	458 778	64 118	33 523	10 630	336 540	5	13 962	-
静 岡 県	419 401	56 455	71 552	17 414	248 393	-	25 588	-
愛 知 県	264 481	90 059	56 754	28 869	85 307	-	3 398	93
三 重 県	278 356	68 496	29 482	10 618	165 960	-	3 800	-
滋 賀 県	159 736	59 257	8 421	6 777	82 555	-	2 725	-
京 都 府	161 278	39 604	14 804	9 513	95 089	-	2 268	-
大 阪 府	89 338	37 993	8 632	21 564	20 257	-	893	-
兵 庫 県	425 683	99 389	18 883	20 725	278 848	-	7 152	686
和 歌 山 県	138 644	29 170	8 923	4 054	92 341	-	4 156	-
鳥 取 県	237 907	26 461	15 752	4 750	189 675	1	1 267	-
	138 035	32 905	15 371	4 134	53 034	112	32 480	-
島 根 県	367 962	52 807	25 367	5 853	280 096	6	3 834	-
岡 山 県	318 663	85 341	32 285	11 380	185 233	-	3 881	544
広 島 県	424 183	71 111	30 395	12 028	307 417	1	3 106	124
山 口 県	280 808	69 427	20 955	11 581	172 931	1	5 870	44
徳 島 県	189 850	28 336	21 881	5 023	133 679	-	594	336
香 川 県	107 519	37 181	12 664	5 885	50 711	-	142	934
愛 媛 県	269 477	42 582	44 601	8 075	172 720	0	1 382	116
高 松 県	308 148	33 638	39 544	3 792	228 137	-	3 037	-
福 岡 県	254 138	102 577	31 458	23 024	70 907	3	26 163	8
佐 賀 県	135 271	52 559	17 174	5 309	36 864	-	23 365	-
長 門 県	164 606	31 510	51 943	7 773	58 429	-	14 951	-
熊 本 県	267 366	76 235	77 580	12 344	76 188	688	24 331	-
大 分 県	196 885	55 378	33 450	7 859	61 123	-	39 074	-
鹿 児 島 県	206 665	45 836	47 488	8 250	76 713	27	28 351	-
	333 110	58 844	121 671	14 382	88 609	1	49 603	-

第 2 章
気 象