

第5表 都道府県別、経営組織別・規模別の事業所数および従業者数(民・公・国营、公共企業体)

第1表頭注および脚注参照のこと。

都道府県	総 数		組 織 別				規 模 別(民営)			
			民 営		公営、国营、公社		1 ~ 49 人		50 人以上	
	事業所数	従業者数	事業所数	従業者数	事業所数	従業者数	事業所数	従業者数	事業所数	従業者数
昭和32年数	3 561	092 22 016 198	3 460	545 19 582 081	100	547 2 434 070	3 422	897 13 280 336	37	648 6 241 294
昭和35年数	3 668	659 25 732 039	3 561	743 23 158 446	106	916 2 573 593	3 510	112 14 515 935	51	631 8 642 490
北海道	147 909	1 254 414	138 872	1 067 715	9 037	186 699	136 376	647 111	2 496	420 198
青森	43 136	229 247	41 257	189 318	1 879	39 929	40 922	149 329	335	38 704
岩手	44 743	261 402	42 187	216 605	2 556	44 797	41 819	152 436	368	62 081
宮城	59 646	349 884	57 411	290 554	2 235	59 330	56 825	211 214	586	78 848
秋田	44 849	240 655	42 933	201 857	1 916	38 798	42 572	147 903	361	52 470
山形	52 885	265 535	50 910	228 377	1 975	37 158	50 496	172 260	414	55 154
福島	74 354	398 562	71 277	338 355	3 077	60 207	70 705	240 806	572	95 640
茨城	72 989	368 553	70 819	325 016	2 170	43 537	70 301	219 085	518	105 372
栃木	61 968	333 066	60 362	298 531	1 606	34 535	59 799	213 705	563	84 819
群馬	64 272	375 728	62 470	335 708	1 802	40 020	61 767	241 969	703	93 569
埼玉県	84 698	509 138	82 828	463 717	1 870	45 421	81 829	314 284	999	149 057
千葉県	79 452	393 462	77 011	341 481	2 441	51 981	76 473	257 672	538	83 692
東京都	408 931	4 229 106	404 426	3 963 814	4 505	265 292	393 324	2 264 480	11 102	1 698 980
神奈川県	109 058	1 059 775	106 940	979 704	2 118	80 071	104 731	476 756	2 209	502 936
新潟県	102 313	573 205	98 323	498 970	3 990	74 235	97 364	358 437	959	140 536
富山県	49 979	300 582	48 619	272 746	1 360	27 836	48 126	162 567	493	110 185
石川県	46 800	281 596	45 111	249 393	1 689	32 203	44 604	175 594	507	73 799
福井県	38 110	216 692	36 816	195 713	1 294	20 979	36 421	138 926	395	55 785
山梨県	34 670	174 698	33 566	155 259	1 104	19 439	33 278	117 320	288	37 281
長野県	81 538	495 743	78 239	432 787	3 299	62 956	77 340	295 666	899	136 870
岐阜県	71 781	450 073	69 588	408 426	2 193	41 647	63 787	270 903	801	136 472
静岡県	119 179	802 765	116 390	730 668	2 789	72 097	114 805	470 042	1 585	258 377
愛知県	193 728	1 592 344	190 318	1 489 196	3 410	103 148	186 685	867 171	3 633	622 019
滋賀県	63 279	378 901	61 291	342 728	1 988	36 173	60 635	217 788	656	124 940
京都府	37 230	196 920	35 941	173 638	1 289	23 282	35 652	112 378	289	61 255
大阪府	101 098	645 163	99 098	578 410	2 000	66 753	97 924	389 888	1 174	188 304
兵庫県	248 540	2 446 659	245 346	2 302 853	3 194	143 806	238 881	1 247 105	6 465	1 053 959
奈良県	146 857	1 158 448	143 115	1 063 758	3 742	94 690	140 705	563 625	2 410	500 120
和歌山県	31 868	154 471	30 784	136 050	1 084	18 421	30 542	105 519	242	29 690
鳥取県	46 345	240 987	44 869	215 624	1 476	25 363	44 488	159 736	381	55 848
島根県	22 847	122 977	21 727	101 388	1 120	21 589	21 546	78 343	181	22 346
岡山県	37 871	180 984	35 964	153 973	1 907	27 011	35 725	120 153	239	33 165
広島県	66 469	403 611	63 966	357 071	2 503	46 540	63 231	232 031	735	124 906
山口県	99 538	643 923	96 356	565 305	3 182	78 618	95 215	355 767	1 141	209 079
徳島県	60 013	408 806	57 833	354 511	2 180	54 295	57 143	221 167	690	133 350
香川県	34 663	179 190	33 078	153 353	1 585	25 837	32 793	111 679	285	39 950
愛媛県	39 796	220 254	38 466	191 544	1 330	28 710	38 098	142 982	368	46 662
高知県	59 334	328 693	57 068	292 333	2 266	36 360	56 568	204 822	500	87 511
福岡県	34 448	165 634	32 850	141 595	1 598	24 039	32 627	109 975	223	29 970
佐賀県	137 964	1 112 159	134 609	996 712	3 355	115 447	132 454	561 979	2 155	433 932
長門県	36 737	189 038	35 634	161 491	1 103	27 547	35 378	114 006	256	45 244
熊本県	56 643	347 932	54 696	308 720	1 947	39 212	54 132	197 165	564	111 492
大分県	62 753	307 197	60 626	262 872	2 127	44 325	60 236	204 649	390	58 161
宮崎県	47 097	237 075	45 401	205 983	1 696	31 092	45 052	158 074	349	47 889
鹿児島県	39 480	201 560	38 072	173 936	1 408	27 624	37 818	129 995	254	43 956
沖縄県	70 801	305 110	68 280	250 566	2 521	54 544	67 920	210 980	360	39 528

第 5 章  
農 業

### 第 5 章 農

### 業

#### 概 況

本府の農業は、本来耕地が狭少であるため全国的にみてその地位は低く、また都市産業の拡大あるいは消費人口の増加にともない農産物の販路の拡大はみているものの、その反面、耕地の宅地化、工場敷地化が増加し、農業環境の悪化による生産力減退と農業経営の零細化による農業収入の低下がつづいている。また一方、労働市場の拡大による農家子弟の他業流出が増大し、農家数、農業人口が年々減少をつづけ、農業経営は必然的に集約多角化が方向づけられるとともに、農家の兼業化が目立っている。

#### 農 家 数

府下の農家数は昭和25年までは第2次大戦後の食糧事情を反映して増加の傾向にあったが、これを頂点としてその後は年々減少を続けている。

さて昭和37年2月1日における農家数は、専業兼業合わせて8万926戸となり、前年の8万3,147戸にくらべ2,221戸(2.7%)の減少を示した。またこれは府下の全世帯数138万2千世帯(昭36.10.1推計)の5.9%に当り、前年の6.4%からさらに0.5%の減少となって、農家率は年々低下している。

農家数を専業別にみると、専業農家は1万6,657戸、兼業農家は約4倍に当る6万4,269戸となったが、専業では前年より919戸(5.2%)の減少を示し、依然としてその減少は続いている。また兼業農家も前年にくらべると1,302戸(2.0%)の大幅な減少となった。

兼業農家をさらにその兼業状態で見ると、第1種兼業農家数(農業が主)は1万8,205戸で前年に対し5,268戸(22.4%)の減となり、第2種兼業農家数(農業が従)は4万6,064戸で3,966戸(9.4%)の増加となって、いわゆる飯米農家の増加が目立っている。

農家数を経営耕地面積の規模別にみると、まず0.3ha未満が3万4,534戸(42.6%)に当り、以下順に0.3ha~0.5haが2万706戸(25.6%)、0.5ha~0.7ha1万2,936戸(16.0%)、0.7ha~1.0ha8,765戸となり、1.0ha以上の農家はわずかに全体の4.0%、3,211戸をかぞえるにすぎない。また0.5ha未満農家は全国平均で総数の38.0%となっているが、本府の場合はそれが68.3%にも及び、農家の経営耕地規模の零細なことを物語っている。

#### 農 業 人 口

農業人口は農家数の減少とともに縮小傾向を続け、昭和37年2月1日現在で前年から1万3,179人(2.9%)減の43万8,793人となった。またこれは府人口577万6千人

の7.6%に当り、府人口の増加が影響して前年の割合(8.6%)からさらに0.6%の低下を示したが、農家1世帯当り平均世帯人員は5.4人で、前年と変わらない。

#### 経営耕地面積

本府農家の経営耕地面積もまた農家数の傾向と同様に年々減少の一途をたどり、昭和37年2月1日現在で3万2,965haとなった。その内訳では、田2万7,388ha、畑2,523ha、樹園地3,054haとなっているが、前年比較では総数で3.9%の減少となっており、近年では最大の耕地減少をみせた。また地目別では田が4.4%、畑6.0%の減少をそれぞれ示したが、樹園地は逆に3.3%の増加となった。なお農家1戸当りの耕地面積はここ数年來0.42haを維持してきたが、本年はこれを割って0.41haとなり、近畿はもちろん全国でも最少のものとなっている。

#### 農作物収穫面積、農用機械数等

農作物の収穫面積は4万6,465ha、したがって耕地利用率は141.0%となっているが、前年と比較すると、前者の面積は4,244haの減少となり、後者の耕地利用も6.8%の低下をみせている。収穫面積減少の理由には、台風など天候の不順によるものと裏作の減反などがあるが、本府の場合は、耕地の減少に起因するものが大きい割合を占めている。

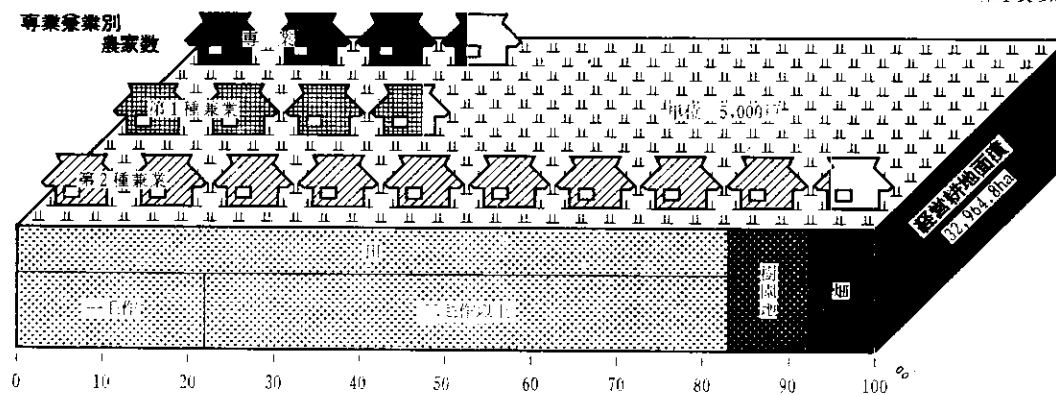
農用機械は、近年農業の機械化が促進されつつあるため年々普及度を高めているが、特に本府では大産都市を控えていることから農業労働力を機械化によって節約し、その余剰を兼業に振り向ける傾向がみられる。そのため、他府県に比較し小農家が多いにもかかわらず、農用機械の普及率は相当高くなっている。なお各農用機械の所有状況は(第4表参照)省略するが、いずれも前年より増加するとともに、共有のものは個人所有へと移行する気配がみうけられる。

家畜等の飼養状況は、食生活の向上に伴う牛乳、肉、卵の消費増大により、これらの補給源である家畜家さんの飼養数は増加の傾向にあるが、本府では畜産専門業者の占める割合が大きいため、時期的に大きな変動がある。

昭和37年2月1日現在における府下の家畜等飼養数はやぎ、めん羊、役肉用牛が前年からさらに減少をみせ、そのうち役肉用牛は23.3%減の1万9千頭と、ついに2万台を割る状態となったが、これは一方で促進されつつある農業機械化による相対的なものと考えられる。なお乳用牛をはじめ豚、にわとり、あひるの数は前年にくらべ急増のかたちとなり、なかでも豚は一挙に5倍近くにふくれた。これらには当然、専門業者の飼養規模の増大によるものであることが考えられるが、本年の増加状況のなかには、これまで調査から洩れやすかった専門業者の調査を確実にしたため、その影響があることも見逃せない。

### 専業兼業別農家数と経営耕地面積

第1表参照

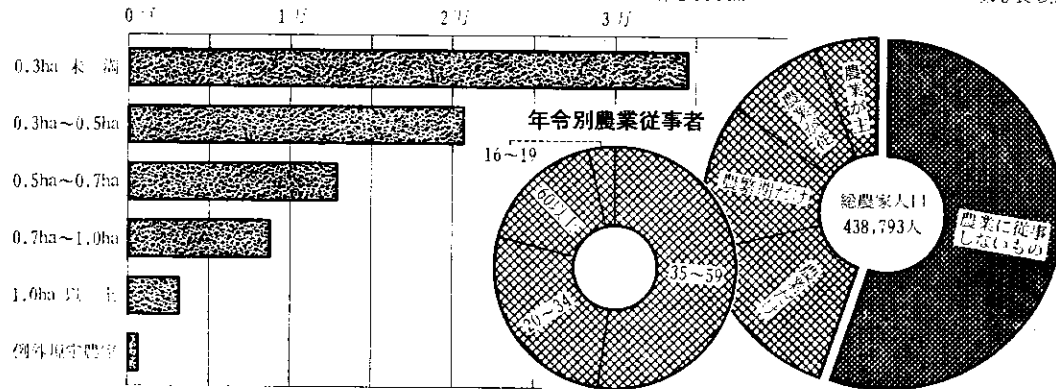


### 経営耕地面積規模別農家数

第2表参照

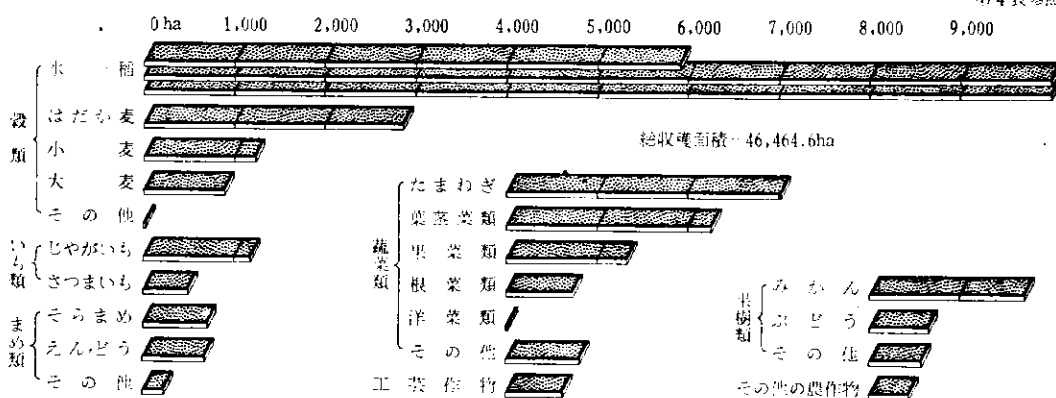
### 就業状態別農家人口

第3表参照



### 農作物の収穫面積

第4表参照



第 1 表

専業兼業別農家数および経営耕地面積

表は本年2月1日現在の「農業調査」によつたものである。専業農家は世帯員中に自家農業以外の仕事で収入を得ているものが1人もいない農家であり、兼業農家は世帯員中に自家農業以外の仕事で収入を得ているものがある農家である。第1種兼業とは、農業を主とする農家であり、第2種兼業とは農業を従とする農家である。なお耕地面積は個人主義によるものである。

Table with columns for City/Town/Village, Total Households, Specialized Households, Part-time Households (Type 1 and 2), Total Cultivated Area (Total, Rice, Tobacco, Orchard), and other metrics.

資料 大阪府総務部統計課。

第 2 表

経営耕地面積規模別農家数

本表は各年2月1日現在の「農業調査」によつたものである。例外規定の適用をうけるものとは経営耕地面積5アール未満か、畜無であるか、つきにかかせるいずれかの規模以上の農家をいう。温室が1むね、牛、馬、豚が1頭、めん羊、やぎが3頭、にわとり、あひるが30羽、うさぎ30頭、みつばち3群、昭和36年中の農作物の販売額が2万円以上のもの。

Table with columns for City/Town/Village, Total Households, and categories of cultivated area scale: 0.3ha未満, 0.3ha以上0.5ha未満, 0.5ha以上0.7ha未満, 0.7ha以上1.0ha未満, 1.0ha以上, and 例外規定の適用をうけるもの.

資料 大阪府総務部統計課。

第 3 表

農 家 人 口

第 1、第 2 表でいう農家にかんするものであり、各年はいずれも 2 月 1 日現在。

Table with columns for 市町村, 常 住 世 帯 員, 農 業 雇 員, 農 業 従 事 者, 年 雇, 臨 時 雇. Includes sub-headers for 総 数, 男, 女, 総 数, 農業だけ, 農業が主, 農業が従, 農繁期だけ, 年 雇, 臨時雇.

資料 大阪府総務部統計課。

第 4 表

農 作 物 収 穫 面 積

本表は「農業調査」によつたもので各年中のものである。なお「たばこ」は専売公社調べの「昭和36年産業たばこ生産実績」による。

Table with columns for 市町村, 水 稻, 大 麦, は だ か 麦, 小 麦, さ つ ま い も, じゃがいも, えんどう, そ ら ま め, 洋 菜 類. Includes sub-headers for 未 成 熟, 乾 燥.

資料 大阪府総務部統計課。

第 4 表

農 作 物 収

市 町 村	だいこん	さといも	れんこん	な す	ト マ ト	きゅうり	いちご	たまねぎ	ね ぎ	結球白菜
昭 和 32 年	101 501	38 718	22 836	83 229	64 272	71 573	...	324 910	37 369	47 646
昭 和 33 年	98 316	35 749	21 124	75 806	50 764	63 230	...	354 843	35 442	44 344
昭 和 34 年	72 222	18 111	11 717	54 233	35 920	44 405	...	343 244	29 005	37 477
昭 和 35 年	67 335	...	12 155	49 355	31 100	38 923	17 710	333 194	26 116	27 209
昭 和 36 年	51 202	12 952	9 880	51 521	30 505	35 052	16 950	302 500	26 938	26 211
昭 和 部 計	39 695	7 791	5 638	39 163	25 462	26 768	13 944	188 778	24 167	16 019
昭 和 部 計	11 507	5 161	4 242	12 358	5 043	8 284	3 006	113 722	2 771	10 192
大 阪 市	4 326	464	1 416	2 904	2 632	3 147	6	1 119	7 967	1 325
大 阪 市	11 018	112	2	2 801	5 384	7 188	275	3 358	3 576	1 511
大 阪 市	2 312	1 196	1	4 042	1 226	747	777	47 435	996	60
大 阪 市	417	9	-	763	226	227	2 231	231	167	28
大 阪 市	568	11	-	1 128	310	1 301	-	81	2 200	215
大 阪 市	400	102	-	559	194	128	1 384	321	305	10
大 阪 市	2 872	21	-	1 687	1 274	1 950	449	1 722	911	985
大 阪 市	152	149	10	446	27	135	10	3 669	912	34
大 阪 市	1 524	531	3	2 217	1 225	1 275	1 004	1 802	955	1 107
大 阪 市	355	2 726	1	1 353	323	248	37	34 587	624	71
大 阪 市	114	62	1 000	169	47	66	4	84	44	21
大 阪 市	1 199	50	-	849	410	776	290	6 140	298	307
大 阪 市	1 331	132	6	1 036	1 630	1 037	916	3 000	284	1 199
大 阪 市	1 575	572	9	1 864	1 477	1 251	1 493	1 215	1 922	895
大 阪 市	1 205	-	-	1 948	515	492	61	61 431	215	261
大 阪 市	792	590	-	3 501	71	512	161	737	35	2 159
大 阪 市	626	65	1	387	103	156	204	714	38	39
大 阪 市	1 082	219	-	921	329	887	121	536	101	323
大 阪 市	329	77	-	989	467	477	35	400	129	186
大 阪 市	608	45	11	1 142	1 638	1 121	10	165	705	1 201
大 阪 市	1 140	129	-	2 807	1 989	1 218	-	1 022	628	1 214
大 阪 市	389	35	3 179	407	313	367	25	208	244	318
大 阪 市	3 200	356	-	3 559	563	725	569	16 225	531	1 897
大 阪 市	575	40	-	332	240	98	1 565	285	98	161
大 阪 市	330	62	-	125	71	48	710	265	65	18
大 阪 市	1 257	36	-	1 228	2 775	1 193	1 608	2 028	218	474
大 阪 市	200	20	4	481	122	86	168	63	56	102
大 阪 市	29	-	-	84	12	15	163	11	11	8
大 阪 市	172	20	4	397	110	71	5	53	45	94
大 阪 市	1 313	379	-	1 012	1 099	917	171	601	366	1 023
大 阪 市	278	245	-	235	240	423	81	86	119	237
大 阪 市	1 035	134	-	777	859	494	89	515	247	786
大 阪 市	382	17	-	413	46	37	727	2 530	888	101
大 阪 市	18	-	-	85	21	11	261	413	382	10
大 阪 市	364	17	-	327	25	26	466	2 117	516	91
大 阪 市	4 308	2 743	37	3 253	1 079	1 470	278	107 628	836	868
大 阪 市	534	907	-	476	165	106	38	20 262	39	166
大 阪 市	157	524	8	226	34	35	13	7 503	62	8
大 阪 市	2 077	694	29	1 260	538	991	200	44 526	631	390
大 阪 市	511	342	-	474	186	132	27	11 946	50	228
大 阪 市	342	60	-	357	82	63	-	17 877	20	31
大 阪 市	688	216	-	460	74	143	-	5 514	35	46
大 阪 市	4 615	1 912	6	6 202	2 316	5 200	752	1 905	401	7 577
大 阪 市	1 081	1 335	1	2 698	104	1 418	27	484	96	3 431
大 阪 市	1 95	340	-	484	159	279	312	43	53	333
大 阪 市	492	40	5	395	35	403	17	352	12	365
大 阪 市	715	21	-	417	308	658	155	116	19	549
大 阪 市	832	-	-	633	719	1 207	-	224	149	1 101
大 阪 市	1 196	92	-	1 480	342	574	218	144	13	1 775
大 阪 市	103	84	-	97	649	661	23	542	60	22
大 阪 市	689	91	4 195	998	382	574	911	995	215	521
大 阪 市	251	2	4 195	404	148	247	15	214	177	362
大 阪 市	266	66	-	415	108	145	708	559	19	146
大 阪 市	173	22	-	180	126	182	188	221	20	13

穫 面 積 (続)

かんらん	ほうれんそう	なたね	たばこ	うんしゅうみかん		く り		な し		ぶ ど う	
				結 果 樹	未 結 果 樹	結 果 樹	未 結 果 樹	結 果 樹	未 結 果 樹	結 果 樹	未 結 果 樹
94 409	...	157 460	15 971	109 021	32 915	17 241	2 024	10 188	...	59 064	1 399
82 597	...	121 687	15 081	97 990	20 496	17 526	1 512	10 075	...	60 551	2 033
55 081	29 682	58 611	13 088	131 182	21 892	15 589	4 181	9 391	...	60 797	2 722
64 567	30 344	73 394	11 821	133 500	23 304	18 120	1 665	9 495	...	59 467	3 052
63 251	36 478	48 335	8 886	137 861	33 309	18 800	3 950	8 240	268	58 397	6 948
52 132	33 465	39 476	6 661	125 048	27 030	1 766	475	6 896	198	48 150	6 529
11 119	3 013	8 859	2 225	12 813	6 279	17 032	3 475	1 345	69	10 246	420
5 325	6 472	359	-	-	-	-	-	-	-	-	7
12 886	4 850	757	2 400	1 075	820	-	-	72	10	153	14
1 028	4 453	813	-	39 990	9 180	-	-	-	-	85	4
442	235	535	-	-	74	-	-	-	-	-	-
306	4 023	2	-	-	-	-	-	-	-	-	-
93	522	30	-	247	128	23	39	-	-	46	16
73	299	556	-	31	10	-	-	-	-	3	3
234	149	119	-	-	-	-	-	-	-	-	-
6 266	1 280	19 212	31	5	5	147	75	-	-	33	-
779	739	568	77	4 175	766	-	-	2	-	30	5
62	23	1 838	-	-	-	-	-	-	-	-	-
681	136	1 919	-	35	22	3	14	3	-	121	49
3 544	1 044	4 921	134	-	-	36	10	-	-	256	-
3 395	5 244	524	-	-	-	-	-	-	-	361	42
3 165	148	113	3 946	559	207	12	14	-	-	57	21
556	77	1 937	-	5 629	2 189	-	-	-	-	602	56
204	48	1 843	-	-	-	-	-	-	-	-	-
307	241	1 098	-	3 097	1 359	5	17	6 687	148	1 292	47
505	469	219	-	-	-	-	-	-	-	50	47
2 137	948	15	-	-	-	-	-	-	-	-	-
4 426	455	427	-	-	-	-	-	-	-	-	-
423	315	307	-	-	-	-	-	-	-	-	-
1 785	466	564	-	69 104	12 246	101	37	-	-	52	7
298	285	785	73	22	5	1 440	270	-	-	19	-
219	68	15	-	904	64	-	-	88	31	31 475	521
2 990	476	-	-	99	30	-	-	-	-	13 517	5 693
900	906	2 278	-	-	-	-	-	-	-	20	-
301	1	1 527	-	-	-	-	-	-	-	20	-
598	905	751	-	-	-	-	-	-	-	-	-
489	305	391	-	-	-	16 949	3 469	20	9	1	8
109	111	229	-	-	-	912	155	3	-	-	-
380	194	162	-	-	-	16 037	3 314	20	6	1	8
244	194	85	-	-	-	-	-	-	-	-	-
244	45	85	-	-	-	-	-	-	-	-	-
-	150	-	-	-	-	-	-	-	-	-	-
4 089	490	747	2 225	1 509	941	3	6	311	-	40	-
414	56	226	271	137	263	-	-	-	-	-	-
120	47	3	-	-	-	-	-	-	-	-	-
2 688	189	486	1 954	1 358	668	3	6	13	-	27	-
312	66	21	-	-	-	-	-	119	-	-	-
534	31	11	-	15	10	-	-	-	-	13	-
22											

第 5 表

主 要 農 作

本表のうち昭和35年までは大阪府が実施した「農業調査」の結果によつたものであるが、同36年分については高の算出は、標本実測調査による一定の抽出単位区について作物別作付面積を推計し、一方「坪刈り」のあるところは専売公社の「産業たばこ生産実数」による。

Table with columns for crop types (麦類, いも類, 豆) and sub-categories (小, 六条大麦, はだか麦, えん麦, さつまいも, じゃがいも, 未成熟, 乾, 燻). Rows list various municipalities in Osaka Prefecture.

資料 大阪府総務部統計課、農林省大阪統計調査事務所（大阪農林水産統計年報）

物 収 穫 高

は調査されていないので農林省大阪統計調査事務所の「作物調査」の結果によつた。なお「作物調査」の収穫は「坪刈り」調査などから推計した反当収量をこれに乗じる方法によつて行つてゐる。なお昭和32年～35年の「たばこ」は専売公社の「産業たばこ生産実数」による。

Table with columns for crop types (類, 野, 菜, 類) and sub-categories (えんどう, そらまめ, きゅうり, 白うり, かぼちゃ, すいか, なす, トマト, キャベツ). Rows list various municipalities in Osaka Prefecture.

主 要 農 作

市 町 村	野 菜 類									
	結球白菜	非結球白菜	ほうれん草	ね ぎ	たまねぎ	だいこん	かぶら	にんじん	ごぼう	さといも
昭和32年	12 495	...	...	7 051	92 359	28 428	4 001	4 060	...	6 099
昭和33年	12 152	...	...	6 573	102 351	28 183	4 654	4 132	...	5 475
昭和34年	8 881	...	4 065	6 158	97 861	21 035	2 827	4 199	...	3 049
昭和35年	7 197	...	3 893	4 683	104 410	20 280	...	4 478	...	...
昭和36年	6 234	22 315	7 183	4 722	123 650	24 298	2 475	3 254	317	8 160
昭 和 市 郡	3 970	19 866	6 900	4 386	81 153	28 794	2 269	2 769	189	6 064
大 阪 市 郡	2 264	2 450	283	336	42 497	3 504	206	485	128	2 096
大 塚 市	-	6 282	2 031	1 373	159	2 492	525	683	2	106
岸 田 市	1 168	2 063	968	867	1 525	7 252	945	957	20	234
豊 中 市	440	518	85	250	18 520	1 132	28	115	3	1 355
布 田 市	24	871	124	42	76	157	9	7	3	20
池 田 市	39	1 071	641	363	32	159	24	102	6	6
吹 上 市	7	145	114	116	68	131	11	10	-	16
高 槻 市	119	248	152	57	122	176	26	27	6	34
守 口 市	32	99	36	117	1 043	162	22	149	2	43
枚 方 市	34	582	340	202	485	310	26	66	19	141
高 島 市	104	295	89	56	15 857	800	12	69	3	745
枚 方 市	2	51	1	8	45	20	6	1	-	9
守 口 市	81	208	12	79	1 451	451	28	20	8	51
八 尾 市	150	993	1 058	141	904	386	61	45	10	145
河 原 市	576	2 487	653	284	321	1 300	301	65	54	135
佐 野 市	102	214	51	46	30 818	913	18	106	3	1 493
長 岡 市	455	136	27	8	401	350	-	46	-	866
河 原 市	20	118	7	48	402	535	27	18	6	50
内 野 市	70	77	5	10	630	609	-	30	-	169
松 本 市	-	327	71	26	166	28	6	14	-	13
大 和 市	55	421	129	47	60	73	30	34	4	13
和 泉 市	275	1 247	67	86	278	433	108	57	4	89
箕 谷 市	26	383	3	42	125	186	13	15	1	8
柏 野 市	112	361	107	46	6 409	2 064	28	90	22	199
三 島 郡	42	190	86	44	99	228	11	13	4	24
島 本 町	6	46	25	14	136	35	4	5	9	9
三 島 町	31	433	18	14	1 021	412	-	25	-	91
能 勢 郡	37	282	141	46	45	110	17	26	3	37
北 石 岡 町	7	115	64	26	15	72	9	18	3	8
三 島 町	30	167	77	20	30	38	8	8	-	29
能 勢 郡	100	446	20	32	58	118	17	17	108	35
北 石 岡 町	22	78	3	14	13	32	7	1	102	13
高 志 郡	78	368	17	18	45	86	10	16	6	22
北 石 岡 町	16	70	26	105	925	84	105	89	1	15
南 取 町	8	30	17	48	46	36	97	30	1	4
南 取 町	8	40	9	57	879	48	8	59	0	11
南 取 町	205	627	66	42	40 196	1 740	41	110	6	1 374
熊 取 町	54	66	13	7	8 350	419	8	32	2	275
熊 取 町	4	15	3	3	2 188	3	0	2	1	106
熊 取 町	69	165	22	7	17 831	571	11	17	1	519
熊 取 町	18	100	8	9	3 894	192	6	9	1	112
熊 取 町	27	134	8	3	6 520	192	8	26	1	336
熊 取 町	33	147	12	13	1 413	363	8	24	0	26
南 河 内 郡	1 856	482	24	30	760	1 143	-	228	-	592
河 太 早 赤 山 町	1 238	124	8	8	172	246	-	18	-	291
千 早 赤 山 町	133	19	2	3	59	102	-	21	-	76
美 原 町	130	46	2	2	137	101	-	4	-	63
美 原 町	41	27	2	3	67	287	-	123	-	39
北 河 内 郡	311	72	2	7	172	301	-	50	-	77
北 河 内 郡	3	194	8	7	153	106	-	12	-	46
北 河 内 郡	50	543	6	81	513	309	26	15	10	43
門 交 野 野 條 町	0	417	1	34	69	45	14	1	-	6
門 交 野 野 條 町	36	96	4	38	288	179	7	10	6	27
門 交 野 野 條 町	14	30	1	9	156	85	5	4	4	10

物 收 穫 高 (続)

物 收 穫 高 (続)	果 実 類										工 芸 作 物		茶	
	たけのこ	れんこん	み かん	夏みかん	く り	ぶどう	な し	も も	か き	なたね	たばこ	荒 茶	茶	
昭和32年	...	3 345	11 750	...	499	6 822	2 057	622	1 219	2 000	364	...	...	
昭和33年	...	3 096	17 560	...	582	6 753	1 870	1 017	1 320	1 727	365	...	...	
昭和34年	...	1 834	24 172	...	305	6 955	1 657	654	1 257	711	324	46	...	
昭和35年	...	1 751	23 998	...	442	7 249	1 750	...	...	823	264	...	...	
昭和36年	4 249	3 062	19 689	632	349	11 512	2 189	1 942	2 775	1 041	200	105	...	
昭 和 市 郡	3 899	1 476	17 926	534	73	9 328	1 863	1 753	2 014	826	149	98	...	
大 阪 市 郡	250	1 586	1 763	97	276	2 184	326	189	761	215	51	9	...	
大 塚 市	-	878	-	-	-	-	-	-	-	6	-	-	...	
岸 田 市	24	-	246	30	11	35	13	291	28	44	46	1	...	
豊 中 市	786	-	6 123	144	2	39	-	278	280	12	-	23	...	
布 田 市	496	-	24	-	-	2	-	36	70	13	-	-	...	
池 田 市	-	-	-	-	-	-	-	-	-	1	-	-	...	
吹 上 市	-	-	69	-	1	6	-	71	56	1	-	0	...	
高 槻 市	779	-	7	-	-	3	-	225	12	23	-	-	...	
守 口 市	-	-	-	-	-	-	-	-	-	2	-	-	...	
枚 方 市	28	-	1	-	4	5	-	13	8	251	1	0	...	
高 島 市	577	-	1 114	67	0	12	-	75	172	5	2	23	...	
枚 方 市	-	385	0	-	-	-	-	-	-	8	-	-	...	
守 口 市	270	-	2	1	1	15	-	38	24	73	-	9	...	
八 尾 市	52	0	7	1	1	52	-	7	17	119	3	0	...	
河 原 市	-	-	-	-	-	200	-	-	3	14	-	-	...	
佐 野 市	10	-	44	7	2	13	6	52	65	2	95	1	...	
長 岡 市	-	-	1 077	25	0	234	37	43	49	52	-	4	...	
河 原 市	248	-	0	1	0	-	18	7	6	60	-	-	...	
内 野 市	-	-	363	1	12	163	1 731	113	337	43	-	1	...	
松 本 市	-	-	-	-	-	-	-	-	3	10	-	-	...	
大 和 市	-	-	-	-	-	-	-	-	2	-	-	-	...	
和 泉 市	4	213	0	0	0	-	-	0	1	45	-	-	...	
箕 谷 市	652	-	8 703	258	2	12	4	182	749	10	-	36	...	
三 島 郡	73	-	11	1	37	3	-	24	83	10	2	-	...	
島 本 町	-	-	99	-	-	-	-	5 224	173	22	-	0	...	
三 島 町	-	-	36	-	0	3 289	-	123	29	10	-	-	...	
能 勢 郡	161	0	-	1	257	2	-	4	1	29	-	-	...	
北 石 岡 町	161	-	-	1	27	2	-	4	1	16	-	-	...	
三 島 町	-	0	-	-	230	-	-	-	-	13	-	-	...	
能 勢 郡	-	-	-	-	-	-	-	-	23	194	4	0	...	
北 石 岡 町	-	-	-	-	-	-	-	-	8	68	1	0	...	
高 志 郡	-	-	-	-	-	-	-	-	15	126	3	0	...	
北 石 岡 町	-	-	-	-	-	-	-	-	-	3	-	-	...	
南 取 町	-	-	-	-	-	-	-	-	-	2	-	-	...	
南 取 町	-	-	-	-	-	-	-	-	-	1	-	-	...	
南 取 町	85	0	159	56	13	12	-	61	182	12	51	3	...	
熊 取 町	44	-	49	41	1	-	-	30	84	4	6	2	...	
熊 取 町	-	-	-	-	-	-	-	-	-	-	-	-	...	
熊 取 町	21	-	100	2	4	6	0	8	50	3	45	1	...	
熊 取 町	-	0	10	3	2	-	13	-	21	1	-	-	...	
熊 取 町	10	-	-	2	0	6	6	15	17	1	-	0	...	
熊 取 町	10	0	-	8	6	-	11	8	10	3	-	-	...	
南 河 内 郡	-	-	1 591	38	5	2 123	296	60	370	98	-	4	...	
河 太 早 赤 山 町	-	-	352	3	5	104	65	10	67					

農 用 機 械

各年2月1日現在の「農業調査」によつたものである。

市 町 村	動力耕うん機			乗用トラクター			動力脱穀機			動力もみすり機		
	総 数	個人所有	共同所有	総 数	個人所有	共同所有	総 数	個人所有	共同所有	総 数	個人所有	共同所有
昭和32年	1 291	954	337	...	...	...	24 658	22 812	1 846	5 716	3 073	2 643
昭和33年	3 126	2 469	657	...	...	...	28 336	26 057	2 279	6 075	3 492	2 583
昭和34年	5 094	4 060	1 034	...	...	...	31 214	28 290	2 924	6 154	3 692	2 462
昭和35年	7 225	5 876	1 349	...	...	...	32 344	29 677	2 667	6 729	4 098	2 631
昭和36年	11 287	9 617	1 670	75	66	9	33 159	30 817	2 342	7 305	4 529	2 776
昭和37年	8 913	7 482	1 431	61	54	7	25 283	23 465	1 818	4 778	2 743	2 035
計 計	2 374	2 135	239	14	12	2	7 876	7 352	524	2 527	1 786	741
大 阪 市	708	596	112	9	8	1	1 932	1 756	176	355	159	196
堺 市	1 086	974	112	-	-	-	2 798	2 700	98	360	283	77
岸 田 市	455	413	42	-	-	-	813	739	74	105	75	30
中 津 市	238	217	21	1	1	-	745	691	54	145	103	42
豊 前 市	326	209	117	-	-	-	697	591	106	166	62	104
池 田 市	101	78	23	-	-	-	349	262	87	194	91	103
吹 上 市	136	114	22	-	-	-	590	550	40	134	59	75
高 岡 市	51	35	16	-	-	-	150	141	9	22	18	4
高 津 市	520	492	28	11	8	3	1 989	1 928	61	448	340	108
高 島 市	425	374	51	1	1	-	491	435	56	73	38	35
守 口 市	157	141	16	-	-	-	442	432	10	22	17	5
茨 木 市	365	339	26	12	10	2	1 654	1 598	56	248	214	34
茨 木 市	479	449	30	12	12	-	1 759	1 636	123	486	241	245
八 尾 市	418	214	204	4	3	1	1 719	1 560	159	188	104	84
八 尾 市	308	291	17	-	-	-	753	694	59	141	101	40
富 田 市	282	270	12	1	1	-	760	695	65	162	89	73
河 内 市	285	271	14	-	-	-	1 090	1 045	45	138	65	73
河 内 市	160	138	22	-	-	-	741	660	81	237	143	94
河 内 市	269	142	127	-	-	-	686	657	29	89	38	51
河 内 市	395	256	139	8	8	-	770	706	64	105	60	45
松 本 市	369	290	79	-	-	-	933	874	59	102	33	69
大 和 市	305	234	71	-	-	-	744	724	20	130	79	51
大 和 市	417	351	66	-	-	-	830	709	121	207	99	108
箕 面 市	213	168	45	-	-	-	661	587	74	330	132	198
箕 面 市	169	155	14	2	2	-	374	343	31	45	12	33
箕 面 市	276	271	5	-	-	-	813	752	61	146	88	58
三 島 郡	266	239	27	-	-	-	861	817	44	128	83	45
三 島 町	68	64	4	-	-	-	137	130	7	10	7	3
三 島 町	198	175	23	-	-	-	724	687	37	118	76	42
豊 能 郡	206	167	39	4	2	2	1 584	1 468	116	1 220	896	324
豊 能 町	33	25	8	1	1	-	359	319	40	212	140	72
豊 能 町	173	142	31	3	2	1	1 225	1 149	76	1 008	756	252
泉 北 郡	84	77	7	-	-	-	230	226	4	67	65	2
泉 北 町	76	69	7	-	-	-	162	158	4	48	47	1
泉 北 町	4	8	-	-	-	-	68	68	-	19	18	1
泉 南 郡	639	605	34	1	1	-	1 317	1 157	160	339	190	149
泉 南 町	80	71	10	-	-	-	173	149	24	7	7	-
泉 南 町	46	45	1	-	-	-	91	89	2	1	1	-
泉 南 町	359	346	13	-	-	-	719	625	94	223	94	129
泉 南 町	41	39	2	-	-	-	66	60	6	60	53	7
泉 南 町	100	93	7	1	1	-	189	177	12	39	29	10
泉 南 町	12	11	1	-	-	-	79	57	22	8	6	2
南 河 内 郡	702	622	80	7	7	-	2 375	2 226	149	457	355	102
南 河 内 町	193	191	2	3	3	-	480	476	4	91	85	6
南 河 内 町	87	87	-	-	-	-	239	232	7	11	9	2
南 河 内 町	18	18	-	1	1	-	279	258	21	18	14	4
南 河 内 町	159	123	36	1	1	-	377	349	28	202	147	55
南 河 内 町	55	52	3	-	-	-	184	168	16	19	19	-
南 河 内 町	118	101	17	-	-	-	499	473	26	61	47	14
南 河 内 町	72	50	22	2	2	-	317	270	47	55	34	21
北 河 内 郡	477	425	52	2	2	-	1 509	1 458	51	316	197	119
北 河 内 町	382	348	34	-	-	-	705	679	26	189	119	70
北 河 内 町	60	46	14	2	2	-	478	466	12	81	45	36
北 河 内 町	35	31	4	-	-	-	326	313	13	46	33	13

所 有 台 数

市 町 村	動力噴霧機			動力散粉機			かんがい用ポンプ			発 動 機		
	総 数	個人所有	共同所有	総 数	個人所有	共同所有	総 数	個人所有	共同所有	総 数	個人所有	共同所有
昭和32年	1 826	1 501	325	253	166	87	8 722	7 805	917	23 901	21 644	2 257
昭和33年	2 895	2 509	386	273	219	54	9 254	8 510	744	27 676	25 342	2 334
昭和34年	4 086	3 441	645	360	253	107	8 286	7 903	383	30 783	27 773	3 010
昭和35年	4 655	4 046	609	503	379	124	9 061	8 591	470	31 721	29 244	2 477
昭和36年	5 867	5 367	500	618	518	100	10 787	10 275	512	33 134	30 965	2 169
昭和37年	4 442	4 073	369	436	379	57	9 093	8 679	414	25 900	24 230	1 670
計 計	1 425	1 294	131	282	139	43	1 694	1 596	98	7 234	6 735	499
大 阪 市	100	97	3	44	43	1	1 335	1 259	76	1 998	1 868	130
堺 市	291	276	15	29	27	2	1 464	1 422	42	2 860	2 775	85
岸 田 市	605	573	32	10	8	2	1 777	1 734	43	990	921	69
中 津 市	73	65	8	16	16	-	187	176	11	708	658	50
豊 前 市	53	48	5	10	9	1	205	195	10	539	485	54
池 田 市	31	30	1	11	11	-	37	31	6	275	210	65
吹 上 市	54	41	13	5	5	-	122	112	10	575	539	36
高 岡 市	8	7	1	1	1	-	31	27	4	144	137	7
高 津 市	42	33	9	10	9	1	973	966	7	2 049	1 976	73
高 島 市	400	341	59	4	3	1	72	70	2	640	594	46
守 口 市	18	11	7	5	4	1	381	368	13	489	476	13
茨 木 市	21	19	2	5	4	1	506	495	11	1 713	1 649	64
茨 木 市	66	62	4	20	7	13	333	288	45	1 782	1 647	135
八 尾 市	52	51	1	23	20	3	791	727	64	1 620	1 472	148
八 尾 市	358	269	89	48	41	7	30	20	10	883	770	113
富 田 市	235	224	11	30	29	1	22	21	1	708	643	65
河 内 市	32	26	6	27	19	8	734	716	18	1 189	1 130	59
河 内 市	258	237	21	51	47	4	37	34	3	723	657	66
河 内 市	31	31	-	20	17	3	143	141	2	721	684	37
河 内 市	103	87	16	8	6	2	306	290	16	757	713	44
松 本 市	74	66	8	12	10	2	459	437	22	955	911	44
大 和 市	15	13	2	2	1	1	388	382	6	834	810	24
大 和 市	826	788	38	26	24	2	85	72	13	970	883	87
箕 面 市	21	12	9	3	3	-	81	73	8	601	544	57
箕 面 市	403	398	5	4	3	1	55	47	8	371	351	20
箕 面 市	272	268	4	12	12	-	139	137	2	806	727	79
三 島 郡	12	10	2	6	5	1	450	440	10	868	824	44
三 島 町	2	1	1	2	2	-	46	46	-	145	137	8
三 島 町	10	9	1	4	3	1	404	394	10	723	687	36
豊 能 郡	28	20	8	12	7	5	48	41	7	963	890	73
豊 能 町	11	8	3	5	2	3	6	6	-	299	260	39
豊 能 町	17	12	5	7	5	2	42	35	7	664	630	34
泉 北 郡	28	24	4	4	4	-	67	67	-	232	228	4
泉 北 町	25	21	4	4	4	-	4	4	-	175	171	4
泉 北 町	3	3	-	-	-	-	63	63	-	57	57	-
泉 南 郡	501	435	66	74	61	13	156	151	5	1 228	1 044	184
泉 南 町	85	75	10	7	4	3	18	18	-	177	165	12
泉 南 町	13	12	1	1	1	-	18	18	-	86	84	2
泉 南 町	337	299	38	51	46	5	84	84	-	668	529	139
泉 南 町	9	6	3	-	-	-	9	4	5	69	67	2
泉 南 町	52	41	11	13	10	3	27	27	-	182	172	10
泉 南 町	5	2	3	2	-	2	-	-	-	46	27	19
南 河 内 郡	725	708	17	33	30	3	380	350	30	2 408	2 277	131
南 河 内 町	173	173	-	15	15	-	4	4	-	495	492	3
南 河 内 町	180	174	6	1	1	-	-	-	-	261	250	11
南 河 内 町	210	206	4	8	5	3	-	-	-	319	302	17
南 河 内 町												



第 6 表

農 用 機 械 台 数 (続)

市 町 村	モーター			米穀乾燥機			さく乳器			農用トラック オート三輪			索 道		
	総数	個人所有	共同所有	総数	個人所有	共同所有	総数	個人所有	共同所有	総数	個人所有	共同所有	総数	個人所有	共同所有
昭和32年	6 820	5 117	1 703	...	...	...	...	...	...	...	...	...	...	...	...
昭和34年	5 788	4 700	1 088	...	...	...	...	...	...	...	...	...	...	...	...
昭和35年	4 345	3 483	862	...	...	...	...	...	...	...	...	...	...	...	...
昭和36年	4 503	3 621	882	...	...	...	...	...	...	...	...	...	...	...	...
昭和37年	4 613	3 992	621	3 658	3 380	278	130	129	1 516	5 097	68	94	45	49	
市 部 計	3 162	2 717	445	2 585	2 465	120	95	95	4 400	4 342	58	80	38	42	
郡 部 計	1 451	1 275	176	1 073	915	158	35	34	1 765	755	10	14	7	7	
大 阪 市	650	613	37	202	195	7	7	7	454	444	10	-	-	-	-
和 田 市	364	351	13	285	281	4	26	26	760	754	6	-	-	-	-
豊 中 市	21	19	2	48	37	11	12	12	250	249	1	20	8	12	
布 施 市	43	41	2	63	61	2	1	1	152	151	1	-	-	-	-
池 田 市	211	165	46	2	2	-	1	1	79	77	2	-	-	-	-
吹 田 市	97	64	33	85	80	5	2	2	48	48	-	-	-	-	-
大 津 市	67	53	14	25	25	-	-	-	99	99	-	-	-	-	-
高 槻 市	16	13	3	27	27	-	-	-	21	20	1	-	-	-	-
高 島 市	112	96	16	209	204	5	1	1	79	77	2	-	-	-	-
守 口 市	17	17	-	63	63	-	4	4	132	130	2	-	-	-	-
茨 木 市	17	15	2	38	38	-	3	3	20	20	-	-	-	-	-
茨 木 市	121	119	2	327	327	-	5	5	137	137	3	3	-	-	-
茨 木 市	152	97	55	165	160	5	4	4	137	137	-	-	-	-	-
八 尾 市	605	550	55	71	70	1	7	7	375	374	1	-	-	-	-
泉 野 市	15	9	6	-	-	-	-	-	19	19	-	-	-	-	-
富 田 市	60	52	8	125	120	5	-	-	92	92	-	13	13	-	-
河 内 市	68	48	20	126	126	4	4	4	84	83	1	-	-	-	-
河 内 市	52	40	12	174	125	49	-	-	38	38	-	-	-	-	-
河 内 市	38	37	1	58	54	4	1	1	38	37	1	-	-	-	-
河 内 市	157	152	5	124	115	9	1	1	139	136	3	-	-	-	-
松 原 市	76	29	47	21	14	7	4	4	277	267	10	-	-	-	-
大 阪 市	35	34	1	210	206	4	1	1	19	18	1	-	-	-	-
和 泉 市	54	29	25	71	70	1	6	6	439	424	15	33	11	22	
柏 原 市	41	37	4	46	45	1	3	3	46	46	-	7	1	6	
羽 曳 野 市	30	16	14	2	2	-	-	-	133	132	1	4	2	2	
三 島 郡	57	50	7	75	75	-	1	1	49	49	-	-	-	-	-
三 島 町	13	13	-	42	42	-	1	1	5	5	-	-	-	-	-
三 島 町	44	37	7	33	33	-	-	-	44	44	-	-	-	-	-
豊 能 郡	883	778	105	132	111	21	12	11	1	40	39	1	2	2	-
豊 能 町	176	167	9	48	38	10	2	2	21	21	1	1	1	-	-
泉 北 郡	707	611	96	84	73	11	10	9	1	19	18	1	1	-	-
泉 北 町	18	18	-	4	4	-	-	-	25	25	-	-	-	-	-
泉 北 町	16	16	-	4	4	-	-	-	21	21	-	-	-	-	-
泉 南 郡	2	2	-	-	-	-	-	-	24	4	-	-	-	-	-
泉 南 町	114	97	17	365	362	2	15	15	82	82	-	-	-	-	-
熊 取 町	8	8	-	55	53	2	12	12	31	31	-	-	-	-	-
熊 取 町	10	10	-	1	1	-	3	3	9	9	-	-	-	-	-
熊 取 町	60	47	13	299	299	-	-	-	4	4	-	-	-	-	-
熊 取 町	16	16	-	-	-	-	-	-	7	7	-	-	-	-	-
熊 取 町	14	13	1	9	9	-	-	-	31	31	-	-	-	-	-
熊 取 町	6	3	3	-	-	-	-	-	-	-	-	-	-	-	-
南 河 内 郡	123	92	91	321	212	109	3	3	488	481	7	12	5	7	
南 河 内 町	-	-	-	63	62	1	1	1	113	113	-	6	1	5	
南 河 内 町	2	2	-	8	8	-	-	-	9	9	-	-	-	-	-
南 河 内 町	35	18	17	139	51	88	-	-	87	86	1	6	4	2	
南 河 内 町	31	24	7	104	84	20	2	2	89	83	6	-	-	-	-
南 河 内 町	16	14	2	-	-	-	-	-	31	31	-	-	-	-	-
南 河 内 町	15	15	-	6	6	-	-	-	124	124	-	-	-	-	-
南 河 内 町	24	19	5	1	1	-	-	-	35	35	-	-	-	-	-
北 河 内 郡	256	240	16	177	151	26	4	4	81	79	2	-	-	-	-
北 河 内 町	209	196	13	70	45	25	-	-	27	25	2	-	-	-	-
北 河 内 町	30	27	3	27	26	1	2	2	18	18	-	-	-	-	-
北 河 内 町	17	17	-	80	80	-	2	2	36	36	-	-	-	-	-

第 7 表

家 畜 家 畜 飼 養 頭 羽 数

本表は各年2月1日現在の「農業調査」によるものである。

市 町 村	役肉用牛	乳 用 牛		豚	や ぎ	めん羊	に わ と り		あひる
		さく乳牛	非さく乳牛				5カ月未満	5カ月以上	
昭和32年	29 979	8 546	7 891	723	447	1 323 085	96 175		
昭和34年	28 921	8 246	8 284	495	370	1 416 385	70 828		
昭和35年	27 406	7 246	7 184	391	282	1 677 997	42 688		
昭和36年	24 494	8 153	6 352	383	247	1 835 477	37 893		
昭和37年	18 780	9 534	1 858	31 064	287	175	740 250	2 200 764	
市 部 計	12 404	8 004	1 367	28 654	108	48	672 430	1 958 734	
郡 部 計	6 376	1 530	491	2 410	179	127	67 820	242 030	
大 阪 市	245	2 072	99	13 879	19	7	378 436	1 016 886	
和 田 市	1 760	1 161	209	2 417	9	3	40 494	135 246	
豊 中 市	614	698	119	433	9	-	83 318	52 958	
布 施 市	408	500	35	617	2	-	7 937	35 080	
池 田 市	24	537	11	4 776	-	-	15 548	90 959	
吹 田 市	102	246	10	410	1	-	3 611	5 602	
大 津 市	331	100	10	751	2	-	6 679	35 814	
高 槻 市	49	8	5	-	3	-	11 988	36 793	
高 島 市	1 001	172	54	201	3	3	5 286	62 856	
守 口 市	262	311	64	1 439	-	3	3 430	18 269	
茨 木 市	8	173	10	205	-	-	1 427	6 999	
茨 木 市	1 144	55	24	134	5	1	3 070	25 062	
八 尾 市	1 128	95	72	102	12	16	8 712	31 277	
泉 野 市	193	104	27	118	-	-	50 923	174 127	
富 田 市	1 036	341	154	1 544	7	3	9 910	12 411	
河 内 市	1 077	158	89	13	4	-	3 714	18 830	
河 内 市	268	141	26	290	3	-	1 834	19 726	
河 内 市	747	84	51	94	10	-	4 258	19 316	
河 内 市	121	25	24	22	1	-	1 866	19 576	
河 内 市	9	27	7	113	-	-	5 946	27 688	
松 原 市	190	243	83	553	-	-	7 293	24 920	
大 阪 市	90	24	3	70	2	-	1 530	11 421	
和 泉 市	798	461	50	271	5	-	4 587	39 526	
柏 原 市	494	107	44	127	7	-	4 443	12 455	
羽 曳 野 市	98	29	7	20	2	-	2 757	10 125	
三 島 郡	207	132	80	55	2	12	3 433	14 812	
三 島 町	189	35	12	101	2	1	3 675	18 193	
三 島 町	22	9	8	-	2	1	1 093	2 987	
三 島 町	167	26	4	101	-	-	2 582	15 206	
豊 能 郡	1 564	255	176	128	40	46	11 680	36 487	
豊 能 町	370	26	35	7	9	2	926	5 296	
泉 北 郡	1 194	229	141	121	31	44	10 754	31 191	
泉 北 町	115	-	-	119	-	-	2 271	10 656	
泉 北 町	16	-	-	75	-	-	845	5 217	
泉 南 郡	37	-	-	44	-	-	1 426	5 439	
泉 南 町	2 002	420	158	997	91	69	20 467	63 591	
熊 取 町	316	109	99	264	4	3	4 811</		

第 8 表

農 業 施 設 数

本表は昭和34年2月1日現在の「農業調査」によつたものである。

Table with columns for city/county (市 郡), type of facility (ガ ラ ス 室, ハ ウ ス, フレーム, サイロ), and area/quantity (棟数, 面積). Rows include various municipalities like 昭 和 34 年 部 計, 大 阪 市, etc.

資料 大阪府総務部統計課。

第 9 表

にわとり産卵量・ひな発生羽数・移出入羽数

Table with columns for year (年), egg production (産卵量), and chick production/movement (ひな発生羽数, 移出入羽数). Rows include 昭 和 33 年, 34, 35, 昭 和 36 年, and 春 秋 び な.

資料 農林省大阪統計調査事務所。

第 10 表

牛 乳 (生乳) 生産および移出入量

Table showing milk production and movement. Columns include year/month (年 月 中), production (生産量), and movement from/to prefectures (他府県よりの移入量, 他府県への移出量). Rows include 昭 和 32 年, 33, 34, 35, 昭 和 36 年, and monthly data for 1967.

資料 農林省大阪統計調査事務所。

第 11 表

飲 用 牛 乳 生 産 お よ び 移 入 量

Table showing drinking milk production and movement. Columns include year/month (年 月 中), production (生産量), and movement from/to prefectures (他府県への移出量, 他府県よりの移入量). Rows include 昭 和 32 年, 33, 34, 35, 昭 和 36 年, and monthly data for 1967.

資料 農林省大阪統計調査事務所。

第 12 表

と 殺 頭 数 お よ び 枝 肉 量

本表は厚生省が都道府県管内と殺場についての調査報告から作成したものであるが、自家消費量は含まない。

Table showing slaughterhead counts and meat quantities for cattle, horses, and sheep. Columns include year/month (年 月 中), animal type (成牛, 子牛, 馬, 豚, めん羊, やぎ), and quantity (頭数, 枝肉量). Rows include 昭 和 32 年, 33, 34, 35, 昭 和 36 年.

資料 厚生省公衆衛生局。

第 13 表 農 業 総 産 出 額

産出額の算出方法は、農林省統計調査部が決定公表した生産数量から種子等を除き飼料用分は一括して中間生産物として総額を求めるさいに差引かれている。なお産出額は品目別生産数量と平均単価をかけ合わせたもので、採用品目は97品目である。

Table with 10 columns for years (昭和28-35) and rows for various agricultural products like rice, wheat, and livestock. Includes a 'Total' row and a 'Net' row.

資料 農林省農林経済局統計調査部（農林省統計表）

第 14 表 農 業 生 産 指 数

本表は昭和25～27年平均を基準として算出されているが、採用品目は農林省統計表に掲載されている全品目のほか、稲わら、鶏、羊毛、やぎ乳を含み、総合指数は、国内の輸入原料、輸入家畜（控除）を控除とし、さらに桑をさしひいてある。なお算出方法は、ラスパイルズ式であるが、その他の詳細は農林省刊昭和36年「地区別、県別農業生産指数」を参照されたい。

Table showing agricultural production indices for various products from 1952 to 1966, with a base index of 1000 for 1952-54.

資料 農林省農林経済局統計調査部（農林省統計表）

第 15 表 米 生 産 費（玄米150キログラム当り）

本表は農林省統計調査部「米生産費調査」の結果から作成したものである。

Table detailing the costs of rice production, including labor, materials, and taxes, for the years 1953 and 1966.

資料 農林省農林経済局統計調査部（農林省統計表）

第 16 表 農家（1戸当り）経済の概況

本表は「農家経済調査」によるもので府下より農家70戸を抽出調査した結果であるが推計単位は農区である。また各金額は現金以外のものも含まれているが、「加算すべき額」とは固定資産造成の家族労働見積額、資産処分差利益、資産分割による受贈を含み、「控除すべき額」とは偶発損失、資産処分差損失、資産分割による減の額を含むものである。（△はマイナスを示す）

Table showing the economic status of farmers, including income and expenses, categorized by farm size (0.3ha, 0.3-0.5ha, etc.) and year (1954, 1955, 1966).

資料 農林省大阪統計調査事務所。

第 17 表 農 村 消 費 水 準 指 数（全国）

本表は農林省統計調査部が「農家経済調査」「農村物価資金調査」から作成したもので、昭和32年度=100としている。

Table showing the consumption level index for rural areas across various categories like food, housing, and clothing, indexed to 1952=100.

資料 農林省農林経済局統計調査部（農林省統計表）

第 18 表 府 県 別 農 業 概 況

本表の(1)(2)(3)のうち昭和35年は1960年世界農林業センサスによるもの、(4)は「農畜産物生産統計」「農家経済調査」「農村物  
価賃金調査」等にもとづいて作成したもの。

府 県	(1) 農 家 数			(2) 農 家 人 口		(3) 耕 地 面 積		(4) 農 業 所 得	(5) 農 業 生 産 指 数 (昭25-27年 =100)
	総 数	(内) 専 業	(内) 自 作	総 数	(内) 農 業 主 者	総 数	(内) 田		
	戸			千人		ha		百万円	
昭 和 30 年	6 042 945	2 105 300	4 199 620	36 347	12 966	5 140 358	2 847 196	1 062 834	---
32	...	...	...	...	...	...	...	929 248	122.1
33	...	...	...	...	...	...	...	1 017 068	127.2
34	...	...	...	...	...	...	...	1 037 425	130.6
昭 和 35 年	6 056 534	2 078 105	4 552 382	34 546	11 713	5 279 695	2 940 015	1 092 365	133.3
北 海 道	233 634	117 785	195 095	1 435	502	819 638	185 756	79 722	160.1
青 森 県	121 593	46 826	106 404	793	280	139 761	69 936	32 842	149.0
岩 手 県	129 126	38 358	105 787	843	301	147 193	68 856	25 717	149.7
宮 城 県	126 175	50 161	99 180	853	253	142 308	102 953	34 085	140.8
秋 田 県	120 731	41 821	98 556	767	241	137 437	107 540	30 483	142.8
山 形 県	117 146	46 736	93 436	740	253	133 934	96 967	30 822	139.6
福 沢 県	171 176	70 312	133 331	1 118	398	180 996	100 305	37 953	142.9
茨 城 県	209 733	113 265	135 083	1 233	492	207 277	91 543	45 713	140.7
栃 木 県	124 903	57 472	84 208	781	273	140 644	79 044	27 533	127.6
馬 場 県	130 015	54 010	93 538	783	273	111 577	36 358	25 170	126.4
埼 千 東 神 奈 新 潟	165 572	60 497	108 464	1 036	354	147 036	69 472	32 832	118.5
京 都 府	181 899	82 274	117 130	1 069	408	171 480	97 426	39 810	143.1
神 奈 川 県	51 741	13 286	36 954	320	77	30 883	6 590	8 118	117.1
東 神 奈 川 県	73 873	20 733	50 675	463	123	52 080	16 666	15 028	136.8
新 潟 県	212 253	73 977	166 661	1 301	456	219 678	176 653	51 931	128.9
富 石 福 山 山 長	82 585	18 132	60 850	462	161	77 743	72 020	19 138	123.2
山 川 井 梨 野	85 109	15 907	59 758	458	140	62 592	50 733	15 316	137.7
山 梨 県	69 113	17 084	43 895	367	126	51 649	45 209	12 607	134.1
山 梨 県	82 015	24 640	66 504	448	128	45 869	17 247	10 924	150.9
山 梨 県	224 337	70 448	157 545	1 190	426	161 188	75 826	35,969	136.5
岐 静 愛 三 滋	143 039	29 910	104 016	785	241	87 994	61 789	17 259	126.0
岐 静 愛 三 滋	178 904	51 397	129 197	1 095	340	112 976	53 057	27 028	140.4
岐 静 愛 三 滋	201 450	53 033	134 111	1 127	371	134 261	83 873	27 045	117.7
岐 静 愛 三 滋	134 669	35 982	102 458	703	224	91 149	65 330	17 354	120.2
岐 静 愛 三 滋	97 548	30 222	63 136	493	169	68 714	62 425	16 238	113.6
京 大 兵 奈 和 歌	82 463	22 002	57 207	432	139	46 644	36 168	10 808	120.6
京 大 兵 奈 和 歌	84 649	18 746	65 147	460	102	35 521	29 609	13 200	138.4
京 大 兵 奈 和 歌	197 445	42 981	145 328	1 061	318	107 055	93 298	29 078	124.2
京 大 兵 奈 和 歌	65 801	16 963	48 017	353	91	32 840	26 072	8 772	124.5
京 大 兵 奈 和 歌	79 116	22 534	64 799	395	122	39 907	25 693	11 640	153.5
鳥 島 岡 広 山	62 068	18 271	47 461	350	131	46 329	31 159	9 980	132.6
鳥 島 岡 広 山	103 295	22 459	79 400	558	190	66 873	49 863	12 602	118.9
鳥 島 岡 広 山	172 533	61 730	130 864	901	334	110 530	81 851	27 729	120.9
鳥 島 岡 広 山	179 450	48 079	139 704	903	304	95 287	68 029	23 369	124.0
鳥 島 岡 広 山	123 075	30 889	98 038	633	214	79 371	64 228	16 111	113.6
徳 香 愛 高 福	79 543	26 296	65 661	451	161	46 755	28 824	11 950	133.7
徳 香 愛 高 福	89 362	32 614	71 898	479	174	47 514	35 931	14 489	130.7
徳 香 愛 高 福	137 575	41 127	104 777	745	240	76 401	40 220	18 733	141.5
徳 香 愛 高 福	85 397	23 832	71 766	425	154	47 415	31 733	11 239	130.8
徳 香 愛 高 福	165 872	49 309	127 172	977	323	120 486	96 994	28 485	117.7
佐 長 熊 大 宮	79 135	26 832	61 212	470	161	63 875	50 226	16 316	123.7
佐 長 熊 大 宮	117 612	42 624	91 716	688	225	75,767	29 869	13 701	123.7
佐 長 熊 大 宮	167 017	75 453	122 463	978	362	134 057	72 425	28 025	123.4
佐 長 熊 大 宮	128 683	43 434	97 699	712	243	80 777	52 162	18 207	126.8
佐 長 熊 大 宮	113 822	47 805	92 770	621	231	89 117	44 928	17 831	135.6
鹿 児 島	274 282	129 857	223 311	1 294	483	161 116	57 159	33 461	153.5

第 6 章  
林 業