

目 次

第25表 墓地・火葬場・納骨堂数、埋火葬死体・死胎数…………… 416

第26表 と畜場数、と畜検査頭数…………… 416

第27表 へい獣化製場数…………… 417

第28表 牛乳さく取および処理状況…………… 417

第29表 登録犬、狂犬病予防注射、はい回犬頭数… 417

第30表 寄生虫卵保有者数…………… 417

第31表 幼児、児童、生徒の平均体格…………… 418

第32表 幼児、児童、生徒の比体重、比胸囲、比座高…………… 418

第33表 幼児、児童、生徒の疾病異常該当者率… 419

第34表 簡速静止人口表（生命表）…………… 420

第23章 司法および警察

記述…………… 422

図表…………… 423

第1表 大阪法務局管内登記総数および登録税
手取料…………… 424

第2表 検察事件受処理件数…………… 424

第3表 裁判所別事件別刑事事件数…………… 426

第4表 裁判所別事件別民事事件数…………… 426

第5表 施設別受刑者入出所人員…………… 428

第6表 施設別収容人員…………… 428

第7表 施設別収容延べ人員…………… 428

第8表 警察職員配置状況…………… 430

第9表 刑法犯罪発生検挙月別状況…………… 430

第10表 職業別年齢層別犯罪少年数…………… 432

第11表 少年ぐ犯（不良を含む）行為輔導人員… 434

第12表 財物被害高および回復高…………… 436

第13表 所為、理由別自殺者数…………… 438

第24章 災害および事故

記述…………… 440

図表…………… 441

第1表 農業被害…………… 442

(1) 水稲被害面積および数量

(2) 小麦被害面積および数量

(3) 大麦被害面積および数量

(4) はだか麦被害面積および数量

第2表 火元別火災被害状況…………… 444

第3表 火元別原因別火災回数…………… 446

第4表 月別市郡別火災状況…………… 448

第5表 交通事故原因別件数…………… 450

第6表 交通事故法規違反者別件数…………… 450

第7表 交通事故法規違反車両別件数…………… 451

第8表 交通事故による損害…………… 452

第9表 都市別建築物災害状況…………… 454

第10表 労働災害…………… 456

第 1 章

土 地

第 1 章 土

地

位置および面積

本府はわが国のほぼ中央部に位置し、昭和34年末現在、大阪市をはじめとする26市および三島郡ほか5郡(21町6村)をようし、その面積は1,831.47平方キロメートル、わが国46都道府県中最少の面積となっている。

極所の地名および経緯度をみると、極東は枚方市大字穂谷(東経135°45'),極西は泉南郡岬町多奈川小島(東経135°07'),極南は泉南郡多奈川西畑(北緯34°16'),極北は豊能郡能勢町天王(北緯35°02')にあり、その直距離はそれぞれ80.5キロ、83.3キロに及んでいる。

また本府はその大半を摂津平野、河内平野、和泉平野を合わせたいわゆる大阪平野におき、北部は京都府、東部一帯は生駒、葛城の両山脈をへだてて奈良県に接し、南部には和泉山脈を境して和歌山県、西部では大阪市以北を兵庫県に、以南の西部は大阪湾にのぞんでいる。

地勢および地質

葛城山脈は東南に起こり、延々地をはずして生駒山脈とむすび、金剛、葛城、信貴、生駒の諸山はこれに属している。南には和泉山脈があって支山脈が北に走り、七越、横尾、天野の諸山が起伏し、北には中国山脈の余勢南に伸びて能勢、箕面、龍王の諸山をようし、その姿は優麗で人に親しまれている。

淀川はその源を滋賀県びわ湖に発し、京都府を貫流して本府東北部に入り、西に流れて分流している。またこれが神崎川となって兵庫県にも入っている。支流は毛馬に至り南下して大阪市に入り、さらに分岐して堂島、土佐堀、安治、木津の諸川となっているが、かつて大阪市はこれらの川を利用して十数の疎水路を設け、古くから水運の便をはかってきたが、近年はその用をなさず年々埋立てられ、現在では百間堀、東横堀、西横堀、長堀、道頓堀の各川および高津、堀川の一部が現存しているにすぎない。なお毛馬より分流した新淀川は、大阪市の北を流れて大阪湾にそそいでいる。

大和川は奈良県に起こり、金剛山と生駒山の中間を流れて府内に入り、南河内郡藤井寺道明寺町で石川と合流し、西に流れて大阪市の南部、堺市、松原市との間を通り大阪湾に至っている。この大和川は本府においては淀川につぐものであるが、河心は年とともに砂に埋まり、

浅瀬となって水運に恵まれない。またこのほか著名な河川としては石津、津田、近木等の諸川があるが、いずれも流域が短かく水運の便を欠いている。

なお本府地質の最大面積を占めるものは、第4紀古層および第4紀新層で、泉北、泉南郡の沿海地方はおもにこの地質に属し、旧摂津国南部地方および旧河内国東北端、旧和泉国中央部より旧河内の南部は第3紀層に属している。

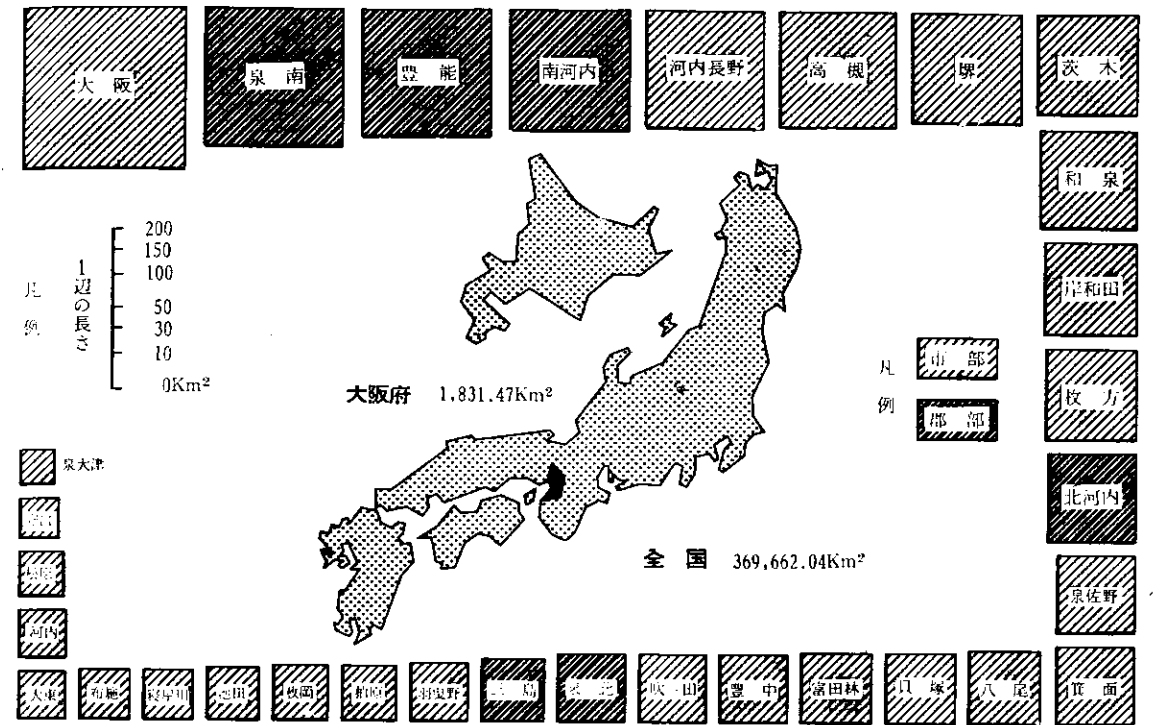
行政区画の変せん

徳川幕府は政略上から、摂津、和泉、河内の三国を重視して雄藩を置かず、大阪と堺を直轄地とし、藩には高槻、麻田、狭山、岸和田、吉見、伯太、片南、尼崎等を置いた。明治元年新政府はここに大阪鎮台をおき、摂津の一部と河内、和泉、大和の三国を管轄させたが、間もなく大阪裁判所と改称、摂河泉三国を管轄させた。しかし数カ月にして大阪府、ついで堺県が別に設けられ、同2年1月には摂津県、河内県がおかれて府の管轄区域は大阪市街のみとなった。この年6月に藩制奉還があって府藩県制度となり、また同4年11月には地方府県の大改革により、摂津の国における従来の諸府県を廃し大阪府が新たに置かれた。その後奈良県は廃止されて堺県に合併したが、堺県もまた同14年に廃されて大阪府に入り、同20年旧奈良県は大阪府から離れて県制をしき、これらで幾度となく統廃合を繰り返してきた行政区画もようやく落ちついた。以後現在まで本府の管轄地は、昭和33年4月1日に京都府桑田郡檜田村が高槻市に、同じく亀岡市の一部が豊能郡東能勢村に編入されたほかは変更をみていない。

なおこの間郡部でも廃合が行われたが、昭和28年10月から施行をみた町村合併促進法により、昭和29年には13市町村、同30年には42市町村、同31年には52市町村、同32年には5市町村、同33年は2市町村の合併がそれぞれ行われ、当34年にも4市町村が合併、28年10月現在の149市町村(17市、43町、89村)は、26市、21町、6村計35市町村となった。また郡部では中河内郡が柏原町の市昇格(昭和34年1月1日)を最後に自然淘汰のかたちで無くなり現在6郡となっている。

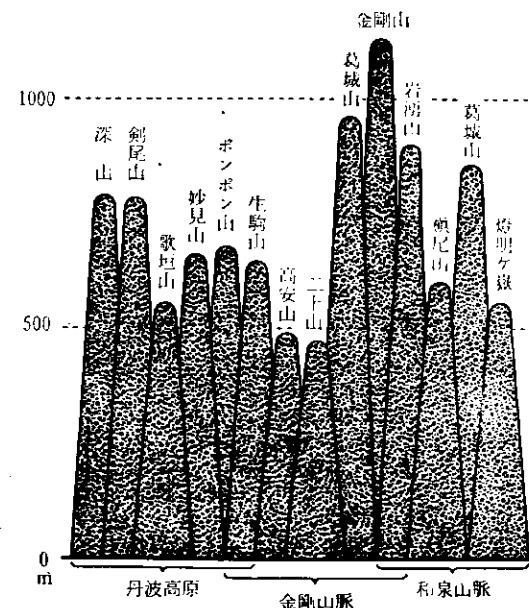
大阪府の位置と市郡別の面積

第1章第2表参照



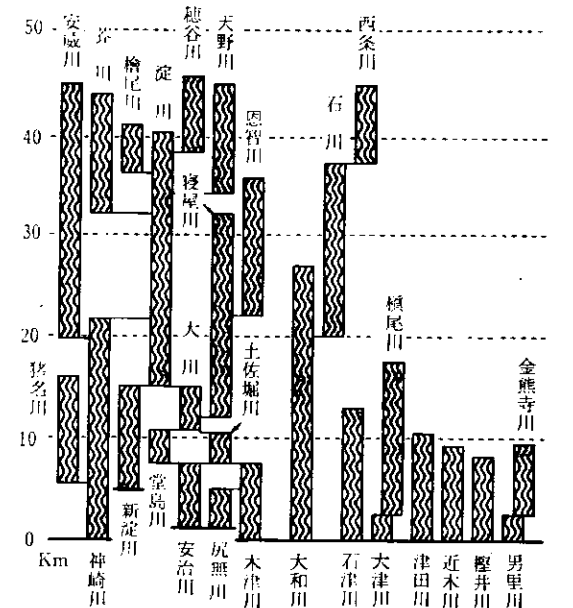
山 岳 の 標 高

第1章第5表参照



河 川 の 流 長

第1章第6表参照



第1表 面積と方位・距離

本表の面積は建設省地理調査所5万分の1の地図から測定したものであり、東西および南北の距離は旧陸軍参謀本部5万分の1地図から測定したもので多少の誤差がある。

Table with 8 columns: 府県, 面積(平方キロ), 方位, 地名, 距離(キロ), 方位, 地名, 距離(キロ). Rows include Osaka Prefecture and various districts.

資料 大阪府総務部統計課。

第2表 行政区画

本表は昭和34年12月末日現在におけるものである。

Table with 7 columns: 市郡, 地方事務所名, 管轄区, 町村名, 役所(場)数, 市数, 町数, 村数. Rows include Osaka City and various districts.

資料 大阪府総務部統計課。

第3表 市区町村の面積

総面積は昭和34年12月末日現在の区域について、昭和30年国勢調査に使用されたものにその後の異動を建設省地理調査所調べによって加減してあるが、*印については未調査のため大阪府総務部統計課で算出した概数である。なお耕地は34年2月1日現在で実施した府農業調査によるものである。

Table with 10 columns: 市区町村, 面積(平方キロ), 面積(内)民有耕地, 市区町村, 面積(平方キロ), 面積(内)民有耕地, 市区町村, 面積(平方キロ), 面積(内)民有耕地, 市区町村, 面積(平方キロ), 面積(内)民有耕地.

資料 建設省地現調査所。大阪府総務部統計課。

第4表 税務署管轄区域

本表は昭和34年12月末日現在におけるものである。

Table with 4 columns: 税務署, 所在地, 管轄区域, 市町村数. Rows include various tax offices and their jurisdictions.

資料 大阪国税局。

第5表 山岳

本表は建設省地理調査所5万分の1地図より、標高によりおもなものを掲載した。なお市郡名は昭和34年12月末日現在、山頂への距離は標高距離である。

Table with 5 columns: 山名, 標高(メートル), 所属市郡名, 登山口の地名, 山頂への距離(キロ).

資料 大阪府総務部統計課。

第6表 河川

本表は大阪府管内河川法施行ならびに準用河川表による主要河川を昭和34年4月現在で掲載した。

Table with 5 columns: 川名, 水源地名, 流末地名, 管内経過距離(キロ), and 面積(ヘクタール). Lists various rivers like 淀川, 芥川, 野川, etc., and their respective locations and lengths.

資料 大阪府土木部河川課。

第7表 池沼

本表は昭和34年12月末日現在である。

Table with 5 columns: 池名, 所在地, 堤高(メートル), 面積(平方キロ), and 積. Lists ponds like 釈迦ヶ池, 久米山池, etc., and their locations and areas.

資料 大阪府農林部耕地課。

第8表 公園

本表は大阪府下都市計画公園一覽表より主要なものを昭和34年12月末日現在で掲載した。

Table with 4 columns: 名称, 所在地, 施設内容, and 面積(ヘクタール). Lists parks like 桜の島公園, 天王寺公園, etc., and their facilities and areas.

資料 大阪府土木部計画課。

第 10 表

府 県 別 民 有 地

本表は全国の各市町村（東京では区）が保管している土地台帳または補充課税台帳に登録された土地のうち、地方税法第5条、第34条および第344条の規定により課税の対象となる土地にかんする各年1月1日現在の数字である。

	総 数	田	畑	宅 地	山	林	牧 場	原 野	塩 田
	ha	ha	ha	ha	ha	ha	ha	ha	ha
昭 和 30 年	14 874 684	2 996 999	2 679 340	524 920	7 025 586	167 257	1 476 537	4 045	
31	14 914 477	3 000 041	2 692 439	530 434	7 009 893	171 772	1 505 921	3 978	
32	14 914 537	3 000 053	2 692 450	530 434	7 009 922	171 773	1 505 927	3 978	
33	14 954 698	3 003 550	2 697 019	537 302	7 013 202	171 138	1 528 193	4 294	
昭 和 34 年	15 005 131	3 011 453	2 714 411	547 941	7 017 626	174 379	1 535 039	4 282	
北 海 道	2 543 699	165 656	668 691	26 889	878 634	154 633	649 196	-	
青 森 県	330 759	70 067	74 329	9 418	95 788	2 682	78 475	-	
岩 手 県	681 636	64 549	79 591	11 250	383 499	8 202	134 545	-	
宮 城 県	280 860	97 526	43 355	11 636	117 767	-	10 530	46	
秋 田 県	279 551	108 161	28 732	9943	77 024	36	55 655	-	
山 形 県	319 569	93 909	41 545	10 005	139 976	-	34 134	-	
福 島 県	500 002	101 067	89 626	13 343	257 741	1 253	36 972	-	
茨 城 県	400 195	93 877	130 480	20 719	139 167	129	15 823	-	
栃 木 県	337 184	77 033	71 812	14 279	157 732	1 514	14 814	-	
群 馬 県	264 479	35 171	87 355	12 405	103 746	1 444	24 358	-	
埼 玉 県	244 810	66 867	93 274	19 911	59 828	-	4 930	-	
千 葉 県	347 004	103 123	87 227	20 067	116 944	1 495	18 148	-	
東 京 都	111 090	8 301	32 478	32 600	34 818	-	2 893	-	
神 奈 川 県	136 030	18 861	44 378	17 901	49 796	417	4 677	-	
新 潟 県	477 147	176 380	58 249	17 745	207 653	-	17 120	-	
富 山 県	143 353	77 106	11 505	7 484	44 346	-	2 912	-	
石 川 県	160 059	53 105	16 761	6 222	80 124	-	3 840	7	
福 山 県	169 986	47 056	9 570	5 136	105 660	67	2 497	-	
山 梨 県	121 806	18 710	32 833	4 864	52 952	-	12 447	-	
長 野 県	416 122	76 363	96 174	14 327	141 702	1 647	85 909	-	
岐 阜 県	465 979	64 530	35 094	9 935	343 548	5	12 867	-	
静 岡 県	419 331	57 834	71 015	16 018	250 307	-	24 157	-	
愛 知 県	266 019	91 111	57 851	25 402	87 837	-	3 726	92	
三 重 県	279 439	69 311	29 947	9 667	166 615	-	3 899	-	
滋 賀 県	159 360	58 659	8 318	6 475	83 264	-	2 644	-	
京 都 府	163 388	40 098	15 456	8 976	96 510	-	2 348	-	
大 阪 府	88 049	39 950	8 830	18 312	20 079	-	878	-	
兵 庫 県	431 107	100 716	19 589	18 632	283 799	6	7 610	755	
奈 良 県	146 499	29 670	9 336	3 940	99 358	-	4 195	-	
和 歌 山 県	258 934	27 381	16 170	4 561	209 378	-	1 444	-	
鳥 取 県	140 741	32 910	15 363	3 987	55 900	114	32 467	-	
島 根 県	398 741	52 694	26 118	5 599	310 498	10	3 822	-	
岡 山 県	321 998	85 987	32 860	10 799	188 024	-	3 906	422	
広 島 県	438 620	71 621	31 515	11 190	321 014	1	2 880	399	
山 口 県	284 660	69 449	21 597	10 948	176 392	-	5 634	640	
徳 島 県	194 978	27 607	22 890	4 845	138 659	-	623	354	
香 川 県	107 207	37 348	12 786	5 670	50 123	-	153	1 127	
愛 媛 県	275 706	43 216	45 654	7 635	177 369	-	1 540	292	
高 知 県	325 648	33 882	45 017	3 827	239 920	-	3 002	-	
福 岡 県	254 325	103 625	31 685	21 102	71 794	3	26 103	13	
佐 賀 県	135 434	53 042	17 465	5 154	37 564	-	22 209	-	
長 崎 県	167 925	31 542	53 363	7 477	59 948	-	15 295	-	
熊 本 県	266 714	75 866	78 693	11 882	75 740	695	23 838	-	
大 分 県	198 544	55 034	34 197	7 684	62 250	-	39 244	135	
宮 崎 県	208 007	45 870	47 953	8 000	76 845	25	29 314	-	
鹿 児 島 県	342 437	59 612	127 384	14 080	89 994	1	51 366	-	

第 2 章
気 象