

VIEW SPOT OSAKA

大阪らしい景観に
出逢える場所

OFFICIAL GUIDEBOOK

ビュースポットおおさか



世界に誇れる大阪の魅力ある景観、きらりと光る個性豊かで多彩な景観を美しく眺めることのできる場所を『ビュースポットおおさか』として一般から募集・選定し、それを発信していくことで、府民・事業者・来訪者の方々に大阪の景観に興味を持っていただき、府域全体の良好な景観形成を推進していこうとする取組です。

この度、全4回の募集を経て、100か所の『ビュースポットおおさか』を選定しました。

いずれのビュースポットも、歴史や自然、都市インフラ等、さまざまな大阪らしい景観の魅力にあふれています。ぜひ、現地を訪ねてみてください！

Contents

北大阪エリア	04
大阪市エリア	18
東大阪エリア	38
泉州エリア	54
南河内エリア	72
MAP	84
参考	98



北大阪エリア *North Osaka*

能勢町

01. 大阪湾を眺める妙見山星嶺テラス
02. 地黄城城下町の石垣を眺める東郷バイパス清普寺入口

豊能町

03. 高山の棚田を眺める坂道

池田市

04. 大阪府北部及び大阪の市街地を眺める池田市五月山緑地

箕面市

05. 箕面大滝を眺める滝前休憩所
06. 勝ちダルマと大自然を眺める勝尾寺

豊中市

07. 大阪国際空港と飛行機を眺める千里川土手

吹田市

08. 紅葉を眺める三色彩道
09. 太陽の塔と北摂山系を眺める万博記念公園大階段

摂津市

10. 大正川を眺める大正川河川敷
11. たくさんの新幹線を眺めるモノレール車窓

高槻市

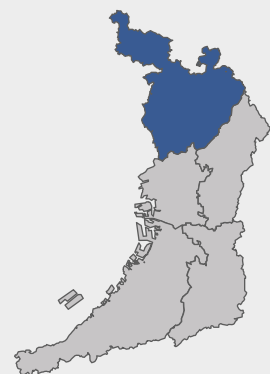
12. 三好山の紅葉を背景とした芥川を眺める摂津峡公園下
13. 桜並木と春の花々を眺める芥川を並行して流れる新川土手

島本町

14. 水無瀬川と北摂山系を眺める調子橋

茨木市

15. ダムを眺める安威川ダム展望スポット
16. 銭原の棚田と里山風景を眺める阪急バス車川庄バス停付近
17. 緑道を眺める元茨木川緑地





01. 大阪湾を眺める

妙見山星嶺テラス

能勢町

02. Nose town

02.

地黄城城下町の石垣を眺める
東郷バイパス清普寺入口

妙見山は、北極星信仰の世界的聖地として知られ、四季折々の美しい風景が楽しめるハイキングの名所です。能勢妙見山の山頂に建つ星嶺テラスからの眺望は良く、眼下には大阪平野が広がり、大阪湾の雄大な景色や淡路島を一望することができます。自然の美しさと静寂を楽しむのに最適な場所です。

▼能勢町野間中661 / 能勢電鉄妙見線「妙見口」駅からハイキング約5時間
※「妙見口」駅から送迎バス有
(事前予約必要)



高山の棚田を眺める坂道



豊能町

Toyono town

豊能町高山地区は、戦国時代に織田信長や豊臣秀吉のもとで戦った武將でキリシタン大名として名高い高山右近が生まれた地とされています。山並みに囲まれた美しい棚田が広がっており、5月の田植えから9月の収穫までの期間、特に美しい棚田の風景が見られます。

▼豊能町高山／
北大阪急行電鉄南北線・大阪
高速鉄道大阪モノレール線
「千里中央」駅より阪急バス
に乗り換えて、「高山停留
所」下車、徒歩6分



能勢町の東部をつらぬく国道477号線（東郷バイパス）沿いに建つ清普寺付近では、城下町の趣が残る風景を眺めることができます。当時の雰囲気強く残る1km程度続く石垣は、積み方や使用されている石が異なるため、国道を移動しながら眺めると表情が変わっていくことも魅力の一つです。

▼能勢町地黄／
能勢電鉄妙見線「妙見口」駅で阪急バスに乗り換えて「奥の院」下車、徒歩5分



04.

大阪府北部及び
大阪の市街地を眺める
池田市五月山緑地


池田市五月山の中腹に位置する五月平展望台からは、大阪市内の高層ビル群や生駒山等の山並を遠くに眺めることができます。眼下に広がる大阪平野を望む夜景や日の出の風景も有名です。また、五月山緑地にはファミリー向けのハイキングコースも整備されており、桜、ツツジ、紅葉のシーズンなど気軽にハイキングを楽しむことができます。

▼池田市五月丘5丁目／
阪急宝塚線「池田」駅から徒歩60分



05.

箕面大滝を眺める 滝前休憩所



「天下の名瀑」として知られる箕面大滝は、大阪唯一の「日本の滝百選」に選定されており、紅葉の時期には、大滝の力強い流れと紅葉の鮮やかさが織りなす素晴らしい風景となります。また、大滝周辺には美しい自然が広がっており、春には新緑のモミジ、夏はクールスポットとして、冬は雪化粧の景色と、四季折々の風景を楽しむことができます。

▼箕面市箕面公園2丁目／
阪急箕面線「箕面」駅から徒歩50分

箕面市

Minoh city



06.

勝ちダルマと 大自然を眺める勝尾寺

勝尾寺は、受験、厄除け、病氣、スポーツなど「人生のあらゆる場面で勝つ寺」として信仰されており、「勝運の寺」や「勝ちダルマの寺」として広く知られています。「六十四卦ダルマみくじ」を引いた後、吉運が天に届くようにと思いいいに奉納された屋根の上のダルマと、箕面国定公園の緑のコントラストを楽しむことができます。

▼箕面市粟生間谷2914-1
・北大阪急行「千里中央」駅で阪急バスに乗り換えて「勝尾寺」下車、徒歩すぐ
・阪急箕面線「箕面」駅から徒歩約100分

大阪国際空港と 飛行機を眺める千里川土手



大阪国際空港の南端に接する千里川の土手では、空港の滑走路に進入する大きな機体が頭上を覆い、飛び立つ飛行機が悠々と宙に浮かぶ姿を眺めることができます。さらに、大きく広がる青空や沈みゆく夕日、滑走路の誘導灯のライトアップなど、一日中いくつもの表情が楽しめます。

▼豊中市原田中2丁目／
阪急宝塚線「曾根」駅から徒歩19分

Toyonaka city

豊中市



08.

紅葉を眺める三色彩道




吹田市

Saita city

阪急電鉄北千里駅の北端から北北東に伸びる道路は三色彩道と呼ばれる季節を感じる通りです。春の新緑も美しいですが、薄紅色、淡黄色、淡緑色の三色に染まる秋の景色は圧巻で、紅葉のトンネルが道行く人の目を楽しませてくれます。

▼吹田市藤白台4丁目／
阪急千里線「北千里」駅から徒歩9分



09.

太陽の塔と北摂山系を眺める 万博記念公園大階段



北摂山系を背景とした太陽の塔を南正面側から望むことができます。EXPOCITYの脇にある大階段からは、様々な高さから太陽の塔と、季節や時刻により変化する北摂山系のパノラマを楽しむことができます。大階段の昇り降りには足を鍛えるのにもオススメです。

▼吹田市千里万博公園／
大阪モノレール「万博記念公園」駅から徒歩5分

Suita city 吹田市

10.


大正川を眺める 大正川河川敷



茨木市と摂津市を流れる大正川の河川敷では、広い敷地を使ったイベントなどが一年を通して開かれています。最も有名な「こどもの日」に合わせて開かれるイベントでは、両岸を使って飾られる1,000匹を超える鯉のぼりが川の上を泳ぐ光景を見ることができます。

▼摂津市香露園34／
大阪モノレール「摂津」駅から徒歩11分

Settsu city 摂津市



11.

たくさんの新幹線を 眺めるモノレール車窓

大阪モノレール摂津駅と南摂津駅間の車窓からは、新幹線の車両基地を見ることができます。多くの新幹線を一度に見られる場所はなかなかありません。この風景の前では子どもはもちろん、大人も心がおどるのではないのでしょうか。

また、大阪モノレールではラッピング列車「EXPO TRAIN 2025 大阪モノレール号」を期間限定で走らせており、2025年大阪・関西万博のテーマ『いのち輝く未来社会のデザイン』を広く多くの方に発信しています。

▼摂津市安威川南町／
大阪モノレール「摂津」駅と「南摂津」駅間



12.

三好山の紅葉を背景とした
芥川を眺める摂津峡公園下



摂津峡は、高槻市を流れる芥川
上流に広がる溪谷で、溪谷の豊
かな自然を感じられる景勝地で
す。春は桜、夏はホタル、秋は
紅葉が楽しめ、特に色合いの異
なる三好山の様々な木々の紅葉
と芥川の清流のマッチングは絶
妙です。

▼高槻市塚脇5丁目3
J R 京都線「高槻」駅より市営
バスに乗り換えて「下の口」下
車、徒歩5分

13.

高槻市

Takatsuki city

桜並木と春の花々を眺める
芥川を並行して流れる

新川土手



14.

水無瀬川と
北摂山系を
眺める調子橋



調子橋は、島本町南東部にあ
る小さな橋で、島本町の景観
資源である水無瀬川と北摂山
系を同時に眺められる貴重な
スポットです。河川敷に広が
る東大寺公園では、春には満
開のさくらを、秋には鮮やか
な紅葉を楽しむことができま
す。

▼島本町東大寺2丁目1/
J R 京都線「島本」駅から徒
歩15分



島本町

Shimamoto town



芥川の堤防横に流れる新川沿いの遊歩道には、約900mもの桜並木が続きます。
毎年、地元自治会の方々が手入れをしている芝桜、ユキヤナギなどの花々が咲き
競う風景は見事なものです。川沿いに咲く春の花々を眺めたり、桜のトンネルを
くぐったり、思い思いに春を満喫することができます。


▼高槻市南庄所町24/
J R 京都線「高槻」駅より市営バスに乗り換えて「二十」下車、徒歩2分



15.

ダムを眺める 安威川ダム展望スポット

茨木市

Ibaraki city

茨木市を南北に流れる安威川、その山あいに建設された安威川ダム。全国でもめずらしい岩積み美しい都市型ダムです。昭和42年7月の北摂豪雨災害を契機に建設事業が進められ、令和6年3月、50年以上にわたる事業がついに完了をむかえました。供用開始後の現在は、緑豊かな風景に新たに湖面が誕生し、水と緑に恵まれた場所になっています。

▼茨木市大門寺／
阪急京都線「茨木市」駅で阪急バスに乗り換え22分「大門北」停留所下車、徒歩10分



16.

銭原の棚田と
里山風景を眺める
阪急バス車川庄バス停付近



茨木市北部に位置する銭原地区には美しい棚田風景が残されています。春はタンポポ、夏は稲の緑、秋は稲の黄金色と真っ赤なヒガンバナ、冬は雪化粧をのせて、四季にわたって美しい景色を望むことができます。

▼茨木市銭原／
JR京都線「茨木」駅で阪急バスに乗り換えて「車川庄」下車、徒歩7分

17.

緑道を眺める
元茨木川緑地



昭和24年に廃川となった全長5kmの元茨木川をグリーンベルトとして整備した元茨木川緑地は、変化に富む四季折々の景観を楽しむことができるスポットです。「大阪みどりの百選」にも選定されており、サクラの名所としても親しまれています。市街地でありながら、緑道は緑に囲まれた心地よい空間になっています。

▼茨木市片桐町7／
阪急京都線「茨木市」駅から徒歩12分

大阪市エリア *Osaka City*

北区

18. ビルの間に沈む夕日を眺める大阪駅「天空の農園」
19. 御堂筋の起点（梅田吸気塔）を眺める梅田阪急ビルスカイロビー
20. J R大阪駅ホームを眺めるL U C U A
21. 「大阪都心の高層建築群」を眺める梅田スカイビル「空中庭園」
22. 梅田スカイビルを眺めるうめきた広場
23. 大阪市中央公会堂と高層ビル群を眺める中之島公園

中央区

24. 天神橋と常夜灯を眺める川の駅はちけんや
25. 大川沿いの風景を眺める天満橋
26. 大阪城天守閣を眺めるK K Rホテル大阪のテラス

西区

27. 阿波座ジャンクションを眺める中央大通

都島区

28. 銀橋・大川・大阪城を眺める源八橋

大正区

29. 木津川水門を眺める落合上渡船

港区

30. 大阪湾と夕陽を眺める中央突堤ダイヤモンドポイント
31. 港大橋を眺める港区築港の親水護岸
32. 天保山大観覧車を眺める天保山渡船

天王寺区

33. 四天王寺伽藍を眺める山門前
34. あべのハルカスを眺める天王寺公園（てんしば）
35. 歴史ある風景を眺める源聖寺坂

浪速区

36. 通天閣を眺める新世界
37. 湊町リバープレイス道頓堀川を眺める大阪市道南北線深里橋
38. 都心のオアシスを眺めるパークスガーデン

淀川区

39. 梅田の夜景を眺める淀川河川敷

阿倍野区

40. 大阪平野を眺めるあべのハルカスの展望台「ハルカス300」
41. あべのハルカスを眺める阪堺電車「阿倍野停留場」

住之江区

42. 大阪湾を眺めるさきしまコスモタワー展望台

此花区

43. パーク内のまちなみを眺めるユニバーサル・スタジオ・ジャパン







18.


ビルの間に沈む夕日を眺める
大阪駅「天空の農園」

Kita ward

北区

「天空の農園」をご存じですか？
JR大阪駅ノースゲートビルディング11階から階段を昇っていくと小さな農園があります。都会の中心部でありながら、野菜が育成される姿を観察することができます貴重なスポットです。西梅田方面の超高層ビル群を望むことができ、梅田スカイビルを前景に六甲山に沈む鮮やかな夕日を眺めることができます。

▼大阪市北区梅田3丁目 大阪ステーションシティノースゲートビルディング14階（11階から階段にてアクセス）／JR「大阪」駅直結




20.

JR大阪駅ホームを眺めるLUCUA

JR大阪駅はホームの上空がダイナミックで流線形のドーム屋根に覆われています。JR大阪駅直結の商業施設であるLUCUAからは、「トラス構造」の骨組みを眺めることができ、ダイナミックな構造をバックに、たくさんの方が行き交う巨大ターミナル駅の景色を隅々まで楽しむことができます。

▼大阪市北区梅田3丁目1-3 ルクア5階 / JR「大阪」駅直結




19.

御堂筋の起点（梅田吸気塔）を眺める 梅田阪急ビルスカイロビー

梅田阪急ビル15階にあるスカイロビーの大きな窓ガラスの奥には、大阪を代表する建築家「村野藤吾」氏がデザインした「梅田吸気塔」を起点として、南に向かって御堂筋が伸びていく風景が広がっています。人々が次々と吸い込まれるように乗り込んでいく、スカイロビーに向かう巨大なエレベーターも見ものです。

▼大阪市北区角田町8丁目 梅田阪急ビル15階 スカイロビー / 阪急「大阪梅田」駅から徒歩3分



「大阪都心の高層建築群」を眺める
梅田スカイビル「空中庭園」



マヤ文明の遺跡の「空中庭園幻想」からヒントを得て設計され、2棟の屋上からワイヤで吊り上げるリフトアップという先進的な工法により施工された空中庭園。都会の高層ビル群をこれほど間近に見られる展望施設は珍しく、都市を区切る山河の様子、海に沈む夕陽など、四方に明瞭な特徴的景観を持ち、世界に誇れるビュースポットです。

▼大阪市北区大淀中1丁目1-88
「空中庭園展望台」／
JR「大阪」駅から徒歩9分



梅田スカイビルを眺める

うめきた広場



JR大阪駅の中央北口正面の広大な広場。この広場を訪れた際に視界に飛び込んでくる梅田スカイビルには目を奪われます。たくさんの人々が行き交い、時には立ち止まって憩う、そんな人々の活動も含めて、都市景観と言えるのではないのでしょうか。うめきた広場では一年を通して様々なイベントが開催されており、訪れる季節や時間帯によって多彩な景観を楽しむことができるのも魅力の一つです。

▼大阪市北区大深町4丁目／JR「大阪」駅から徒歩2分

大阪市中央公会堂と

高層ビル群を眺める

中之島公園



中之島公園は、堂島川と土佐堀川にはさまれた水辺公園で、緑あふれる都心のオアシスとして市民に親しまれています。大阪を代表する歴史的建築物である中央公会堂と御堂筋以西の中之島高層ビル群など、新旧が並ぶ中之島の洗練された景観を望むことができます。近くには、大阪有数のバラ園などもあり、公園の豊かな緑とともに織りなす素晴らしい景色を見ることが出来ます。

▼大阪市北区中之島1丁目／京阪中之島線「なにわ橋」駅から徒歩すぐ



24.


天神橋と常夜灯を眺める 川の駅はちけんや

水都大阪のヒト・モノ・コトの交流拠点として、2009年に誕生した川の駅はちけんやでは、食事や観光、遊びまで水辺を最大限に楽しむことができます。はちけんやから眺めることのできる天神橋では、日没く23時まで「灯りのゆらめき」をコンセプトとしたライトアップが行われています。灯籠をイメージした光で橋梁のアーチ構造美を演出する様子は、まるで天神祭を連想させ、常夜灯の灯りと相まって幻想的な景色を眺めることができます。

▼大阪市中央区北浜東1／
京阪本線「天満橋」駅から徒歩3分

中央区

Chuo ward



大川沿いの風景を眺める天満橋



上流から天満橋、天神橋、難波橋と連続する「なにわ三大橋」のひとつである天満橋は「のびのびとした、鳥が翼を広げたような形」として知られています。奥に控える高層ビル群、鋼製アーチの軽快なデザインである天神橋、水面を走る水上バス、大川沿いの自然と、水都大阪を代表する多彩な景観をパノラマで楽しむことができます。天満ガラス発祥の地を印象付ける天満切り模様を表現したライトアップもオススメです。

▼大阪市中央区天満橋京町1丁目／京阪本線「天満橋」駅から徒歩2分

大阪城天守閣を眺める
KKRホテル大阪のテラス

KKRホテル大阪の宴会場や5階のテラスからは、迫力ある大阪城天守閣を高い位置から間近に眺めることができます。

大阪城は夜間にライトアップを行っており、タイミングが良ければ、期間限定のライトアップイベントを客室内から楽しむことができます。

▼大阪市中央区馬場町2丁目／大阪メトロ中央線・長堀鶴見緑地線・JR環状線「森ノ宮」駅から徒歩10分


阿波座ジャンクションを 眺める中央大通

幾重にも折り重なる道路は、阪神高速16号大阪港線のジャンクションで、3号神戸線の起点です。無機質でありながら、意思を持っているかのように複雑に入り組んだジャンクションは迫力満点です。行き会う車と街の灯りが非現実的な光景を作り出す夜の景色は、大都市大阪の特徴的な景観と言えるのではないのでしょうか。

▼大阪市西区江之子島2丁目
大阪メトロ中央線・千日前線「阿波座」駅から徒歩8分



Nishi ward 西区



28.

銀橋・大川・大阪城を
眺める源八橋



源八橋は、この場所に橋が架けられるまで唯一の交通手段であった渡船「源八渡」に因んで名付けられました。与謝蕪村が「源八をわたりて梅のあるじかな」という句を詠んでいたことでも知られています。春の源八橋からの眺めは、満開の桜に、銀橋と大川、そして大阪城と春の大阪でんご盛りの景色を眺めることができます。

▼大阪市都島区中野町4丁目
JR「桜ノ宮」駅から徒歩4分

Miyakojima
ward

都島区

29.

木津川水門を眺める落合上渡船



西大阪地域を流れる安治川、尻無川、木津川の河口部には、高潮による被害から市街地を守るために、国内では珍しいアーチ形の水門が建設されています。中でも木津川水門は、アーチ型の鋼製ゲートの緑色がとても映え、構造物自体の巨大さにも圧倒されます。津波にも耐えうる新たな水門への更新が予定されており、その姿を目にするのもあとわずかかもしれません。

▼大阪市大正区千島1丁目
【千島側乗り場】JR大阪環状線・大阪メトロ長堀鶴見緑地線「大正」駅で大阪シティバスに乗り換えて「千島公園前」下車、徒歩5分
【北津守側乗り場】南海汐見橋線「津守」駅から徒歩9分


大正区

Taisho ward

大阪湾と夕陽を眺める 中央突堤ダイヤモンドポイント

大阪港の中央突堤にあるダイヤモンドポイントは、大阪港で最も夕陽が美しい場所として親しまれています。タイミングが良ければ、帆船型観光サンタマリアが夕陽の中を悠々と航行する姿を眺めることができます。サンタマリアはコロンブスの旗艦「サンタマリア号」をモチーフにしており、海風を感じながらゆったりとした大阪港クルージングを満喫することができます。また、周辺には世界最大級の水族館である海遊館や、ショッピングを楽しめる天保山マーケットプレイスなどがあり、子どもから大人まで一日中楽しむことができます。

▼大阪市港区海岸通1丁目／大阪メトロ中央線「大阪港」駅から徒歩8分



Minato ward

港区



31.

港大橋を眺める 港区築港の親水護岸




1974年に完成した港大橋は全長980m、トラス橋としては日本一の長さを誇り、大阪港のランドマークとして存在感を放っています。親水護岸からは、港大橋全体をのんびりと眺めることができます。親水護岸の近くには約100年の歴史を持つ築港赤レンガ倉庫があり、港町らしい雰囲気を楽しむことができます。

▼大阪市港区海岸通2丁目／大阪メトロ中央線「大阪港」駅から徒歩7分

32.

天保山大観覧車を眺める 天保山渡船



天保山（港区）と桜島（此花区）を往来する天保山渡船は、住民の生活のための交通手段で、水の都大阪を感じられるスポットの一つです。そんな天保山渡船からは、船の航行につれて角度を変えながら天保山大観覧車を間近に眺めることができます。特に日暮れ時には、LED照明のライトアップ演出が川面に映えて、安治川を美しく彩ります。

▼大阪市港区築港3丁目／
【築港側乗り場】大阪メトロ中央線「大阪港」駅から徒歩10分
【桜島側乗り場】JRゆめ咲線「桜島」駅から徒歩10分



天王寺区

Tennoji ward

33.

四天王寺伽藍を眺める山門前

大阪を代表する寺院と言える四天王寺は、推古元年に聖徳太子により創建され、1400年以上の歴史を有しています。主要な建造物が一直線に並ぶ独特の伽藍配置は「四天王寺式伽藍配置」といわれ、日本で最も古い建築様式の一つです。古より世の平穏を願う場として人々に開放されている貴重な視点場です。

▼大阪市天王寺区四天王寺1丁目11 / 大阪メトロ谷町線「四天王寺前夕陽ヶ丘」駅から徒歩5分

34.

あべのハルカスを眺める
天王寺公園（てんしば）



多くの鉄道会社が入り、大阪南部の玄関口となっている天王寺に整備されている「てんしば」（天王寺公園）は、公園と街の新しい楽しみ方が生まれる拠点として市民に親しまれています。「てんしば」から見た超高層ビル、あべのハルカスの景観は、広い芝生の水平線と高層ビルの織りなすスカイラインの対比が見事です。

▼大阪市天王寺区茶臼山町5丁目
大阪メトロ御堂筋線・谷町線「天王寺」駅、JR「天王寺」駅から徒歩すぐ

35.

歴史ある風景を眺める
源聖寺坂

源聖寺坂は天王寺七坂の一つで、その名前は坂下にある寺院「源聖寺」に由来しています。このあたりは寺院も多く、高低差のある曲がった石段坂と漆喰壁のまちなみは、歩くだけで歴史と情緒を感じることができます。

▼大阪市天王寺区下寺町1丁目
大阪メトロ谷町線・千日前線「谷町九丁目」駅から徒歩7分



36.

通天閣を眺める新世界



浪速区


Naniwa ward

昭和を感じるレトロな雰囲気の新世界エリアには、たくさんの串カツ屋や粉もん屋が立ち並び、大阪グルメを満喫することができます。また将棋クラブや射的など遊べるお店も立ち並んでおり、歩くだけで楽しめるエリアとなっています。近くにある南陽通商店街は通称ジャンジャン横丁と呼ばれており、一説では、戦前にお店へ呼び込むための三味線の音がジャンジャンと鳴り響いていたことから、ジャンジャン横丁と呼ばれるようになったと言われています。

▼大阪市浪速区恵美須東3丁目／大阪メトロ堺筋線「恵美須町」駅から徒歩3分

37.

湊町リバープレイス
道頓堀川を眺める
大阪市道南北線深里橋




道頓堀川の湊町船着場は、川面に浮かぶ遊覧船の西側終端となっています。にぎやかな戎橋周辺と異なり、静かで落ち着きのあるまちなみは、夕日が沈んだ後のブルーに染まる空と合わさり哀愁を感じさせます。また周辺では、おしゃやかなショップが立ち並ぶ「堀江」エリアが人気です。

▼大阪市浪速区湊町1丁目／大阪メトロ「なんば」駅から徒歩3分

38.


都心のオアシスを眺める
パークスガーデン



四季を感じる草花や木々に優しく包まれる空間です。都心の中にありながら、いきものたちの息吹に触れることができ、「遠くへ足を伸ばさなくても、身近にある森」として人々から親しまれています。都心の喧騒を遠くに感じながら、ゆったりとした心落ち着く時間を過ごすのにオススメです。

▼大阪市浪速区難波中2丁目／南海「なんば」駅中央口・南口直結

梅田の夜景を眺める淀川河川敷



梅田のビル街の夜景を川向かいの河川敷より眺める風景です。にぎやかな市街地から少し離れて、ゆるやかな川の流れと共に高層ビル街のライトアップを楽しめます。水面に映るビルの光がとても美しい景観を生み出しています。

▼大阪市淀川区塚本／
JR神戸線「塚本」駅から徒歩
8分

Yodogawa
ward 淀川区



大阪平野を眺める あべのハルカスの展望台 「ハルカス300」



地上約300mの高さを誇る超高層ビルの展望台からは、精巧なジオラマのような市街地を眺めることができます。気候条件が良ければ、京都から六甲山系、明石海峡大橋から淡路島、生駒山系、そして関西国際空港なども一望することができます。あべのハルカスは百貨店、オフィス、ホテル、美術館を有しており、駅からのアクセスも良いことから観光客からも大人気です。

▼大阪市阿倍野区阿倍野筋1丁目／近鉄「大阪阿部野橋」駅直上


阿倍野区

Abeno ward

あべのハルカスを眺める 阪堺電車「阿倍野停留場」

あべのハルカスを背景に、芝生軌道をゆったりと走るレトロな阪堺電車、通称「チン電」。大阪市南部と堺市を結んでおり、大阪で唯一残っている路面電車として、観光客や市民に親しまれています。新旧混在した景観を昼夜問わず見ることができます。

▼大阪市阿倍野区阿倍野筋3丁目／JR「天王寺」駅から徒歩3分





42.

大阪湾を眺める
さきしまコスモタワー

展望台

住之江区


Suminoe ward

大阪ベイエリアのランドマークであるさきしまコスモタワーの展望台からは、夕陽が沈む大阪湾や淡路島、さらには明石海峡大橋まで一望できます。また、海側から大阪平野を望む夜景スポットとしても大変人気があります。2025年大阪・関西万博の会場である夢洲の全景も眺めることができます。

▼大阪市住之江区南港北1丁目／大阪メトロ南港ポートタウン線「トレードセンター前」駅から徒歩7分



パーク内のまちなみを眺める
ユニバーサル・スタジオ・
ジャパン



ユニバーサル・スタジオ・ジャパンは、映画をモチーフにしたテーマパークで、まるで映画の登場人物になったかのような気分になることができます。視点場であるジュラシック・パークエリアからはニューヨークエリアのまちなみを再現した景色を眺めることができ、国内にしながら海外旅行気分を味わうことができます。新エリアや新アトラクションが次々と導入され、観光客にも大人気のスポットです。

▼大阪市此花区桜島2丁目1-3 /
JRゆめ咲線「ユニバーサルシティ」駅から徒歩
5分



東大阪エリア *East Osaka*

枚方市

- 44. 枚方T-SITEを眺める歩道橋
- 45. 枚方宿鍵屋資料館を眺める京街道

守口市

- 46. 文祿堤と守口宿を眺める京街道

寝屋川市

- 47. 桜並木を眺める打上川治水緑地

門真市

- 48. 水路の桜を眺める砂子水路側道

四條畷市

- 49. 室池を眺める水辺自然園

交野市

- 50. 眼下に広がる紅葉を眺めるほしだ園地の星のブランコ
- 51. 京阪神のまちなみを眺める交野山山頂観音岩

大東市

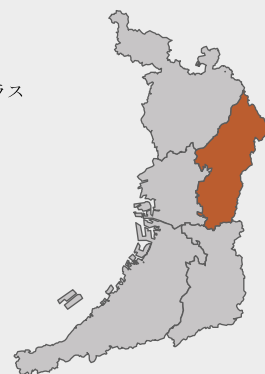
- 52. 大阪府内を眺める飯盛山山頂
- 53. 御領水路と御領菅原神社を眺める御領橋周辺

東大阪市

- 54. 大阪平野夕景を眺めるホテルセイリュウ東大阪スカイテラス
- 55. 東大阪市民美術センターを眺める花園ラグビー場前
- 56. 暗越奈良街道を眺める暗峠
- 57. 大阪平野を眺めるなるかわ園地のぼくらの広場

八尾市

- 58. 顕証寺大屋根と歴史的まちなみを眺める久宝寺寺内町
- 59. 大阪平野の景色を眺める水呑地藏尊
- 60. 心合寺山古墳を眺める遊歩道
- 61. 神立地域の里山を眺める村中の道





44.

枚方T・SITEを 眺める歩道橋



枚方市

Hirakata city

枚方市駅の駅前に建つ商業施設は、積み木を積み重ねたような特徴的な構造をしています。ガラス張りのキューブを組み合わせたこの建物は、朝・昼・夜と時の移ろいに応じて異なる表情を見せてくれます。

▼枚方市岡東町19-14 / 京阪本線「枚方市」駅直結

45.

枚方宿鍵屋資料館を 眺める京街道



文禄堤と守口宿を 眺める京街道



Moriguchi City

守口市

大阪と伏見に城を築いた豊臣秀吉が二つの城を最短経路で結ぶため、淀川沿いに文禄堤を整備し、この堤の道が京街道となりました。守口周辺では、文禄堤の面影をしのぶことができます。

▼守口市本町2丁目／
大阪メトロ谷町線「守口」
駅から徒歩3分
京阪本線「守口市」駅から
徒歩5分

枚方宿は東海道品川宿から数えて56番目の宿場町で、淀川舟運の港として栄えた京街道の風情を感じることができます。鍵屋資料館は、1997年（平成9年）まで料亭として営業されていた建物を利用しており、現在は枚方宿の歴史を紹介する唯一の資料館として、様々なイベントで活用されています。


▼枚方市堤町10／
京阪本線「枚方公園」駅から徒歩5分





Neyagawa city

寝屋川市



47.

桜並木を眺める

打上川治水緑地


打上川治水緑地は、洪水時に寝屋川と打上川の両河川の流量を調整するためにつくられた施設です。緑地内は、上池と下池をせせらぎが結び、周辺には野鳥が飛び交うなど親水空間としての景観を楽しめます。桜の開花時期にあわせ、約200本もの桜並木が色鮮やかにライトアップされるイベントを開催しており、桜が池に鏡のように反射し、逆さに咲いたように見える「水面桜（みなもざくら）」も楽しめます。

▼寝屋川市太秦桜が丘25 / 京阪本線「寝屋川市」駅から徒歩25分

水路の桜を眺める 砂子水路側道

門真市三ツ島を南北に縦断する砂子水路では、毎年春に約200本のソメイヨシノが咲き誇ります。門真市内で一番の桜の名所で、その風景は「大阪みどりの百選」に選ばれています。休日には地元の砂子水路桜保存会のみなさんが舟を出し、水上からの桜見物を楽しみむ人です。

▼門真市三ツ島6丁目／
大阪メトロ長堀鶴見緑地線「門真南」駅から徒歩16分





49.


室池を眺める水辺自然園

むろいけ園地の南部に位置する室池の周囲には、2つの遊歩道が整備されており、水辺自然園として親しまれています。開放感のある緑に包まれたため池の風景は、四季折々の自然の美しさを楽しめ、春には多くの花々が咲き誇り、秋には紅葉の美しさを楽しめます。

▼四條畷市南野／
JR学研都市線「四條畷駅」から徒歩60分

四條畷市

Shijonawate city



眼下に広がる紅葉を眺める ほしだ園地の星のブランコ

星のブランコは、延長280m、最高地上高50mで、国内最大級の木床板人道吊り橋です。展望台からは、星のブランコを眺めながら眼下一面の紅葉越しに淀川や天王山が一望でき、紅く色づいた森と吊り橋、遠くの風景が一度に見られます。大阪府を代表する紅葉スポットです。


▼交野市星田／

京阪交野線「私市」駅から徒歩55分



51.

京阪神のまちなみを眺める 交野山山頂観音岩



交野市


Katano city

交野山（こうのさん）山頂にそびえる巨石観音岩からは、大阪平野が一望でき、あべのハルカスや明石海峡大橋、京都タワー、若草山まで眺望できます。交野山へは複数のハイキングルートがあり、絶景が見られるハイキングコースとして人気を集めています。

▼交野市倉治／
JR学研都市線「津田駅」下車、
徒歩55分

52.

大阪府内を眺める飯盛山山頂



飯盛山は、大東市と四條畷市にまたがっており、山頂から一望できる大阪平野は、景色の美しさだけでなく、三好長慶が当時治めていた全ての領地を見渡すことができるという歴史的な背景を感じることができます。歴史を感じながら、山歩きができるハイキングコースも人気です。

▼大東市北條／
JR学研都市線「野崎」駅から
登山100分

Daito city 大東市

御領水路と 御領菅原神社を眺める 御領橋周辺

大東市北西部に位置する御領地区では、かつて水路が村の中を縦横に走り、田舟を使って人や農産物が盛んに行き来していました。現在も保存されている水路の一部では、田舟の乗船体験ができ、古民家や御領菅原神社などの歴史的なまちなみを楽しめます。


▼大東市御領1丁目／
JR学研都市線「住道」駅より近鉄バスに乗り換えて「御領東」下車、徒歩7分





Higashiosaka city

東大阪市



54.

大阪平野夕景を眺める ホテルセイリュウ 東大阪スカイテラス

大阪と奈良の県境近く、生駒山麓に建つホテルセイリュウの4階、地上70階相当に位置する東大阪スカイテラスからは、夕陽をバックに大阪平野を一望できるパノラマ絶景を楽しむことができます。また、夜には阪神高速が車のテールランプで彩られるなど、ロマンチックな雰囲気を感じています。

▼東大阪市上石切町1-11-12 /
近鉄奈良線「石切」駅から徒歩5分

東大阪市民美術センターを眺める 花園ラグビー場前



花園ラグビー場は、日本初のラグビー専用グラウンドとして誕生した高校ラグビーの聖地です。花園ラグビー場前には、ラグビーの歴史と伝統を象徴するモニュメントが設置されており、花園ラグビー場前から、モニュメント越しに東大阪市民美術センターを眺めると、青空に白い雲が浮かび、コントラストが美しい情景が広がります。


▼東大阪市吉田7丁目10／
近鉄奈良線「東花園」駅から徒歩8分

暗越奈良街道を眺める暗峠



暗越奈良街道（くらがりごえならかいどう）は、かつて大阪と奈良をつなぐ最短ルートとして参勤交代、物資輸送路としても賑わった街道です。中でも、県境に位置する暗峠の路面は、江戸時代に郡山藩により敷設された石畳となっており、当時の面影を感じることができます。また暗峠には、日本屈指の急こう配の坂や、自動車で通行するのは困難なほど道幅の狭い箇所があり、関西一の「酷道」とも称されています。

▼東大阪市東豊浦町／
近鉄奈良線「額田」駅から徒歩約60分



57.


大阪平野を眺める なるかわ園地のぼくらの広場

広大ななるかわ園地の最高地点に「ぼくらの広場」があります。ぼくらの広場からは、大阪平野から大阪湾、六甲の山並み、遠く淡路島、南を向けば遙か葛城山・金剛山までの大パノラマを楽しむことができます。晴れた日には、空と大地と海が一体となった壮大な景色が目飛び込み、夕方には、大地がオレンジ色に染まります。夜には、市街地の明かりがキラキラと輝き、まるで絵画のように美しく、心を癒してくれます。

▼東大阪市上四条町／
近鉄奈良線「枚岡」駅から徒歩70分

Higashiosaka city

東大阪市



58.

顕証寺大屋根と

歴史的まちなみを眺める

久宝寺寺内町

久宝寺寺内町は、室町時代後期に顕証寺を中核として形成された、450年以上の歴史をもつ寺内町です。大和川の付け替えや宝永大地震などに影響を受けつつも、江戸時代からほぼ変わらぬ目状の町割りが残されており、昔の時代にいるかのような雰囲気味わうことができます。ビュースポットからは、顕証寺の大屋根を背景に、八尾市の景観資源「八尾きらり」に選定された浅野邸など、歴史的なまちなみを眺めることができます。

▼八尾市久宝寺5丁目

JR大和路線「久宝寺」駅から徒歩8分



Yao city 八尾市





59.

大阪平野の景色を眺める 水呑地蔵尊

十三峠という山の中腹にある水呑地蔵尊、堂宇には地蔵菩薩が安置されています。また、地蔵堂の傍らに清水が湧き出でて、俗に「弘法水」と言われています。大阪平野の素晴らしい景色を一望でき、青空と雲の下に広がる田園風景や市街地、大阪湾、関西国際空港などを眺めることができます。夜になると景色は一変して、美しい夜景が目の前に広がります。

▼八尾市神立／
近鉄信貴線「服部川」駅から徒歩50分



心合寺山古墳を眺める遊歩道



心合寺山（しおんじやま）古墳は、古墳時代中期に造られた河内最大の前方後円墳で、この地域一体を治めていた王の墓と考えられています。国内でも有数の大きさを誇り、実際に登ることが出来る珍しい古墳となっています。春には2本の桐の大木が可憐な花を咲かせ、周辺の水辺環境とあわせて素敵な風景を提供してくれます。

▼八尾市大竹5丁目／
近鉄大阪線「河内山本」駅で近鉄バスに乗り換えて「大竹」下車、徒歩7分



神立（こうだち）地域は、旧高安郡の村の集落としては一番山手側に位置し、古民家が山なりの地形に沿って建っています。石垣の上に建つ古民家の特徴の里山であり、高安山を背景に、古民家や石垣、反対側に広がる大阪平野などさまざまな景色を楽しむことができます。

▼八尾市神立4丁目／
近鉄信貴線「服部川」駅から徒歩25分

神立地域の里山を眺める村中の道



泉州エリア *Senshu*

堺市

- 62. 夕日を背に、日本最古の木造洋式燈台を眺める旧堺燈台前
- 63. 世界遺産やハルカスを眺める堺市役所展望ロビー
- 64. 日本一美しい古墳を眺めるニサンザイ古墳前
- 65. 泉北高速鉄道と泉北1号線を眺める泉ヶ丘松城橋

泉大津市

- 66. 青い空と連なる山々を眺める泉大津フェニックス

高石市

- 67. 浜寺水路に映る工場夜景を眺める浜寺公園

和泉市

- 68. 公園内を眺める和泉リサイクル環境公園

忠岡町

- 69. 海沿いの松並木を眺める新浜緑地

岸和田市

- 70. 岸和田城を眺める岸和田高校前
- 71. 街道のまちなみを眺める岸和田本町紀州街道
- 72. 桜並木を眺める久米田池遊歩道

貝塚市

- 73. 水間観音を眺める水間街道
- 74. 願泉寺を眺める貝塚寺内町

熊取町

- 75. 熊取交流センター煉瓦館を眺める熊取歴史公園

泉佐野市

- 76. 関空島と連絡橋を眺めるスターゲイトホテル関西エアポートのレストラン
- 77. 日根荘の田園風景を眺める日根荘大木の里コスモス園
- 78. 大木地区の農村景観を眺める土丸・雨山城跡

田尻町

- 79. マーブルビーチから関西国際空港を望む夕景を眺めるりんくう公園第1駐車場付近
- 80. 田尻漁港マリーナと田尻スカイブリッジを眺める田尻漁港

泉南市

- 81. タルイサザンビーチの夕日を眺める泉南ロングパークメモリーズツリー展望台
- 82. 堀河ダムを眺める桜並木道

阪南市

- 83. 海を眺める「箱の浦」住宅地の坂道
- 84. 旧街道のまちなみを眺める山中溪旧街道

岬町

- 85. 夕景を眺める長松自然海岸






夕日を背に、日本最古の
木造洋式燈台を眺める

旧堺燈台前


Sakai city

堺市



旧堺燈台は、明治10年に堺の人々の寄付などにより、高さ約12mの六角錐形の木造洋式燈台として築造されました。当初の場所に現存する日本最古の木造洋式燈台として国指定史跡になっています。夕日を背に燈台の灯りが点灯し、海と空の色が変わっていく景観は息を飲むほどの美しさです。

▼堺市堺区大浜北町5丁1 / 南海本線「堺」駅下車、徒歩15分



世界遺産やハルカスを眺める 堺市役所展望ロビー



南には日本最大の仁徳天皇陵古墳を代表とする世界遺産の百舌鳥古墳群、北にはあべのハルカスなどの大阪市内、東には金剛山や生駒山、西には六甲山や淡路島など、360度全てを見渡せるビュースポットです。夜には街の灯りがいっぱい広がる美しい夜景も見ることができます。堺市役所展望ロビーは、歴史や自然、都市の魅力を存分に感じられるスポットです。

▼堺市堺区南瓦町3-1-1
南海高野線「堺東」駅から徒歩3分

日本一美しい古墳を眺める ニサンザイ古墳前



世界文化遺産に認定された百舌鳥古墳群の中でも「最も美しい古墳」と言われているのが、このニサンザイ古墳です。5世紀前半に造られたと推定されており、前方部に大きく広がった精美的な形態の墳丘は3段に築かれ、くびれ部の両側には造出しがあります。特に前方部の角から見た姿は、思わず写真を撮りたくなるほどの美しさです。

▼堺市北区百舌鳥西之町3丁
大阪メトロ御堂筋線「なかもず」駅、南海高野線「中百舌鳥」駅から徒歩20分

65.

泉北高速鉄道と
泉北1号線を眺める
泉ヶ丘松城橋



若松台と竹城台をつなぐ歩行者専用橋である松城橋。紅葉の季節には、橋の上はカメラマンで賑わいます。この場所から梅・美木多方面を眺めると、泉北高速鉄道と並行に走る泉北1号線に沿って囲むように色づく木々から、季節の移ろいを感じることができます。季節や時間帯によって違った表情を見せるのも魅力の一つです。

▼堺市南区竹城台／
泉北高速鉄道「泉ヶ丘」駅から徒歩8分

Sakai city 堺市

66.


青い空と連なる
山々を眺める
泉大津フェニックス



泉大津市

Izumiotsu city

浜寺水路に映る 工場夜景を眺める浜寺公園



堺市から泉大津市にかけて広がる堺泉北臨海工業地帯は、全国的にも注目を集めている工場夜景を
楽しむことができるスポットです。特に堺市西区や高石市では、圧倒的なスケール感で工場夜景を
眺めることのできる場所が点在しており、中でも浜寺公園の水路沿いからは、阪神高速湾岸線の奥
に広がる工場夜景が浜寺水路に反射し、幻想的な夜景を作り出している姿を眺めることができます。

▼高石市羽衣公園丁1／

南海本線・高師浜線「羽衣」駅、JR羽衣線「東羽衣」駅から徒歩15分

Takaishi city

高石市

泉大津フェニックスは、音楽フェスなどさまざまなイベント会場として活
用されている多目的広場です。周りには高層ビルや工場などの建物がなく、
人工的なものに囲まれた日常から解放され、青く広がる空と、遠くに連な
る山々の美しい景色を眺めることができます。


▼大阪府泉大津市夕風町／
南海本線「泉大津」駅から徒歩45分





和泉市

Izumi city



68.

公園内を眺める 和泉リサイクル環境公園

和泉リサイクル環境公園は、春には桜やチューリップ、夏にはひまわり、秋にはコスモス、冬には梅や水仙など、四季に合わせて様々な花を楽しむことができる公園です。入場料や駐車場も無料で、バリアフリー化されており、どなたでも安心して訪れることができます。然あふれる憩いの空間となっています。

▼大阪府和泉市納花町407-15 / 泉北高速鉄道「和泉中央」駅で南海バスに乗り換えて「納花」停留所下車、徒歩15分

海沿いの松並木を眺める新浜緑地



忠岡町

Tadaoka town

忠岡町の湾岸エリアに整備されている新浜（にいほま）緑地の外周にはきれいな松林が並ぶ緑道が1.5kmも続き、海の匂いを感じながら散歩することができます。天気が良い日には、松林の間から六甲山・明石海峡大橋・淡路島・関西国際空港を見渡すことのできるビュースポットです。

▼忠岡町新浜3丁目／
南海本線「忠岡」駅から徒歩45分





70.

岸和田城を眺める

岸和田高校前

大阪府内には、天守閣を持つ城が二つあります。豊臣秀吉が築いた大阪城と、岸和田藩の居城である岸和田城です。伝承では、建武新政期に楠木正成（楠正成）の一族、和田高家が築いたと言われていますが、天守閣は落雷等で消失しており、近世以前の構造物は堀と石垣以外には残存していません。現天守閣は、昭和29年に建造された3層3階の天守で、城跡は昭和18年に大阪府指定史跡に指定されています。堀に囲まれ石垣の上に鎮座する天守閣は小ぶりながら秀麗な美しさを誇り、多くの人々に親しまれています。

▼岸和田市岸城町9 /
南海本線「蛸地藏」駅から徒歩5分



岸和田市

Kishiwada city

街道のまちなみを眺める 岸和田本町紀州街道




かつて大阪と和歌山を結んでいた紀州街道は、江戸時代に幕府によって整備されたといわれています。現在でも、岸和田本町の一部には、当時の面影を残す古い建物が多く見られます。近代化や都市化に伴って建てられた新しい建物も、古い建物との調和を考えてデザインや色彩などに工夫がされています。岸和田本町の紀州街道沿いには、昔と今が混在する魅力的な景観が広がっています。

▼岸和田市本町／
南海本線「岸和田」駅から徒歩
15分



桜並木を眺める久米田池遊歩道



久米田池は、今から約1300年前に、干ばつに苦しむ農民とともに僧「行基」が完成させた府内最大の水面積を誇る農業用水・養魚池で、季節を問わず100種類以上の鳥類が飛来することから、「鳥の国際空港」とも呼ばれています。遊歩道には多くの桜が植えられており、4月上旬に満開を迎えるころには、多くの見物客が昼夜を問わず訪れます。また、近隣の久米田寺では、10月のだんじり祭りに農業豊作の祈願と感謝のために「行基参り」が行われ、大迫力のやりまわしを見ることができま

▼岸和田市池尻町／
JR阪和線「久米田」駅から徒歩18分



73.

水間観音を眺める水間街道



貝塚市

Kaizuka city

水間寺は水間観音の通称で知られ、古くから厄除け観音として信仰されています。寺の入り口となる厄除橋からは、三重塔と本堂の姿を望むことができます。溪谷美に恵まれた観音信仰の霊場として、周辺とともに「大阪みどりの百選」にも選定されています。近年では秋から冬にかけてライトアップイベントが開催されるなど、地域のにぎわいをつくりだしています。

▼貝塚市水間／
水間鉄道「水間観音」駅から徒歩8分

74.

願泉寺を眺める貝塚寺内町



貝塚寺内町は、室町時代から江戸時代初期にかけて、仏教寺院や御坊（道場）を中心に形成された集落です。この地域は、かつては熊野詣の道である紀州街道沿いにあり、多くの参詣者や旅人が訪れる宿場町としても栄えました。中心となる願泉寺の本堂は江戸時代初期に再建されたもので、表門、太鼓堂等とともに重要な文化財に指定されています。

▼貝塚市中町6／
南海本線「貝塚」駅から徒歩4分



75.

熊取交流センター
煉瓦館を眺める
熊取歴史公園


煉瓦館は、熊取歴史公園内にあり、昭和初期に建設された綿布工場を保存再生したものです。現在は熊取交流センターとして、地域の文化や歴史を紹介する展示室や地元の人々が集まる交流スペースとして活用されています。レンガ壁をそのまま活かし、のこぎり屋根を再現するなど、建設当時の雰囲気を残しており、近代化遺産として残すべき歴史的景観です。

▼熊取町五門西1丁目10-11
JR阪和線「熊取」駅から徒歩18分



熊取町

Kumatori town



76.

関空島と連絡橋を眺める スターゲイトホテル


関西エアポートのレストラン

りんくうタウン駅に直結するスターゲイトホテル関西エアポートのレストランからは、関空島と連絡橋などを含め、大阪湾を一望する大パノラマを眺めることができます。特に夜になると、関空島と連絡橋がライトアップされて、大阪湾にぼっかり浮かぶ幻想的な夜景を楽しむことができます。

▼泉佐野市りんくう往来北1ノ
南海空港線「りんくうタウン」駅から徒歩2分

泉佐野市

Izumisano city



77.

日根荘の田園風景を眺める
 日根荘大木の里コスモス園



レンゲ畑が広がる春。水をたたえる初夏。若葉が伸びる盛夏。稲穂が金色に光る秋。季節ごとに表情を変える水田に、遠く広がる紀伊山地の遠景までが楽しめます。また、休耕地を活用して作られたコスモス園では、10月に約2万本のコスモスが咲き誇り、古き良き日本のふるさとを思わせる山間部の農村の景観を眺めることができます。

▼泉佐野市大木ノ
 JR阪和線「日根野」駅で南海バスに乗り換えて、「境界橋」停留所まで下車、徒歩1分

78.


大木地区の農村景観を眺める
 土丸・雨山城跡



土丸・雨山城跡は泉佐野市土丸と熊取町にかけて立地する山城跡です。中世の日根荘をゆかりとする日本遺産「日根荘大木の農村景観」を一望することができます。ハイキングコースとしても親しまれており、トレックカー達の人気スポットとなっています。

▼泉佐野市土丸ノ
 JR阪和線「日根野」駅で南海バスに乗り換えて「土丸」下車、頂上まで徒歩40分

マールブルビーチから
関西国際空港を望む夕景を眺める
りんくう公園第1駐車場付近



マールブルビーチは関西国際空港の対岸に位置するりんくう公園内に整備された、泉佐野市、田尻町、泉南市にまたがるビーチです。白い玉石を敷き詰めた美しいビーチからは、夕焼けをバックに関西国際空港に離発着する飛行機を眺めることができます。また「日本の夕陽百選」にも選定されており、近くの商業施設でショッピングを一日楽しんだ後、夕景を見ながらをロマンチックな気分になることができます。

▼田尻町りんくうポート北／南海空港線「りんくうタウン」駅から徒歩17分


Tajiri town

田尻町

80.

田尻漁港マリナーナと
田尻スカイブリッジを眺める

田尻漁港



田尻漁港マリナーナからは、町のシンボルである田尻スカイブリッジを眺めることができます。マリナイベントや日曜朝市、地元漁船等を活用した漁業体験など、漁港ならではの楽しみ方がたくさん用意されています。


▼田尻町りんくうポート北1番／南海本線「吉見ノ里」駅から徒歩13分

81.

タルイサザンビーチの夕日を眺める

泉南ロングパーク

メモリーズツリー展望台



泉南ロングパークメモリーズツリー展望台は、2020年にオープンした「泉南りんくう公園（SENNAN LONG PARK）」内にある展望台です。展望台からは、大阪湾に沈む夕日を思う存分堪能することができます。泉南りんくう公園は、アメリカの西海岸をイメージしたデザインが取り入れられ、アスレチック施設、バーベキュー場、グランピング施設など関西最大級のレクリエーション施設として大人気です。

▼泉南市りんくう南浜／
南海本線「樽井駅」下車、徒歩15分

泉南市

Sennan city

82.

堀河ダムを眺める

桜並木道



堀河（ほりご）ダムは、周囲4km、総貯水量約250万トンの灌漑用ダムとして作られました。ダムの周囲には約500本の桜が植えられており、ダムの水面に映えるその姿は「大阪みどりの百選」にも選ばれています。

▼泉南市信達童子畑／
JR阪和線「和泉砂川」駅で泉南コミュニティバスに乗り換えて、「つづら畑」停留所で下車、徒歩30分

海を眺める 「箱の浦」住宅地の坂道

箱の浦住宅地は、阪南市にある昭和30年代に開発された住宅地です。海を望む坂道からは、大阪湾を眺めることができる、のどかな風景が広がっています。海が身近にある阪南市を感じることができる絶好のスポットです。

▼阪南市箱の浦／
南海本線「箱作」駅から徒歩26分



阪南市

Hannan city

84.

旧街道の
まちなみを眺める

山中溪旧街道




紀州徳川公が参勤交代で利用し、紀州街道とも呼ばれたこの街道沿いには、今も当時の風情が残る建物が点在し、タイムスリップした気分を味わえます。春にはソメイヨシノや山桜が競うようにたくさんの花を咲かせ、大勢の花見客でにぎわいます。ライトアップされた桜がとて華やかなスポットです。

▼阪南市山中溪／
JR阪和線「山中溪」駅から徒歩3分

85.

夕景を眺める長松自然海岸



長松自然海岸は、大阪府にある自然海浜のひとつで、延長850mのゆるやかなカーブを描く海岸です。海岸沿いの「水際道路」からは、関西国際空港や明石海峡大橋、紀淡海峡を眺めることができ、大阪湾に沈む夕景も眺めることができます。

▼岬町淡輪／
南海本線「みさき公園」駅から徒歩12分



南河内エリア *Minami Kawachi*

柏原市

- 86. 石畳と淡い街灯を眺める太平寺地区の細街路
- 87. 柏原のぶどう畑と奈良盆地を眺める府道183号線

松原市

- 88. ため池に浮かぶ読書の森を眺める歩道

藤井寺市

- 89. 歴史的な街なみを眺める葛井寺表門通り
- 90. 近鉄電車の線路を眺める澤田八幡神社

富田林市

- 91. 寺内町のまちなみを眺める興正寺（富田林別院）前

羽曳野市

- 92. 応神天皇陵を眺める拝所
- 93. 古代と現代が共存する大阪平野を眺める鉢伏山西峰古墳

大阪狭山市

- 94. 狭山池取水塔を眺める狭山池公園遊歩道

太子町

- 95. 大道田山本家住宅を眺める日本遺産竹内街道
- 96. 叡福寺と夕日を眺める太子・和みの広場

河南町

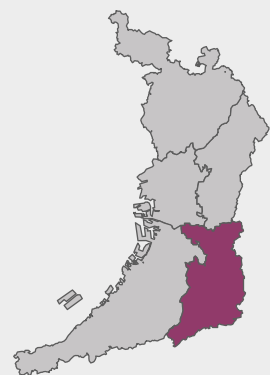
- 97. 棚田の風景を眺める大浦ファーム

河内長野市

- 98. 酒蔵のまちなみを眺める高野街道
- 99. ススキ越しの雲海に浮かぶ金剛山を眺める岩湧山山頂

千早赤阪村

- 100. 下赤阪の棚田を眺める下赤坂城跡





86.

石畳と淡い街灯を眺める 太平寺地区の細街路



太平寺地区は、近鉄大阪線安堂駅の近くにある伝統的な古民家集落で、古いまちなみの中に細い路地が張り巡らされています。石畳風の模様をつけたコンクリート舗装の道路と和風デザインの照明灯により風情が感じられるスポットです。近くにはぶどうの直売所も多くあり、散策や写真撮影に最適な場所です。

▼柏原市太平寺2丁目／
近鉄大阪線「安堂」駅から徒歩8分

87.

柏原のぶどう畑と 奈良盆地を眺める 府道183号線



柏原市は、大阪府内で屈指のぶどうの産地として、ぶどう狩りに訪れる親子連れや観光客でにぎわいます。大阪と奈良を繋ぐ府道183号線からは、目の前に広がるぶどう畑の奥に奈良盆地を一望することができます。

▼柏原市雁多尾畑／
JR大和路線「河内堅上」駅から徒歩55分


柏原市

Kashiwara city

ため池に浮かぶ
読書の森を眺める歩道

2020年に開館した読書の森（松原市民図書館）は、古墳のような佇まいをもった図書館です。水面に浮かぶコンクリートの重厚な外観と自然光を取り入れたスキップフロアによる建築物は、これまでにない独創的な図書館として高く評価されており、「2020グッドデザイン賞」にも選ばれています。

▼松原市田井城3丁目／
近鉄南大阪線「高見ノ里」駅から徒歩3分



Matsubara city

松原市




89.

歴史的な街なみを眺める
葛井寺表門通り

藤井寺市

Fujiidera city



石畳が用いられた舗装は参道を連想させ、残存する旧家と相まって、歴史的なまちなみを体感できるスポットです。また、夜間には灯籠をイメージした街灯から溢れる温かみのある光が一層歴史的な雰囲気醸し出します。葛井寺（ふじいでら）は、真言宗御室派の寺院で、日本最古の「十一面千手観世音菩薩（千手観音）」を本尊としており、訪れる人々に心の安らぎを与えています。

▼藤井寺市藤井寺2丁目／近鉄南大阪線「藤井寺」駅から徒歩7分

90.

近鉄電車の線路を眺める
澤田八幡神社



澤田八幡神社は、境内を近鉄電車が通過する大変珍しい神社です。神社入り口から本殿までの間に踏切があり、鳥居越しに電車が横切る姿を見ることが出来る人ぞ知るスポットになっています。桜が咲いた境内を電車が横切る姿を見ることが出来る春がオススメです。

▼藤井寺市沢田／近鉄南大阪線「土師ノ里」駅から徒歩6分



Tondabayashi city

富田林市



91.

寺内町のまちなみを眺める 興正寺（富田林別院）前

興正寺（富田林別院）は、富田林市に所在する真宗興正派の寺院です。永禄初年に興正寺第16世証秀上人が道場として創建し、戦国時代から続く富田林寺内町の中核寺院として存続してきました。そんな興正寺（富田林別院）前から眺める富田林寺内町の歴史的な景観が残るまちなみは一見の価値があります。

▼富田林市富田林町13 /
近鉄長野線「富田林西口」駅から徒歩7分

92.

応神天皇陵を眺める拝所



菅田御廟山古墳（応神天皇陵）は、大阪府羽曳野市菅田に位置する古市古墳群の一部で、第15代応神天皇の陵とされています。この巨大な前方後円墳は、墳丘長425m、高さ35mで、日本一の体積を誇ります。墳丘の正面に拝所があり、青々とした緑と白砂、青い空が美しく広がります。推定2万本の円筒埴輪が並ぶテラスや二重の濠も魅力的です。

▼羽曳野市菅田6丁目／近鉄南大阪線「土師ノ里」駅から徒歩18分

93.

古代と現代が共存する 大阪平野を眺める 鉢伏山西峰古墳



鉢伏山西峰古墳は、精美な切石で造られた横口式石槨の埋葬施設として、飛鳥時代の貴人が葬られたものと言われています。日本遺産「竹内街道」や世界遺産の古市古墳群を眼下に見下ろし、遠くは湾岸のビル群まで大阪平野を一望できます。変わらぬ遺産と変わりゆくまちなみからは、大阪の「悠久の歴史」が感じられます。


▼羽曳野市駒ヶ谷917／近鉄南大阪線「駒ヶ谷」駅から徒歩30分



Osakasayama city

94.

大阪狭山市



狭山池取水塔を眺める 狭山池公園遊歩道



狭山池は日本最古のダム式ため池で、1400年以上の歴史を持ち、国の史跡にも登録されています。歴史的・学術的にも価値が高く、多くの市民に愛されている池です。また狭山池の周囲には、約3kmの周遊路が整備されており、ウォーキングや散歩を楽しむことができます。遊歩道からは、狭山池のシンボルである取水塔が見え、堤に植えられた桜の木をバックに、季節ごとに異なる表情を見せます。

▼大阪狭山市岩室狭山池公園／
南海高野線「大阪狭山市」駅から徒歩10分



95.

大道旧山本家住宅を眺める
日本遺産竹内街道

大道旧山本家住宅は、わが国最古の国道である竹内街道の沿道に立つかやぶきの古民家です。大和棟（やまとむね）の形態をよく残し、街道沿いの歴史的景観を特徴づけています。当時の面影を今に伝えるスポットとして、特別公開も行われており、歴史街道の特徴的な住まいを体験することができます。

▼太子町山田／
近鉄南大阪線「上ノ太子」
駅から徒歩30分

96.

叡福寺と夕日を眺める
太子・和みの広場



Taishi town

太子町

棚田の風景を眺める 大浦ファーム

Kanan town

河南町



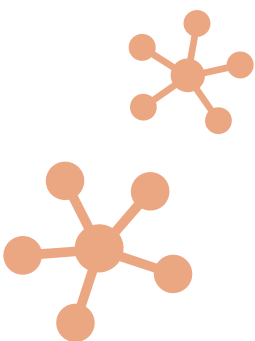
大浦ファームから南西の方角を見ると、美しい棚田の風景を、まるで絵画のように楽しむことができます。春には田植えイベント、秋には稲刈り体験など、地域の行事も盛りだくさん。訪れる人々に自然との触れ合いを提供しています。

▼河南町加納元南99-1 / 近鉄長野線「富田林」駅で4市町村コミュニティバス河内線に乗り換えて「菊水苑前」下車、徒歩すぐ



太子・和みの広場は、聖徳太子のお墓があるとされる叡福寺の東に、その景観の保全や歴史・文化学習の場として活用するために太子町が整備した広場です。聖徳太子十七条憲法の石碑や府指定文化財の松井塚古墳石棺、尼ヶ谷古墳石室など随所に歴史的モニュメントや考古資料を配置し、悠久の歴史を感じることできる広場となっています。広場から見える夕日は、西の空を真っ赤に染めながら叡福寺を美しく浮かび上がらせます。

▼太子町太子 / 近鉄南大阪線「上ノ太子」駅から徒歩23分



98.

酒蔵のまちなみを眺める

高野街道



高野街道は、かつて京都や大阪方面から高野山への参詣道として用いられた街道でした。河内長野駅からすぐの高野街道を少し歩くと、天野酒で有名な蔵元を中心に、杉玉を軒に吊っている風情あるまちなみを見ることがができます。


▼河内長野市長野町12 / 南海高野線「河内長野」駅から徒歩4分

河内長野市

Kawachinagano city

99.

ススキ越しの雲海に浮かぶ
金剛山を眺める岩湧山山頂



河内長野市にある岩湧山は、「新日本百名山」のひとつにも挙げられており、頂上に広がる一面のキャと遠くまで見渡せる眺望が魅力です。山頂のキャが見ごろの時期には霧も発生し、朝焼けの時刻には、ススキ越しに雲海が発生することもあります。

▼大阪府河内長野市滝畑 / 南海高野線「河内長野」駅で南海バスに乗り換えて「滝畑ダム」停留所下車、徒歩150分

100.

下赤阪の棚田を眺める 下赤坂城跡

下赤坂城は楠木正成が築城したとされており、眼下に広がる美しい棚田は「日本の棚田百選」として大阪随一の景観を提供しています。緑豊かな丘陵地帯に広がる棚田は、季節ごとに異なる表情を見せ、稲刈りの季節には特に美しい風景が広がります。また、下赤坂城跡周辺では、地域の伝統的な祭りやイベントも開催されており、地元の文化や歴史を感じることができます。

▼千早赤阪村東阪／
近鉄長野線「富田林」駅で4市町村コミバス千早線に乗り換えて、「村立中学校前」下車、再び「金剛山登山口行き」に乗り換えて「消防分署前」停留所下車、徒歩10分



Chihayaakasaka village

千早赤阪村



North Osaka

17 スポット

北大阪エリア



©2014 大阪府もぎやん



③ 坂道(高山の棚田)



— 住所 —
豊能町高山

— アクセス —
北大阪急行電鉄南北線・大阪高速鉄道
大阪モノレール線
「千里中央」駅より阪急バスに乗り換えて、「高山停留所」下車、徒歩6分

駐車場無

② 東郷バイパス清普寺入口



— 住所 —
能勢町地黄

— アクセス —
能勢電鉄妙見線
「妙見口」駅で阪急バスに乗り換えて「奥の院」下車、徒歩5分

駐車場無

① 妙見山星嶺テラス



— 住所 —
能勢町野間中661

— アクセス —
能勢電鉄妙見線
「妙見口」駅からハイキング約5時間 ※「妙見口」駅から送迎バス有(事前予約必要)

駐車場有(有料)

⑥ 勝尾寺



— 住所 —
箕面市粟生間谷2914-1

— アクセス —
・北大阪急行「千里中央」駅で阪急バスに乗り換えて「勝尾寺」下車、徒歩すぐ
・阪急箕面線「箕面」駅から徒歩約100分

駐車場有(有料)

⑤ 滝前休憩所(箕面大滝)



— 住所 —
箕面市箕面公園2丁目

— アクセス —
阪急箕面線「箕面」駅から徒歩50分

駐車場有(有料)

④ 池田市五月山緑地



— 住所 —
池田市五月丘5丁目

— アクセス —
阪急宝塚線「池田」駅から徒歩60分

駐車場有(無料)

⑨ 万博記念公園大階段



— 住所 —
吹田市千里万博公園

— アクセス —
大阪モノレール「万博記念公園」駅から徒歩5分

駐車場有(有料)

⑧ 三色彩道



— 住所 —
吹田市藤白台4丁目

— アクセス —
阪急千里線「北千里」駅から徒歩9分

駐車場無

⑦ 千里川土手

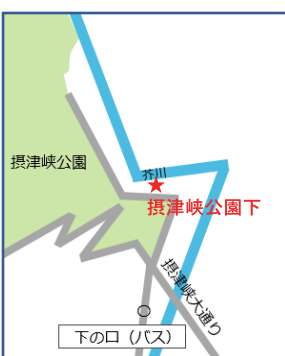


— 住所 —
豊中市原田中2丁目

— アクセス —
阪急宝塚線「曾根」駅から徒歩19分

駐車場有(有料)

⑫ 摂津峡公園下



— 住所 —
高槻市塚脇5丁目3

— アクセス —
JR京都市営バスに乗り換えて「下の口」下車、徒歩5分

駐車場有(有料)

⑪ モノレール車窓



— 住所 —
摂津市安威川南町

— アクセス —
大阪モノレール「摂津」駅と「南摂津」駅間

駐車場無

⑩ 大正川河川敷



— 住所 —
摂津市香露園34

— アクセス —
大阪モノレール「摂津」駅から徒歩11分

駐車場無

⑮ 安威川ダム展望スポット



- 住所 茨木市大門寺
- アクセス 阪急京都線 「茨木市」駅で 阪急バスに乗り換えて 「大門北」停留所下車、徒歩10分

⑭ 調子橋



- 住所 島本町 東大寺2丁目1
- アクセス JR京都線 「島本」駅から 徒歩15分
- 駐車場無

⑬ 新川土手



- 住所 高槻市南庄所町24
- アクセス JR京都線 「高槻」駅より 市営バスに乗り換えて 「二十」下車、徒歩2分
- 駐車場無

⑰ 元茨木川緑地



- 住所 茨木市片桐町7
- アクセス 阪急京都線 「茨木市」駅から 徒歩12分
- 駐車場無

⑯ 車川庄バス停付近



- 住所 茨木市銭原
- アクセス JR京都線「茨木」駅で 阪急バスに乗り換えて 「車川庄」下車、徒歩7分
- 駐車場無


Osaka city

26 スポット

大阪市エリア



©2014 大阪府もずやん



⑳ LUCUA(ルクア)



- 住所 大阪市北区 梅田3丁目1-3 ルクア5階
- アクセス JR「大阪」駅直結
- 駐車場有(有料)

⑲ 梅田阪急ビル



- 住所 大阪市北区 角田町8丁目 梅田阪急ビル 15階 スカイロビー
- アクセス 阪急 「大阪梅田」駅から 徒歩3分
- 駐車場有(有料)

⑱ 大阪駅「天空の農園」



- 住所 大阪市北区梅田3丁目 大阪ステーションシティ ノースゲート ビルディング14階 (11階から階段にてアクセス)
- アクセス JR「大阪」駅直結
- 駐車場有(有料)

㉓ 中之島公園



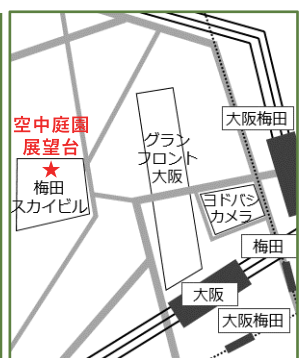
- 住所 大阪市北区 中之島1丁目
- アクセス 京阪中之島線 「なにわ橋」駅から 徒歩すぐ
- 駐車場有(有料)

㉒ うめきた広場



- 住所 大阪市北区 大深町4丁目
- アクセス JR「大阪」駅から 徒歩2分
- 駐車場有(有料)

㉑ 梅田スカイビル



- 住所 大阪市北区 大淀中1丁目1-88 「空中庭園展望台」
- アクセス JR「大阪」駅から 徒歩9分
- 駐車場有(有料)

26 KKRホテル大阪



- 住所 大阪市中央区 馬場町2丁目
- アクセス 大阪メトロ中央線・長堀鶴見緑地線・JR環状線 「森ノ宮」駅から 徒歩10分
- 駐車場有(有料)

25 天満橋



- 住所 大阪市中央区 天満橋京町1丁目
- アクセス 京阪本線 「天満橋」駅から 徒歩2分
- 駐車場有(有料)

24 川の駅はちけんや



- 住所 大阪市中央区 北浜東1
- アクセス 京阪本線 「天満橋」駅から 徒歩3分
- 駐車場有(有料)

29 落合上渡船



- 住所 大阪市大正区 千島1丁目
- アクセス JR大阪環状線・大阪メトロ長堀鶴見緑地線「大正」駅で 大阪シティバスに乗り換えて 「千島公園前」下車、徒歩5分 【北津守側乗り場】 南海沙見橋線「津守」駅から 徒歩9分
- 駐車場無

28 源八橋



- 住所 大阪市都島区 中野町4丁目
- アクセス JR「桜ノ宮」駅から 徒歩4分
- 駐車場有(有料)

27 中央大通



- 住所 大阪市西区 江之子島2丁目
- アクセス 大阪メトロ中央線・千日前線 「阿波座」駅から 徒歩8分
- 駐車場有(有料)

32 天保山渡船



- 住所 大阪市港区 築港3丁目
- アクセス 【築港側乗り場】 大阪メトロ中央線 「大阪港」駅から 徒歩10分 【桜島側乗り場】 JRゆめ咲線 「桜島」駅から 徒歩10分
- 駐車場有(有料)

31 親水護岸



- 住所 大阪市港区 海岸通2丁目
- アクセス 大阪メトロ中央線 「大阪港」駅から 徒歩7分
- 駐車場有(有料)

30 ダイヤモンドポイント



- 住所 大阪市港区 海岸通1丁目
- アクセス 大阪メトロ中央線 「大阪港」駅から 徒歩8分
- 駐車場有(有料)

35 源聖寺坂



- 住所 大阪市天王寺区 下寺町1丁目
- アクセス 大阪メトロ谷町線・千日前線 「谷町九丁目」駅から 徒歩7分
- 駐車場無

34 天王寺公園(てんしば)



- 住所 大阪市天王寺区 茶臼山町5丁目
- アクセス 大阪メトロ 御堂筋線・谷町線 「天王寺」駅、 JR「天王寺」駅から 徒歩すぐ
- 駐車場有(有料)

33 山門前(四天王寺)



- 住所 大阪市天王寺区 四天王寺1丁目11
- アクセス 大阪メトロ谷町線 「四天王寺前」夕陽ヶ丘駅から 徒歩5分
- 駐車場有(有料)

38 パークスガーデン



- 住所 大阪市浪速区 難波中2丁目
- アクセス 南海「なんば」駅 中央口・南口直結
- 駐車場有(有料)

37 深里橋



- 住所 大阪市浪速区 湊町1丁目
- アクセス 大阪メトロ 「なんば」駅から 徒歩3分
- 駐車場有(有料)

36 新世界



- 住所 大阪市浪速区 恵美須東3丁目
- アクセス 大阪メトロ 堺筋線 「恵美須町」駅から 徒歩3分
- 駐車場有(有料)

41 阪堺電車「阿倍野停留場」

— 住所 —
大阪市阿倍野区
阿倍野筋3丁目

— アクセス —
JR「天王寺」駅から
徒歩3分

駐車場有(有料)

40 あべのハルカスの展望台

— 住所 —
大阪市阿倍野区
阿倍野筋1丁目

— アクセス —
近鉄
「大阪阿部野橋」駅直上

駐車場有(有料)

39 淀川河川敷

— 住所 —
大阪市淀川区塚本

— アクセス —
JR神戸線
「塚本」駅から
徒歩8分

駐車場有(有料)

43 ユニバーサル・スタジオ・ジャパン

— 住所 —
大阪市此花区
桜島2丁目1-3

— アクセス —
JRゆめ咲線
「ユニバーサルシティ」
駅から徒歩5分

駐車場有(有料)

42 さきしまコスモタワー

— 住所 —
大阪市住之江区
南港北1丁目

— アクセス —
大阪メトロ
南港ポートタウン線
「トレードセンター前」
駅から徒歩7分


駐車場有(有料)

East Osaka
18 スポット

東大阪エリア



©2014 大阪府もずやん



46 京街道(守口宿)

— 住所 —
守口市本町2丁目

— アクセス —
大阪メトロ谷町線
「守口」駅から徒歩3分
京阪本線
「守口市」駅から
徒歩5分

駐車場有(有料)

45 京街道(枚方宿)

— 住所 —
枚方市堤町10

— アクセス —
京阪本線
「枚方公園」駅から
徒歩5分

駐車場有(有料)

44 歩道橋(枚方駅前)

— 住所 —
枚方市岡東町
19-14

— アクセス —
京阪本線
「枚方市」駅直結

駐車場有(有料)

49 水辺自然園

— 住所 —
四條市南野

— アクセス —
JR学研都市線
「四條畷」駅から
徒歩60分

駐車場有(無料)

48 砂子水路側道

— 住所 —
門真市
三ツ島6丁目

— アクセス —
大阪メトロ
長堀鶴見緑地線
「門真南」駅から
徒歩16分

駐車場無

47 打上川治水緑地

— 住所 —
寝屋川市
太秦桜が丘25

— アクセス —
京阪本線
「寝屋川市」駅から
徒歩25分

駐車場有(有料)

52 飯盛山山頂



一住所——
大東市北條

一アクセス——
JR学研都市線
「野崎」駅から
登山100分
駐車場無

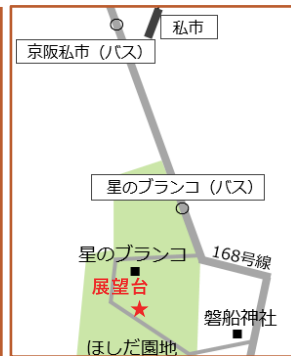
51 交野山山頂



一住所——
交野市倉治

一アクセス——
JR学研都市線
「津田」駅から
徒歩55分
駐車場無

50 星のブランコ



一住所——
交野市星田

一アクセス——
京阪交野線
「私市」駅から
徒歩55分
駐車場有(有料)

55 花園ラグビー場前



一住所——
東大阪市
吉田7丁目10

一アクセス——
近鉄奈良線
「東花園」駅から
徒歩8分
駐車場有(有料)

54 ホテルセイリウ



一住所——
東大阪市
上石切町1-11-12

一アクセス——
近鉄奈良線
「石切」駅から
徒歩5分
駐車場有(有料)

53 御領橋周辺



一住所——
大東市
御領1丁目

一アクセス——
JR学研都市線
「住道」駅より
近鉄バスに乗り換えて
「御領東」下車、
徒歩7分
駐車場無

58 久宝寺寺内町



一住所——
八尾市久宝寺5丁目

一アクセス——
JR大和路線
「久宝寺」駅から
徒歩8分
駐車場有(有料)

57 ぼくらの広場



一住所——
東大阪市上四条町

一アクセス——
近鉄奈良線
「枚岡」駅から
徒歩70分
駐車場無

56 暗峠



一住所——
東大阪市東豊浦町

一アクセス——
近鉄奈良線
「額田」駅から
徒歩60分
駐車場無

61 村中の道(神立地域)



一住所——
八尾市神立4丁目

一アクセス——
近鉄信貴線
「服部川」駅から
徒歩25分
駐車場無

60 遊歩道(心合寺山古墳)



一住所——
八尾市大竹5丁目

一アクセス——
近鉄大阪線
「河内山本」駅で
近鉄バスに乗り換えて
「大竹」下車、
徒歩7分
駐車場有(有料)

59 水呑地蔵尊



一住所——
八尾市神立

一アクセス——
近鉄信貴線
「服部川」駅から
徒歩50分
駐車場有(無料)


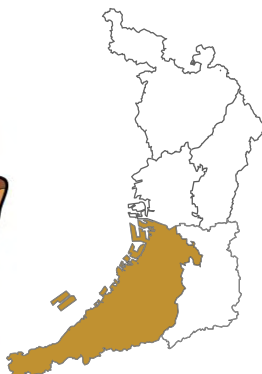
Senshu

24 スポット

泉州エリア



©2014 大阪府もずやん



64 ニサンザイ古墳前



一住所——
堺市北区
百舌鳥西之町3丁

一アクセス——
大阪メトロ御堂筋線
「なかもず」駅、
南海高野線
「中百舌鳥」駅から
徒歩20分

駐車場無

63 堺市役所展望ロビー



一住所——
堺市堺区
南瓦町3-1

一アクセス——
南海高野線
「堺東」駅から
徒歩3分

駐車場有(有料)

62 旧堺燈台前



一住所——
堺市堺区
大浜北町5丁1

一アクセス——
南海本線
「堺」駅から
徒歩15分

駐車場有(有料)

67 浜寺公園



一住所——
高石市羽衣公園丁1

一アクセス——
南海本線・高師浜線
「羽衣」駅、
JR羽衣線
「東羽衣」駅から
徒歩15分

駐車場有(有料)

66 泉大津フェニックス



一住所——
泉大津市夕風町

一アクセス——
南海本線
「泉大津」駅から
徒歩45分

駐車場無

65 泉ヶ丘松城橋



一住所——
堺市南区竹城台

一アクセス——
泉北高速鉄道
「泉ヶ丘」駅から
徒歩8分

駐車場有(無料)

70 岸和田高校前



一住所——
岸和田市岸城町9

一アクセス——
南海本線
「蛸地蔵」駅から
徒歩5分

駐車場有(有料)

69 新浜緑地



一住所——
忠岡町新浜3丁目

一アクセス——
南海本線
「忠岡」駅から
徒歩45分

駐車場無

68 和泉リサイクル環境公園



一住所——
大阪府和泉市納花町40
7-15

一アクセス——
泉北高速鉄道
「和泉中央」駅で
南海バスに乗り換えて
「納花」停留所下車、
徒歩15分

駐車場有(有料)

73 水間街道



一住所——
貝塚市水間

一アクセス——
水間鉄道
「水間観音」駅から
徒歩8分

駐車場有(無料)

72 久米田池遊歩道



一住所——
岸和田市池尻町

一アクセス——
JR阪和線
「久米田」駅から
徒歩18分

駐車場有(有料)

71 岸和田本町紀州街道

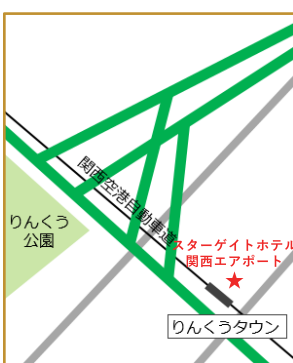


一住所——
岸和田市本町

一アクセス——
南海本線
「岸和田」駅から
徒歩15分

駐車場有(有料)

76 スターゲイトホテル関西エアポート



一住所——
泉佐野市
りんくう往来北1

一アクセス——
南海空港線
「りんくうタウン」駅
から徒歩2分

駐車場有(有料)

75 熊取歴史公園



一住所——
熊取町
五門西1丁目10-1

一アクセス——
JR阪和線
「熊取」駅から
徒歩18分

駐車場有(無料)

74 貝塚寺内町



一住所——
貝塚市中町6

一アクセス——
南海本線
「貝塚」駅から
徒歩4分

駐車場無

79 りんくう公園



住所 田尻町
りんくうポート北

アクセス 南海空港線
「りんくうタウン」駅から
徒歩17分

駐車場有(有料)

★りんくう公園
第1駐車場付近

78 土丸・雨山城跡



住所 泉佐野市土丸

アクセス JR阪和線
「日根野」駅で
南海バスに乗り換えて
「土丸」下車、
頂上まで徒歩40分

駐車場無

77 日根荘大木の里コスモス園



住所 泉佐野市大木

アクセス JR阪和線「日根野」駅で
南海バスに乗り換えて、
「境界橋」停留所で下車、
徒歩1分

駐車場無

82 桜並木道(堀河ダム)



住所 泉南市信達童子畑

アクセス JR阪和線
「和泉砂川」駅で
泉南コミュニティバスに
乗り換えて、
「つづら畑」停留所で
下車、徒歩30分

駐車場無

81 泉南ロングパーク



住所 泉南市りんくう南浜

アクセス 南海本線
「樽井」駅から
徒歩15分

駐車場有(有料)

80 田尻漁港



住所 田尻町
りんくうポート北1番

アクセス 南海本線
「吉見ノ里」駅から
徒歩13分

駐車場有(無料)

85 長松自然海岸



住所 岬町波輪

アクセス 南海本線
「みさき公園」駅
から徒歩12分

駐車場無

84 山中溪旧街道



住所 阪南市山中溪

アクセス JR阪和線
「山中溪」駅から
徒歩3分

駐車場無

83 「箱の浦」住宅地



住所 阪南市箱の浦

アクセス 南海本線
「箱作」駅から
徒歩26分

駐車場無

Minami Kawachi
15 スポット

南河内エリア



©2014 大阪府もずやん



88 歩道(読書の森)



住所 松原市
田井城3丁目

アクセス 近鉄南大阪線
「高見ノ里」駅から
徒歩3分

駐車場有(有料)

87 府道183号線



住所 柏原市雁多尾畑

アクセス JR大和路線
「河内堅上」駅から
徒歩55分

駐車場無

86 太平寺地区



住所 柏原市太平寺2丁目

アクセス 近鉄大阪線
「安堂」駅から
徒歩8分

駐車場無

91 興正寺(富田林別院)前



- 住所 —
富田林市
富田林町13
- アクセス —
近鉄長野線
「富田林西口」駅から徒歩7分
- 駐車場有(有料)

90 澤田八幡神社



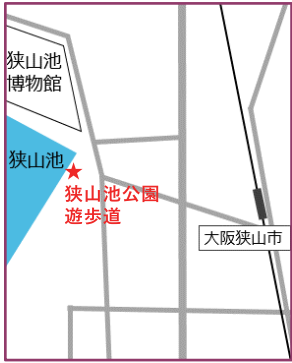
- 住所 —
藤井寺市沢田
- アクセス —
近鉄南大阪線
「土師ノ里」駅から徒歩6分
- 駐車場有(有料)

89 葛井寺表門通り



- 住所 —
藤井寺市
藤井寺2丁目
- アクセス —
近鉄南大阪線
「藤井寺」駅から徒歩7分
- 駐車場有(無料)

94 狭山池公園遊歩道



- 住所 —
大阪狭山市
岩室狭山池公園
- アクセス —
南海高野線
「大阪狭山市」駅から徒歩10分
- 駐車場無

93 鉢伏山西峰古墳



- 住所 —
羽曳野市
駒ヶ谷917
- アクセス —
近鉄南大阪線
「駒ヶ谷」駅から徒歩30分
- 駐車場有(無料)

92 拝所(応神天皇陵)



- 住所 —
羽曳野市
誉田6丁目
- アクセス —
近鉄南大阪線
「土師ノ里」駅から徒歩18分
- 駐車場無

97 大浦ファーム



- 住所 —
河南町
加納元南99-1
- アクセス —
近鉄長野線
「富田林」駅で
4市町村コバスの
河内線に乗り換えて
「菊水苑前」下車、
徒歩すぐ
- 駐車場有(無料)

96 太子・和みの広場



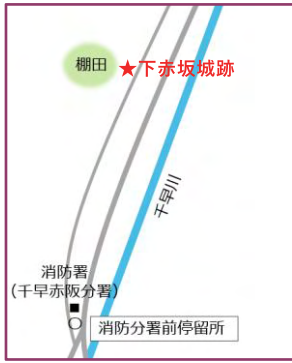
- 住所 —
太子町太子
- アクセス —
近鉄南大阪線
「上ノ太子」駅から徒歩23分
- 駐車場有(無料)

95 竹内街道



- 住所 —
太子町山田
- アクセス —
近鉄南大阪線
「上ノ太子」駅から徒歩30分
- 駐車場無

100 下赤坂城跡



- 住所 —
千早赤阪村東阪
- アクセス —
近鉄長野線「富田林」駅で
4市町村コバスの千早線に
乗り換えて、
「村立中学校前」下車、
再び「金剛山登山口行き」
に乗り換えて
「消防分署前」停留所下車、
徒歩10分
- 駐車場無

99 岩湧山山頂

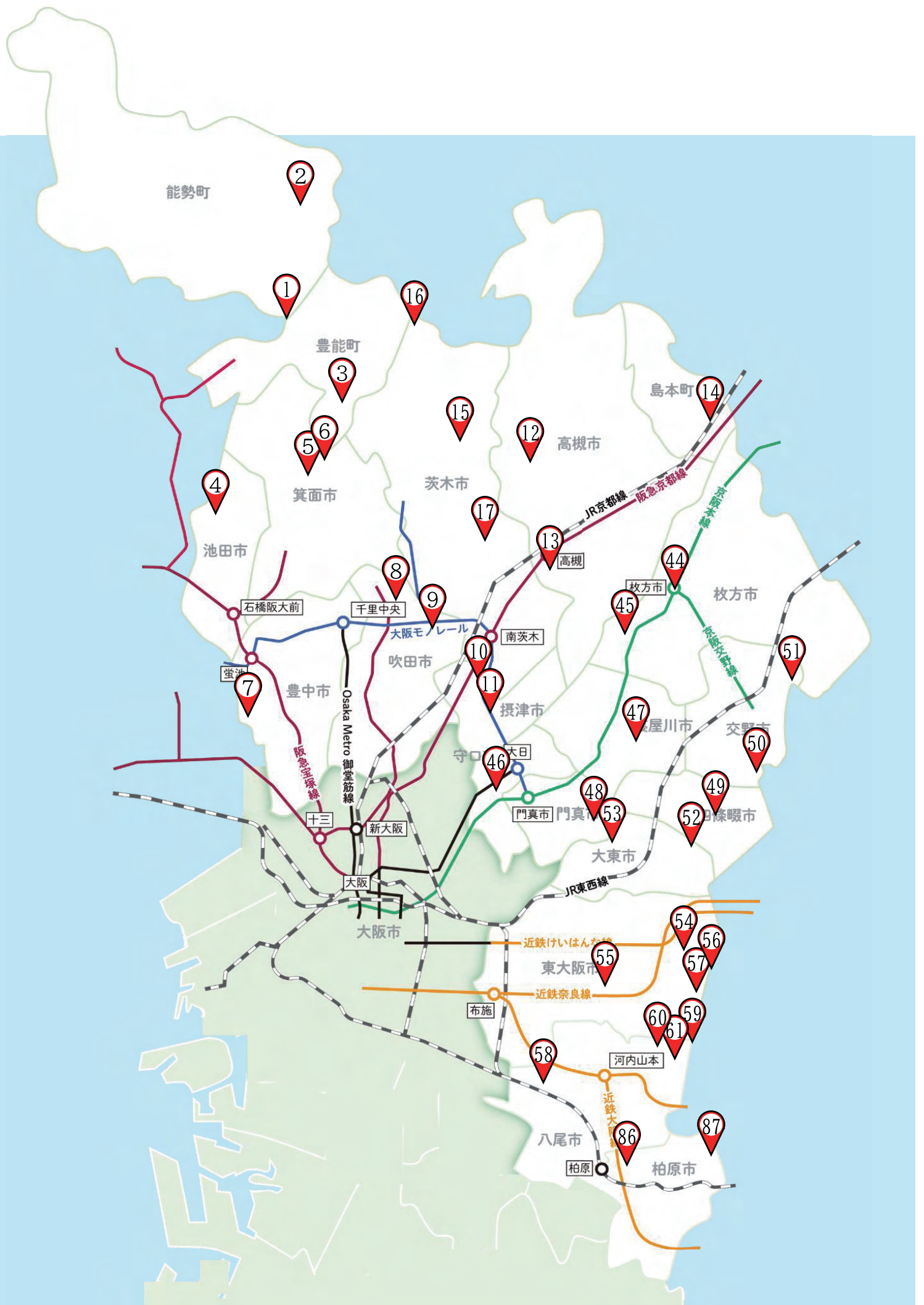


- 住所 —
河内長野市滝畑
- アクセス —
南海高野線
「河内長野」駅で
南海バスに乗り換えて
「滝畑ダム」停留所下車、
徒歩150分
- 駐車場無

98 高野街道



- 住所 —
河内長野市長野町12
- アクセス —
南海高野線
「河内長野」駅から徒歩4分
- 駐車場有(有料)



VIEWSPOOT OSAKA MAP

ビュースポットおおさかマップ

大阪府北部・東部

North・East of OSAKA

大阪市

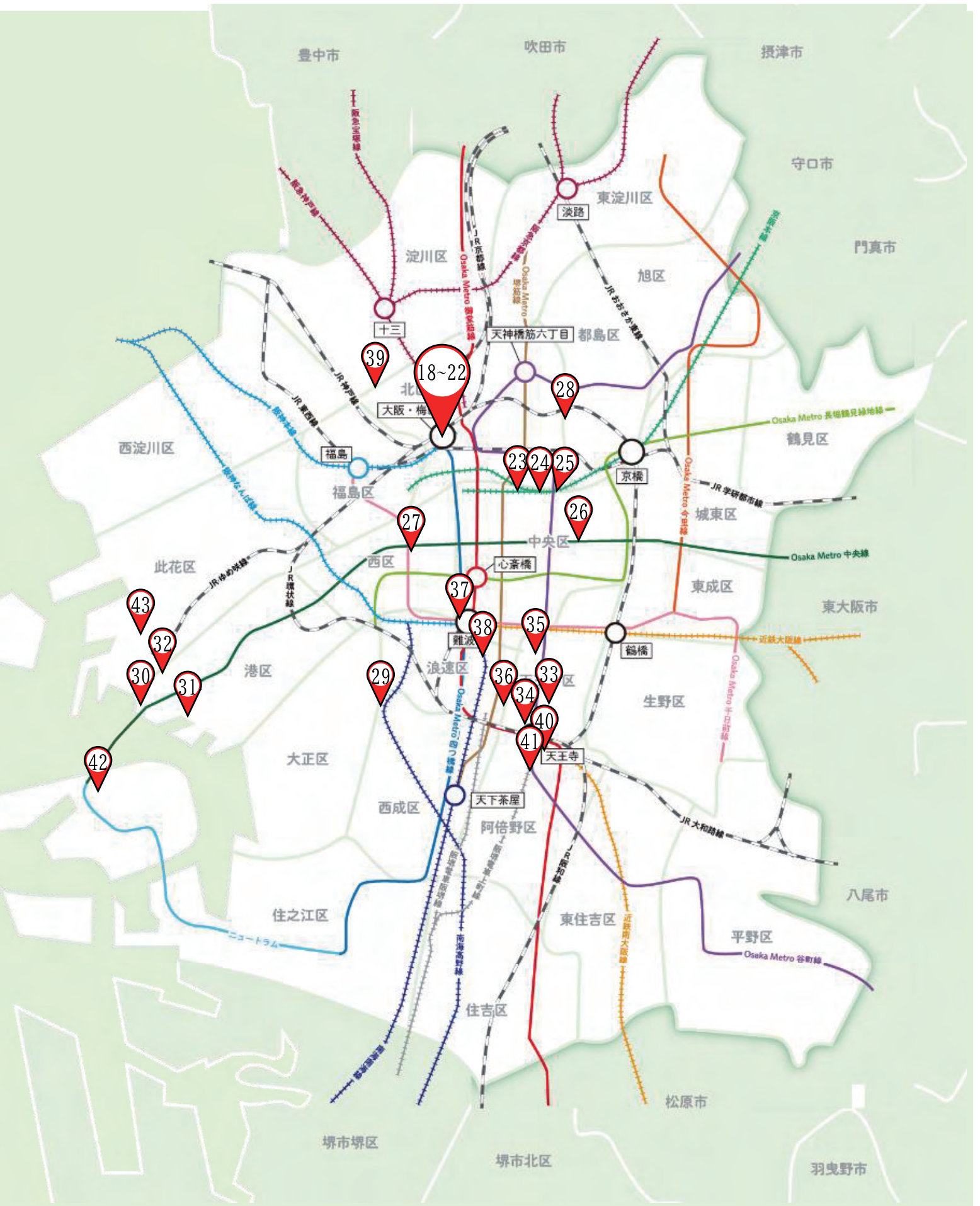
OSAKA City

大阪府南部

South of OSAKA

大阪府北部・東部

ビュースポット名	ページ	エリア	ビュースポット名	ページ	エリア
1 大阪湾を眺める妙見山星嶺テラス	6	北大阪	49 室池を眺める水辺自然園	44	東大阪
2 地黄城城下町の石垣を眺める東郷バイパス清普寺入口	6	北大阪	50 眼下に広がる紅葉を眺めるほしだ園地の星のブランコ	45	東大阪
3 高山の棚田を眺める坂道	7	北大阪	51 京阪神のまちなみを眺める交野山山頂観音岩	46	東大阪
4 大阪府北部及び大阪の市街地を眺める池田市五月山緑地	8	北大阪	52 大阪府内を眺める飯盛山山頂	46	東大阪
5 箕面大滝を眺める滝前休憩所	9	北大阪	53 御領水路と御領菅原神社を眺める御領橋周辺	47	東大阪
6 勝ちダルマと大自然を眺める勝尾寺	9	北大阪	54 大阪平野夕景を眺めるホテルセイリュウ東大阪スカイテラス	48	東大阪
7 大阪国際空港と飛行機を眺める千里川土手	10	北大阪	55 東大阪市民美術センターを眺める花園ラグビー場前	49	東大阪
8 紅葉を眺める三色彩道	11	北大阪	56 暗越奈良街道を眺める暗峠	49	東大阪
9 太陽の塔と北摂山系を眺める万博記念公園大階段	12	北大阪	57 大阪平野を眺めるなるかわ園地のぼくらの広場	50	東大阪
10 大正川を眺める大正川河川敷	12	北大阪	58 顕証寺大屋根と歴史的まちなみを眺める久宝寺寺内町	51	東大阪
11 たくさんの新幹線を眺めるモノレール車窓	13	北大阪	59 大阪平野の景色を眺める水呑地藏尊	52	東大阪
12 三好山の紅葉を背景とした芥川を眺める摂津峡公園下	14	北大阪	60 心合寺山古墳を眺める遊歩道	53	東大阪
13 桜並木と春の花々を眺める芥川を並行して流れる新川土手	14	北大阪	61 神立地域の里山を眺める村中の道	53	東大阪
14 水無瀬川と北摂山系を眺める調子橋	15	北大阪	86 石畳と淡い街灯を眺める太平寺地区の細街路	74	南河内
15 ダムを眺める安威川ダム展望スポット	16	北大阪	87 柏原のぶどう畑と奈良盆地を眺める府道183号線	74	南河内
16 銭原の棚田と里山風景を眺める阪急バス車川庄バス停付近	17	北大阪			
17 緑道を眺める元茨木川緑地	17	北大阪			
44 枚方 T-SITE を眺める歩道橋	40	東大阪			
45 枚方宿鍵屋資料館を眺める京街道	40	東大阪			
46 文禄堤と守口宿を眺める京街道	41	東大阪			
47 桜並木を眺める打上川治水緑地	42	東大阪			
48 水路の桜を眺める砂子水路側道	43	東大阪			



VIEWSPOOT OSAKA MAP

ビュースポットおおさかマップ

大阪府北部・東部

North・East of
OSAKA

大阪市

OSAKA City

大阪府南部

South of OSAKA

大阪市

ビュースポット名	ページ	エリア	ビュースポット名	ページ	エリア
18 ビルの間に沈む夕日を眺める大阪駅「天空の農園」	20	大阪市	40 大阪平野を眺めるあべのハルカスの展望台「ハルカス300」	35	大阪市
19 御堂筋の起点（梅田吸気塔）を眺める梅田阪急ビルスカイロビー	21	大阪市	41 あべのハルカスを眺める阪堺電車「阿倍野停留場」	35	大阪市
20 JR大阪駅ホームを眺めるLUCUA	21	大阪市	42 大阪湾を眺めるさきしまコスモタワー展望台	36	大阪市
21 「大阪都心の高層建築群」を眺める梅田スカイビル「空中庭園」	22	大阪市	43 パーク内のまちなみを眺めるユニバーサル・スタジオ・ジャパン	37	大阪市
22 梅田スカイビルを眺めるうめきた広場	23	大阪市			
23 大阪市中央公会堂と高層ビル群を眺める中之島公園	23	大阪市			
24 天神橋と常夜灯を眺める川の駅はちけんや	24	大阪市			
25 大川沿いの風景を眺める天満橋	25	大阪市			
26 大阪城天守閣を眺めるKKRホテル大阪のテラス	25	大阪市			
27 阿波座ジャンクションを眺める中央大通	26	大阪市			
28 銀橋・大川・大阪城を眺める源八橋	27	大阪市			
29 木津川水門を眺める落合上渡船	27	大阪市			
30 大阪湾と夕陽を眺める中央突堤ダイヤモンドポイント	28	大阪市			
31 港大橋を眺める港区築港の親水護岸	29	大阪市			
32 天保山大観覧車を眺める天保山渡船	29	大阪市			
33 四天王寺伽藍を眺める山門前	30	大阪市			
34 あべのハルカスを眺める天王寺公園（てんしば）	31	大阪市			
35 歴史ある風景を眺める源聖寺坂	31	大阪市			
36 通天閣を眺める新世界	32	大阪市			
37 湊町リバープレイス道頓堀川を眺める大阪市道南北線深里橋	33	大阪市			
38 都心のオアシスを眺めるパークスガーデン	33	大阪市			
39 梅田の夜景を眺める淀川河川敷	34	大阪市			



VIEWS POT OSAKA MAP

ビュースポットおおさかマップ

大阪府北部・東部

North・East of OSAKA

大阪市

OSAKA City

大阪府南部

South of OSAKA

大阪府南部

ビュースポット名	ページ	エリア	ビュースポット名	ページ	エリア
62 夕日を背に、日本最古の木造洋式燈台を眺める旧堺燈台前	56	泉州	84 旧街道のまちなみを眺める山中溪旧街道	70	泉州
63 世界遺産やハルカスを眺める堺市役所展望ロビー	57	泉州	85 夕景を眺める長松自然海岸	71	泉州
64 日本一美しい古墳を眺めるニサンザイ古墳前	57	泉州	88 ため池に浮かぶ読書の森を眺める歩道	75	南河内
65 泉北高速鉄道と泉北1号線を眺める泉ヶ丘松城橋	58	泉州	89 歴史的な街なみを眺める葛井寺表門通り	76	南河内
66 青い空と連なる山々を眺める泉大津フェニックス	58	泉州	90 近鉄電車の線路を眺める澤田八幡神社	76	南河内
67 浜寺水路に映る工場夜景を眺める浜寺公園	59	泉州	91 寺内町のまちなみを眺める興正寺（富田林別院）前	77	南河内
68 公園内を眺める和泉リサイクル環境公園	60	泉州	92 応神天皇陵を眺める拝所	78	南河内
69 海沿いの松並木を眺める新浜緑地	61	泉州	93 古代と現代が共存する大阪平野を眺める鉢伏山西峰古墳	78	南河内
70 岸和田城を眺める岸和田高校前	62	泉州	94 狭山池取水塔を眺める狭山池公園遊歩道	79	南河内
71 街道のまちなみを眺める岸和田本町紀州街道	63	泉州	95 大道旧山本家住宅を眺める日本遺産竹内街道	80	南河内
72 桜並木を眺める久米田池遊歩道	63	泉州	96 叡福寺と夕日を眺める太子・和みの広場	80	南河内
73 水間観音を眺める水間街道	64	泉州	97 棚田の風景を眺める大浦ファーム	81	南河内
74 願泉寺を眺める貝塚寺内町	64	泉州	98 酒蔵のまちなみを眺める高野街道	82	南河内
75 熊取交流センター煉瓦館を眺める熊取歴史公園	65	泉州	99 ススキ越しの雲海に浮かぶ金剛山を眺める岩湧山山頂	82	南河内
76 関空島と連絡橋を眺めるスターゲイトホテル関西エアポートのレストラン	66	泉州	100 下赤阪の棚田を眺める下赤坂城跡	83	南河内
77 日根荘の田園風景を眺める日根荘大木の里コスモス園	67	泉州			
78 大木地区の農村景観を眺める土丸・雨山城跡	67	泉州			
79 マーブルビーチから関西国際空港を望む夕景を眺めるりんくう公園第1駐車場付近	68	泉州			
80 田尻漁港マリーナと田尻スカイブリッジを眺める田尻漁港	68	泉州			
81 タルイサザンビーチの夕日を眺める泉南ロングパークメモリーズツリー展望台	69	泉州			
82 堀河ダムを眺める桜並木道	69	泉州			
83 海を眺める「箱の浦」住宅地の坂道	70	泉州			






歩いて巡る景観周遊モデルコース



大阪の歴史や文化を感じることができる場所やダイナミックな都市景観を楽しむことができるスポットなど、景観資源を歩いて巡るためのモデルコースをご紹介します。

01 大阪城を眺めながら水都大阪を感じることもできるコース

02 古墳群から近代までの大阪を眺めることもできるコース



美しい景観を撮影する旅へ

映える大阪 景色を巡ろう



大阪府内には”ビュースポットおおさか”のほかにも、魅力的な景観資源がたくさんあります。

大阪の“映える”景色を巡って、感じて、撮って、発信してみてください！

大阪の景観魅力をウェブサイトやSNSで発信中！



大阪の魅力的な景観をウェブサイトやSNSで発信しています。ぜひ「いいね」や「フォロー」をしていただき、たくさんの方に大阪の景観魅力を発信してください。



ビュースポットおおさかプロモーション動画配信中！

“ビュースポットおおさか”の選定経過

- 第1回選定** 2019年(令和元年) 9月 28か所を選定・公表
募集期間: 2019年(平成31年)2月~2019年(令和元年)5月
応募件数: 135件
- 第2回選定** 2021年(令和3年) 6月 26か所を選定・公表
募集期間: 2020年(令和2年)9月~2020年(令和2年)12月
応募件数: 259件
- 第3回選定** 2022年(令和4年)11月 26か所を選定・公表
募集期間: 2022年(令和4年)1月~2022年(令和4年)5月
応募件数: 209件
- 第4回選定** 2024年(令和6年) 3月 20か所を選定・公表
募集期間: 2023年(令和5年)5月~2023年(令和5年)9月
応募件数: 371件 ※第1回~第3回で選定に至らなかったスポット(44件)を含む

ビュースポットおおさか




ビュースポットおおさか ロゴマーク
《 2024.1作成・公表 》



ビュースポットおおさか 現地銘板
《 2024.4~順次、設置 》

“ビュースポットおおさか”のプロモーション ポスター・パンフレット

募集ポスター



第1回



第2回



第3回




第4回


ビュースポット紹介パンフレット



第1回



第2回




第3回

プロモーションポスター



©2014 大阪府もずやん

プロモーション用フライヤー





ビュースポットおおさか公式ガイドブック
令和6年3月 発行

—編集・発行—

大阪府都市整備部住宅建築局建築環境課住環境推進グループ

大阪市住之江区南港北1-14-16 咲洲庁舎（さきしまコスモタワー）27階

TEL 06-6210-9718



OSAKA, KANSAI, JAPAN
EXPO2025



©Expo2025