

[参考] 要措置区域等に指定を受ける範囲の平面図

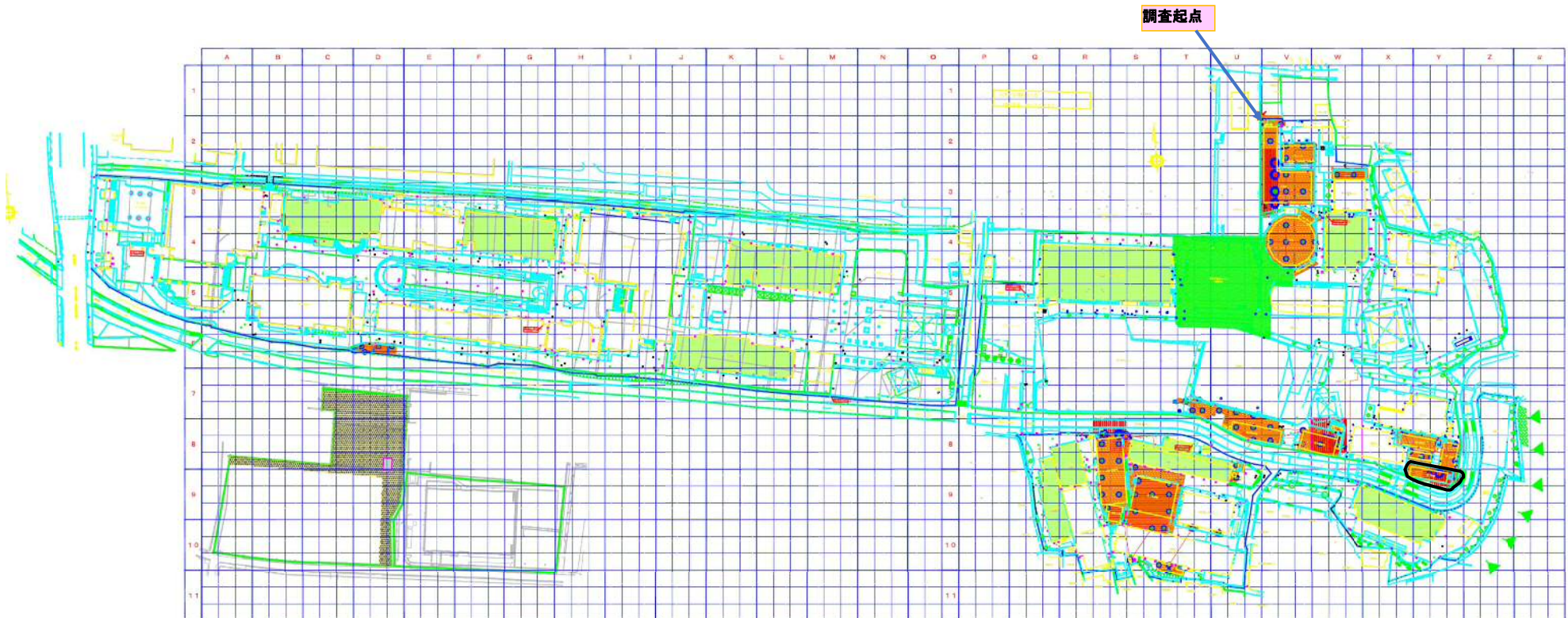
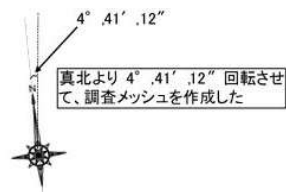

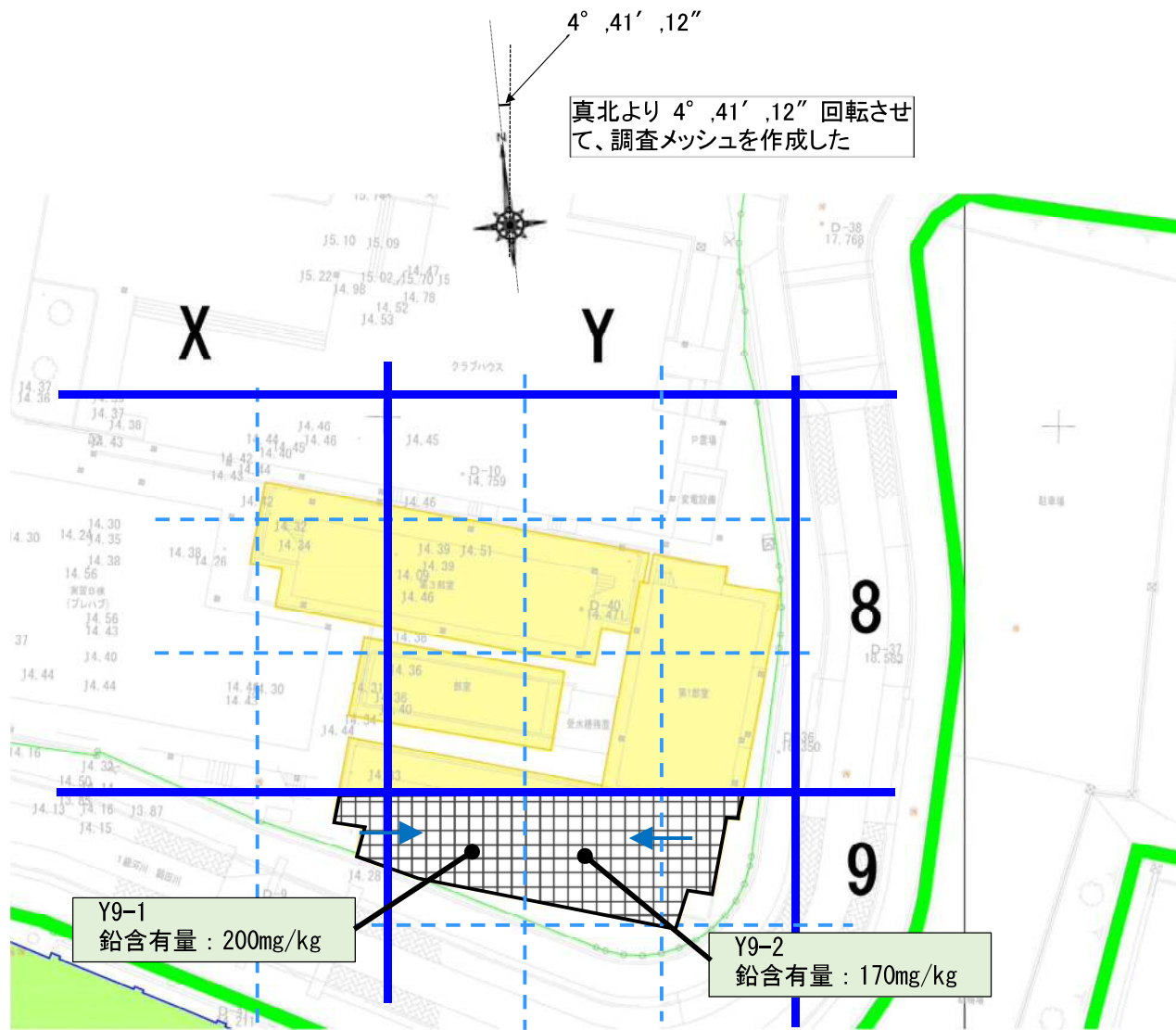


図 全体平面図

 : 鉛土壌含有量基準不適合区画が存在する範囲(次頁参照)



凡例

1	2	3
4	5	6
7	8	9



: 区画の統合

: 土壌含有量基準不適合区画(鉛及びその化合物)

図 平面図-2

30m格子内の単位区画の番号付け

表 土壌含有量分析結果(個別分析) (mg/kg)

項目	試料名	Y9-1	Y9-2	土壌含有量基準
鉛及びその化合物		200	170	150mg/kg 以下

: 土壌含有量基準不適合

基準不適合区画面積 : 193.82m<sup>2</sup>

調査深度 : GL~GL-0.5m

土壌含有量値 : 170mg/kg~200mg/kg (土壌含有量基準値 150mg/kg)

地番 : 大阪府大東市中垣内三丁目 1194 番 1 及び 1195 番 1 の各一部