

# 大阪湾 魅力ウォークマップ

大阪湾の魅力スポットをぶらり発見！



大阪府

海ごみが海の生き物を傷つけます

プラスチックごみから海を守るう！

**わたしたちにできること**

マイバッグを利用するなど、使い捨ての習慣を見直しましょう！  
プラスチックごみのポイ捨ては絶対にやめましょう！  
河川や海岸等の清掃活動に積極的に参加してみましょう！

12 持続可能な消費生活  
14 海の豊かさを守ろう  
SUSTAINABLE DEVELOPMENT GOALS  
大阪府ではSDGsの推進を図り、SDGs先進都市をめざします



# 大阪湾の魅力スポットを ぶらり発見!

大阪湾の沿岸には、水や生き物と触れ合ったり、景色を眺めたり、グルメやマリンスポーツを楽しむことができる魅力的なスポットが数多くあります。

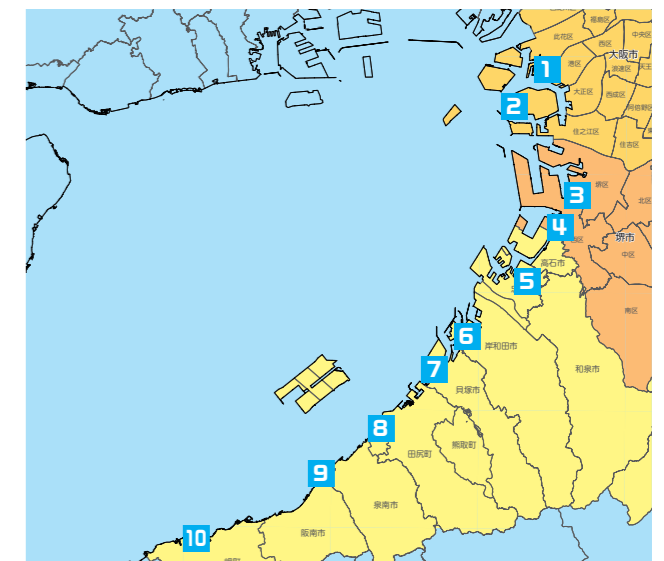
大阪府では、一人でも多くの方に大阪湾を訪れていただき、愛着や魅力を感じていただくため、魅力スポットを巡るウォーキングマップを作成しました。

大阪湾の魅力を体感、発見していただき、未来に引き継ぐためにわたしたちができることについて、少しでも考えていただければ幸いです。また、本マップに掲載したコースで発見したこと、感動したことについて、ハッシュタグ「#大阪湾ウォーク」を付けてご自身のSNSに投稿してください!

1 天保山コース	1
2 咲洲コース	3
3 堺旧港コース	5
4 浜寺・堺コース	7
5 泉大津コース	9
6 岸和田コース	11
7 貝塚コース	13
8 りんくうコース	15
9 泉南・阪南コース	17
10 岬コース	19

## コラム COLUMN

① 海洋プラスチックごみ問題 ~その1~	3
② 海洋プラスチックごみ問題 ~その2~	5
③ 海洋プラスチックごみ問題 ~その3~	7
④ 環境改善モデル事業	9
⑤ チリメンモンスターとは?	11
⑥ 干潟の役割について	13
⑦ 大阪府に残る自然海岸	19



1 天保山コース	約3km	6 岸和田コース	約4km
2 咲洲コース	約5km	7 貝塚コース	約9km
3 堺旧港コース	約6km	8 りんくうコース	約5km
4 浜寺・堺コース	約10km	9 泉南・阪南コース	A:約5km/B:約6km
5 泉大津コース	約8km	10 岬コース	約9km

## 本マップを活用するにあたって

各施設の営業日、時間、入場料金等は、直接お問い合わせください。コース内には、一部足元の悪い箇所もありますので、各自十分に安全への配慮をお願いします。

## ○マップ中のアイコン



## ○マップ中のスポットの区別

- ① コース中のおすすめスポット
- (A) コース外のおすすめスポット



# 1 天保山

桜島から天保山まで渡船で渡り、大観覧車や海遊館などのにぎわいを楽しみながら、大阪港のベイエリアを巡るコースです。

コース全行程 約3km 桜島駅→①天保山渡船場(桜島側)→②天保山渡船場(築港側)→③天保山公園→④大観覧車→⑤サンタマリアのりば→⑥海遊館→⑦中央突堤(ダイヤモンドポイント)→大阪港駅

## ⑤ サンタマリアのりば




サンタマリアは、大阪港を周遊する観光クルーズ船。天保山ハーバービレッジ・海遊館西はとばから出港し、大阪港内を周遊します。

## ⑥ 海遊館



海遊館は世界最大級の水族館。大きなジンベエザメたちが悠々と泳ぐ巨大な水槽や、自然を体感するエリアなどで、たくさんの感動に出会えます。

## ⑦ 中央突堤(ダイヤモンドポイント)



大阪港で夕陽が一番美しいと言われているスポット。春や夏は工業地帯へ日が沈み、冬の11月と2月には真正面の海に日が沈みます。

## ⑧ 港大橋



海面からの高さは51mあり、6万トン級のコンテナ船が自由に橋の下を航行しています。

港大橋が眺められるポイント

## 船で移動!



## ① 天保山渡船場(桜島側)



天保山と桜島を結ぶ、運賃無料の船です。平日昼間でも1時間に最低2往復、時間帯によっては4往復しています。

## ② 天保山渡船場(築港側)

## ③ 天保山公園



標高4.5mの「日本で2番目に低い山」として有名な「天保山」がある公園。桜や松がきれいな公園として整備され、隠れたスポットとなっています。

## ④ 大観覧車



世界最大級、112.5mの高さを誇る「大」観覧車は、1周約20分の空中散歩が楽しめます。また、夜にはダイナミックな「光のアート」が楽しめます。

## ⑨ 天保山大橋



海面からの高さは45m、主塔の高さは152mの日本有数の斜張橋\*。保守点検などのため、主塔にエレベータが設置されている世界的にも珍しい橋です。

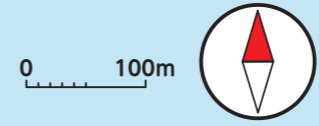
\*斜張橋：主塔から斜めに張ったケーブルで橋げたを吊った橋。



# 2 咲洲

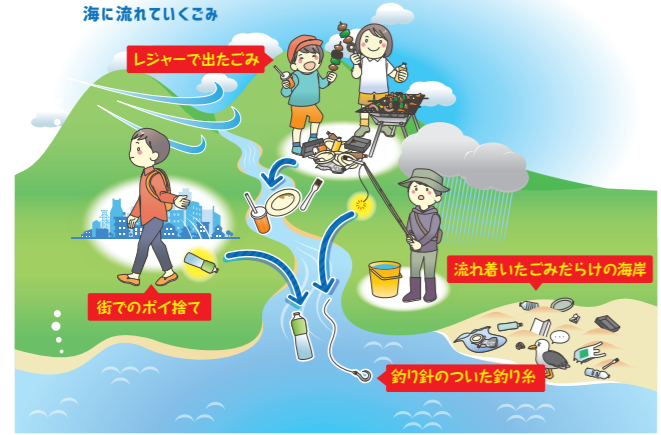
整備された美しい都市景観や魅力的な施設群を楽しみながら、コスモスクエアからトレードセンターまでの臨海部を巡るコースです。

コース全行程 約5km  
 コスモスクエア駅→①シーサイドコスモ→②野鳥園臨港緑地 (旧: 南港野鳥園)  
 →③咲洲キャナル→④インテックス大阪→⑤大阪府咲洲庁舎 (さきしまコスモタワー)→⑥アジア太平洋トレードセンター (ATC)  
 →⑦大阪南港コスモフェリーターミナル→トレードセンター前駅



## コラム ◆ 海洋プラスチックごみ問題 ~その1~

プラスチックは、安価で使いやすいことから、現在では私たちの生活に欠かすことのできない素材となっています。その一方、街で不用意に捨てられるプラスチックなどが、川から海に流され、海洋環境や生物に深刻なダメージを与えていることが、近年、地球規模での問題となっています。



## A なにわの海の時空館跡



大阪湾に浮かぶ巨大な半球は、大阪市の海洋歴史博物館跡です (現在は閉館)。

## 1 シーサイドコスモ



なにわの海の時空館 (現在は閉館) からコスモスクエア駅方面に続く約2kmの海辺の遊歩道。風が通り抜け、とても心地よい憩いの場です。大阪湾や明石海峡が見え、海に沈む夕日は必見です。

## 2 野鳥園臨港緑地 (旧: 南港野鳥園)




人工干潟と緑地で構成され、シギやチドリ、ガン、カモが飛来する野鳥の楽園です。

## 3 咲洲キャナル



東西にゆるやかなカーブを描く全長1.3kmの親水空間。海水を取り入れた人工運河で地域の憩いの場として整備されました。

## 4 インテックス大阪



西日本最大の国際展示場。2019年にG20サミット首脳会議が開催され、海洋プラスチックごみ問題をはじめ、様々な課題について議論されました。

## 5 大阪府咲洲庁舎 (さきしまコスモタワー)



大阪ベイエリアのランドマーク。地上252m、360度ささぎるもののない壮大なパノラマ展望スペースからは大阪湾が一望できます。

## 7 大阪南港コスモフェリーターミナル



大阪と西日本各地を結ぶ大型フェリーが就航。年明けには、大阪市消防出初式が行われ、一斉放水等が観覧できます。

## 6 アジア太平洋トレードセンター (ATC)



背景がすぐ海という抜群のロケーションでショッピングや食事が楽しめます。大阪湾に面した全長450mの「ウミエール広場」では、さまざまなイベントを開催しています。



# 3 堺旧港


臨海工業地帯の中に昔の貿易港の面影を残した、ロマン薫る堺の親水プロムナードを巡るコースです。

コース全行程 約6km 堺駅→①戎公園(ザビエル公園)→②堅川水門→③龍女神像→④旧堺燈台→⑤大浜公園→⑥南蛮人像→堺駅

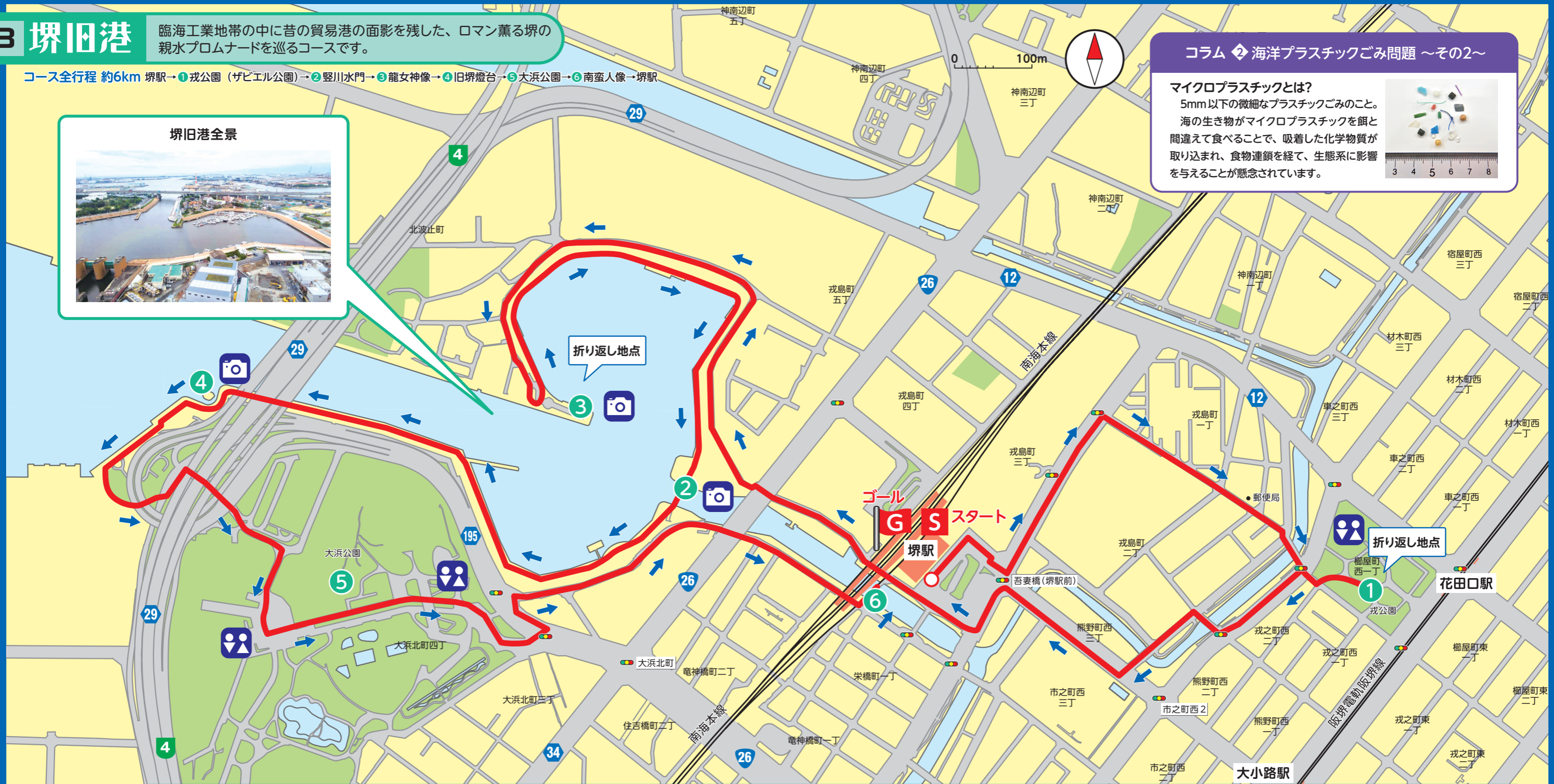
## コラム ◆ 海洋プラスチックごみ問題 ~その2~

### マイクロプラスチックとは?

5mm以下の微細なプラスチックごみのこと。海の生き物がマイクロプラスチックを餌と間違えて食べることで、吸着した化学物質が取り込まれ、食物連鎖を経て、生態系に影響を与えることが懸念されています。



堺旧港全景



### ① 戎公園(ザビエル公園)



1550年に堺に来たイエズス会宣教師フランシスコ・ザビエルを手厚くもてなした、豪商日比屋了慶の屋敷跡につくられた公園。来航400年を記念して「ザビエル公園」と命名されました。

### ② 堅川水門



「堅川」と「堺旧港」を隔てる水門。津波・高潮等の自然災害発生時に稼働します。ちょんまげ姿で海に向かって手を挙げる貿易商人の銅像があり、対岸では「龍女神像」がこちらを向いています。

### ③ 龍女神像



自由の女神のようにも、観音様のようにも見え、西洋と東洋が織り交ぜになった女神像。船の安全や堺のまちのこを見守っています。

### ④ 旧堺燈台



堺旧港南波止場に明治10年に築造された、高さ11.3mの六角錐形の旧灯台。現地に現存する日本最古の木造洋式灯台として、国の史跡に指定されています。

### ⑤ 大浜公園



明治12年に開園した、堺市営で最も古い公園。屋外プール、テニスコートなどがあり、スポーツ・レクリエーションの場として利用されています。

### ⑥ 南蛮人像



南海堺駅の南側にある歩道橋「南蛮橋」の中央部に立つ等身大の南蛮人のモニュメント。16世紀ごろに南蛮貿易、南蛮文化が栄えた堺の歴史的背景にちなんで設置されました。



# 4 浜寺・堺

万葉集で白砂青松の地として詠われた浜寺公園から、かつて大名や商人たちでにぎわった紀州街道を巡るコースです。

コース全行程 約10km

浜寺公園駅→① 浜寺公園旧駅舎→② 浜寺公園→③ さかい利品の杜→④ 堺市漁連とれとれ市→⑤ 湊潮湯→湊駅

## コラム ◆ 海洋プラスチックごみ問題 ～その3～

海ごみをなくすために、私たちができること

- 使い捨てプラスチック製品を使わないようにしましょう  
マイバッグなど、繰り返し使用できるものを選びましょう。また、レジ袋やストロー等、必要でないものは断りましょう。
- プラスチックのポイ捨ては絶対にやめましょう  
屋外で出たごみは必ず持ち帰り、お住まいの市町村のルールに従って適切にリサイクル・ごみ出しをしましょう。
- 地域の清掃活動に参加してみましょう  
大阪府内では、河川や海岸等でさまざまな清掃活動が実施されています。積極的に参加してみましょう。

### A 浜寺水路



浜寺公園沿いの水路では、様々なボートが行き交う様子を楽しめます。ここから見える工場地帯の夜景は、人気のフォトスポットです。

### 臨海の丘公園



### 石津太神社



### 船待神社




### ① 浜寺公園旧駅舎



明治40年に建築され、平成10年に国の登録有形文化財に登録された駅舎。本格的な洋風デザインの美しい建築物です。

### ② 浜寺公園



明治6年(1873年)に造られた日本最古の公園の一つ。美しい松林は「名松100選」にも選ばれ、白砂青松の面影を残す緑豊かな公園です。

### ③ さかい利品の杜



堺で生まれた茶の湯の大成者「千利休」と、日本近代文学を切り拓いた歌人「与謝野晶子」の生涯や人物像などを通じて、堺の歴史・文化の魅力を発信する文化観光施設。

### ④ 堺市漁連とれとれ市



新鮮な魚介類の販売やバーベキュー、たこ飯、海鮮丼、いかの姿焼き、あゆの塩焼き、たこ焼き、おでんなど屋台がたくさんあり、家族そろって楽しめます。

### ⑤ 湊潮湯



関西唯一の海水のお風呂屋さん。



# 5 泉大津

緑豊かな公園や遊歩道を歩きながら、海辺の景色も楽しめる、織物のまち泉大津を巡るコースです。

コース全行程 約8km

泉大津駅 → ①小松緑道 → ②泉大津大橋 → ③泉大津旧港（きららタウン泉大津） → ④なぎさ公園 → 泉大津駅



## ① 小松緑道



元市民会館と泉大津大橋を結ぶ約1kmの自転車・歩行者専用道路。5月にはツツジの名所としても知られています。

## ② 泉大津大橋



小松ふ頭と助松ふ頭を結ぶアーチ型の橋。泉北港のシンボルとして市民に親しまれています。

## ③ 泉大津旧港（きららタウン泉大津）



再開発され、平成8年に誕生した新しいみなとまち。その中核施設のきららセンタービルから水上警察までの水辺は、絶好の夕陽スポットです。


## ④ なぎさ公園



旧大津港に面した公園。四季を通じて様々な魚が釣れる釣りの名所としても知られています。

### コラム ④ 環境改善モデル事業

大阪湾の沿岸部は、海水が滞留することにより水質が悪化しやすく、また、魚類などの生物の生息に適した場が少ないなどの課題があります。大阪府では、沿岸部が抱えるこれらの課題を解消するため、令和元年度より、事業者等への公募により、実証実験を実施しています。



令和元年度に整備した環境改善モデル事業（左：浜寺公園、右：泉大津旧港）

### A テクスピア大阪




1階織物館（おりあむかん）には泉大津の地場産業である質の高い毛布や繊維製品を紹介、販売する特産品直売所があります。



# 6 岸和田

岸和田城や紀州街道の風情を楽しみながら、だんじりで有名な岸和田の街並みや旧港を巡るコースです。

コース全行程 約4km 岸和田駅→①岸和田旧港→②きしわだ自然資料館→③岸和田城→岸和田駅(南口)



0 100m

## ① 岸和田旧港



旧港周辺は、商業施設や浪切ホールなど人の集まる拠点となっており、レンガ調の通路やウッドデッキ、緑地が整備され、憩いの場として賑わっています。

## ② きしわだ自然資料館



岸和田を中心とした泉州地域の自然に関する資料館。干潟の観察会などを行っています。「チリメンモンスターを探そうワークショップ」はここが発祥で、子どもたちに大人気です。  
※コラム5参照

## ③ 岸和田城



楠木正成の一族・和田高家が築き、羽柴秀吉の伯父・小出秀政が大改修を行った城。本丸にある「八陣の庭」は、国の名勝に指定されており、天守閣の最上階からその全容を眺望することができます。

## まちづくりの館



城下町の風情を残す、岸和田城周辺の歴史や見所の案内所。お茶の無料サービスがあり、休憩もできます。

## 岸和田だんじり会館



現存する最古の「岸和田型だんじり」や岸和田各町の法被(はっぴ)などが展示され、「岸和田だんじり祭」の全てが紹介されています。

## B 「地蔵浜みなとマルシェ」と周辺施設



泉州・岸和田ならではの農産物・特産品や朝獲れビチビチ大阪産鮮魚を漁港直送で販売。ステージイベントなどさまざまな企画も催されています(マルシェは毎週日曜日に開催)。

もっと港を楽しみたい方はこちら!  
「地蔵浜みなとマルシェ」と周辺施設まで約500mです。

## A いかりモニュメント



## アクアパーク



## コラム チリメンモンスターとは?

ちりめんじゃこに混じった魚の子どもやタコ、イカ、エビ、カニなどの小さな生物のことをいいます。チリメンモンスターを探すことで、海の生物の多様性や環境保全の大切さにあらためて気付くことができます。ぜひ一度、探してみてください!



イカ

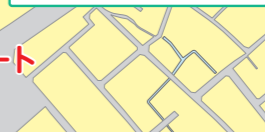


メガロパ(カニの子ども)

## 岸和田駅前通商店街



## 岸和田駅前観光案内所





# 7 貝塚

白い砂浜、緑の松林と青い海とのコントラストの美しさや、干潟の生き物観察を楽しみながら、二色の浜公園周辺を巡るコースです。

コース全行程 約9km

二色浜駅 → ①二色の浜公園 → ②二色の浜海水浴場 → ③近木川河口 → ④近木川汽水ワンド → ⑤市民の森 → ⑥自然遊学館 → ⑦二色の浜公園海浜緑地 → 貝塚駅



0 100m

## ① 二色の浜公園



白い砂浜と緑の松林、そして青い海の良いコントラストが楽しめる公園。海の方には関西国際空港に離着陸する飛行機も見ることができます。

## ② 二色の浜海水浴場



帆船マストがシンボルの公園。春には潮干狩りが楽しめ、夏には多くの海水浴客でにぎわっています。

## ③ 近木川河口



干潮時に干潟となり、貝類、カニ、ゴカイやそれらを食ってきた鳥類など多様な生き物が観察できます。  
※コラム6参照

## ④ 近木川汽水ワンド\*



近木川河口の干潟環境の再生のため整備されたワンド。干潮時にできる干潟では珍しい生き物を間近で観察できます。

\*汽水ワンド：さまざまな動植物の息の場となる淡水と海水が入り混じった川沿いの水たまり

## コラム ⑥ 干潟の役割について

干潟とは、満潮時に水没し、干潮時に姿を現す平らな砂泥地のことです。干潟には、陸から河川を通じて有機物や栄養塩が、海からは生物のえさとなるプランクトンが供給されることから、多様な生物が生息し、潮干狩りの場としても親しまれています。

また、生物によって有機物等が分解されたり、潮の干満によって海水に大量の酸素が供給されたりすることから、水質を浄化する重要な役割を担っています。

大阪府では、堺2区(堺市)や阪南2区(岸和田市)に人工的に干潟を造成し、自然を再生する取り組みを行っています。

## ⑤ 市民の森



トンボ、バッタ、セミなどの生き物が観察できる森。一角には自然生態園「トンボの池」、貝塚の貝をイメージした野外ステージ「シェルシアター」があります。

## ⑥ 自然遊学館



二色の浜から和泉葛城山までの貝塚市の自然や生き物とふれあえる博物館。地曳網や稚魚放流等の行事も行っていきます。

## ⑦ 二色の浜公園 海浜緑地



バーベキューや水上バイクなども楽しめるレジャースポット。関西国際空港の連絡橋や、その向こうに沈むきれいな夕陽を眺めることができます。



# 8 りんくう

白い大理石の玉石が美しいビーチや、空港を離発着する飛行機の景色を楽しみながら、りんくうタウンを巡るコースです。

コース全行程 約5km

吉見ノ里駅 → ① 田尻漁港 (日曜朝市) → ② りんくうマーブルビーチ → ③ りんくう公園 → りんくうタウン駅

0 100m




**A 田尻スカイブリッジ**



景観の美しい斜張橋\*。橋に整備された遊歩道からは、飛行機が関西国際空港を離発着する様子が見渡せます。\*主塔から斜めに張ったケーブルで橋げたを吊った橋。

**B 関西国際空港連絡橋**



りんくうタウンと関西国際空港島を結ぶ、長さ 3,750m の橋。上に道路、下に鉄道が走る2階建て構造になっています。

**LoveRinkuu (モニュメント)**



**C 泉佐野漁協青空市場**



底びき網でとれた新鮮な魚介類がセリの直後から店頭並びはじめます。シタビラメやガザミなど泉州特産の魚がいっぱいです。


**春日神社**



**泉州玉葱栽培の祖碑**




**① 田尻漁港 (日曜朝市)**




新鮮な魚や野菜、日用品などを販売。アナゴの天ぷらやタコ飯、泉州名物のガッチョの唐揚げなど地元グルメも楽しめます。

**② りんくうマーブルビーチ**



青い空と白い大理石の玉石のコントラストが美しいビーチ。関西国際空港から飛び立つ飛行機が眺められます。

**③ りんくう公園**



公園内にある「太鼓橋」からは大阪湾を一望。関西国際空港や離発着する飛行機、園内の中心に造られた「四季の泉」を背景に、沈む夕日を眺めることができます。



# 9 泉南・阪南 A

漁港の朝市のにぎわいや地元野菜の買い物を楽しみながら、岡田浦周辺の海辺を巡るコースです。

コース全行程 約5km 岡田浦駅 → ① 海浜植物(ハマヒルガオ)群生地 → ② 岡田漁港 → ③ 泉南マーブルビーチ → ④ サザンぴあ → ⑤ りんくう南浜公園 → 岡田浦駅

## ① 海浜植物(ハマヒルガオ)群生地



櫻井川河口から約 150m 南へ下った砂浜一面にうすピンクの可憐な花が咲き乱れます。通常、5月中旬から下旬が見頃です。

## ② 岡田漁港



地引き網体験や、獲れた魚を水槽に泳がせるふれあい体験などを通して、大阪湾にいるたくさんの魚を知ることができます。また、セリの開催日は見学も可能です。

## ③ 泉南 マーブルビーチ



白い大理石を敷き詰めたビーチで「恋人の聖地」に認定されており、大きなハート型のモニュメントがフォトスポットとして人気を集めています。また、隣接するタライサザンビーチとともに「日本の夕陽百選」にも選ばれています。

## ④ サザンぴあ



マーブルビーチに隣接するショップで、地元泉州の新鮮野菜や果物、魚、特産品が売られています。飲食コーナーもあり、新鮮な海鮮丼などが人気です。

## ⑤ りんくう南浜公園



# 9 泉南・阪南 B

関西国際空港が一望できる海沿いの遊歩道や、干潟の自然を楽しみながら、西鳥取漁港から男里川河口までの海辺を歩くコースです。

コース全行程 約6km 鳥取ノ荘駅 → ① 西鳥取漁港 → ② 清水弘法大師 → ③ えびの浜 → ④ シーサイド遊歩道 → ⑤ 男里干潟 → 樽井駅



西鳥取小学校のウォールペインティング

## ① 西鳥取漁港



冬季には、漁協直営のカキ小屋が土日限定でオープンし、地元の海で養殖された ぷりっぷりの焼きガキなどが人気です。

## ② 清水弘法大師



「海岸で清水が湧き出る」という不思議な湧き水がある清水大師。

## ③ えびの浜



秋祭りのときには、波太神社からえびの浜まで神輿が曳行されます。神輿を清めるために、海の中に入る風景が勇壮です。

## ④ シーサイド遊歩道



防波堤の海側にある遊歩道。大阪湾や関西国際空港が一望でき、夕陽スポットになっています。

## ⑤ 男里干潟(干潮時)



大阪湾に残る数少ない干潟の一つ。カニ類や水鳥など、この干潟にしか生息しない珍しい生物や植物がたくさん観察できます。

## 天神の森



神武天皇東遷ゆかりの男神社の元宮があり、浜の宮とも呼ばれています。江戸時代に防風林として植えられた松林を中心に緑が広がり、樹間をぬける風が心地よい散策スポットです。

## A タライサザンビーチ



ヤシの木が美しい人工ビーチで、夏は海水浴も楽しめます。数年ごとにウミガメの産卵・ふ化が確認されています。

## B 茅渚(ちぬ)神社



社名にちなみ、チヌ(黒鯛)愛好家が供養と釣りの安全を祈願し全国から訪れる神社。「勝負・試験におチヌ」と受験生にも人気です。チヌをモチーフにしたおみくじやお守りは必見です。





漁港や自然の状態に残されている貴重な海岸、広大な砂浜などの景観を楽しみながら、深日漁港から箱作までの海辺を歩くコースです。

コース全行程 約9km 深日町駅→①深日漁港魚市場→②長松自然海浜→③大阪府立青少年海洋センター→④淡輪ときめきビーチ→⑤せんなん里海公園→⑥箱作海水浴場(ぴちぴちビーチ)→箱作駅



**コラム** ◆ 大阪府に残る自然海岸

大阪府の海岸総延長 237.7km のうち、自然の状態に残されている海岸は、全体のわずか 0.8%にすぎません。大阪府は、大阪府自然海浜保全地区条例に基づき、岬町の長松、小島の2地区の海辺を自然海浜保全地区に指定し、その保全、適正な利用や環境整備に取り組んでいます。

**① 深日漁港魚市場**

深日漁港で水揚げされ、セリ落とされたばかりの新鮮な魚介類が漁協前で販売されます(出漁のある日のみ。)

**④ 淡輪ときめきビーチ**

広々とした白い砂浜と水がきれいなビーチ。春には潮干狩りが楽しめ、夏には多くの海水浴客でにぎわいます。

**② 長松自然海浜**

大阪府にわずかしかない自然の状態に残されている貴重な海岸。磯遊びや釣り人で賑わい、関西国際空港、淡路島から明石海峡大橋、神戸の街並みが一望できます。また「日本の夕陽百選」に選ばれています。※コラム7参照

**⑤ せんなん里海公園**

国内唯一の常設ビーチバレー競技場や、たこをモチーフにしたすべり台などの遊具があり、幅広い年齢層が楽しく過ごせる公園。「さとうみ磯浜」や「しおさい楽習館」で海辺の生き物とふれあうことができます。

**③ 大阪府立青少年海洋センター**

合宿やセミナーなど、様々な活動に利用できるレクリエーション施設です。

**⑥ 箱作海水浴場(ぴちぴちビーチ)**

青い海と豊かな緑に恵まれた白い砂浜で、春は潮干狩り、夏は海水浴が楽しめます。