

### 警戒区域と避難指示区域の概念図

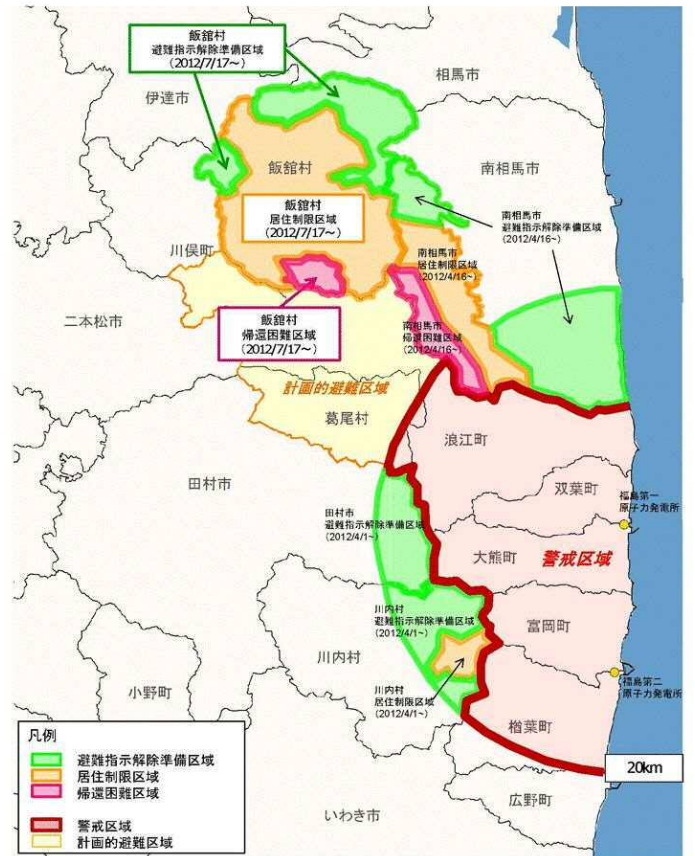
(平成24年4月1日以降) ※南相馬市は4月16日



1

### 警戒区域と避難指示区域の概念図

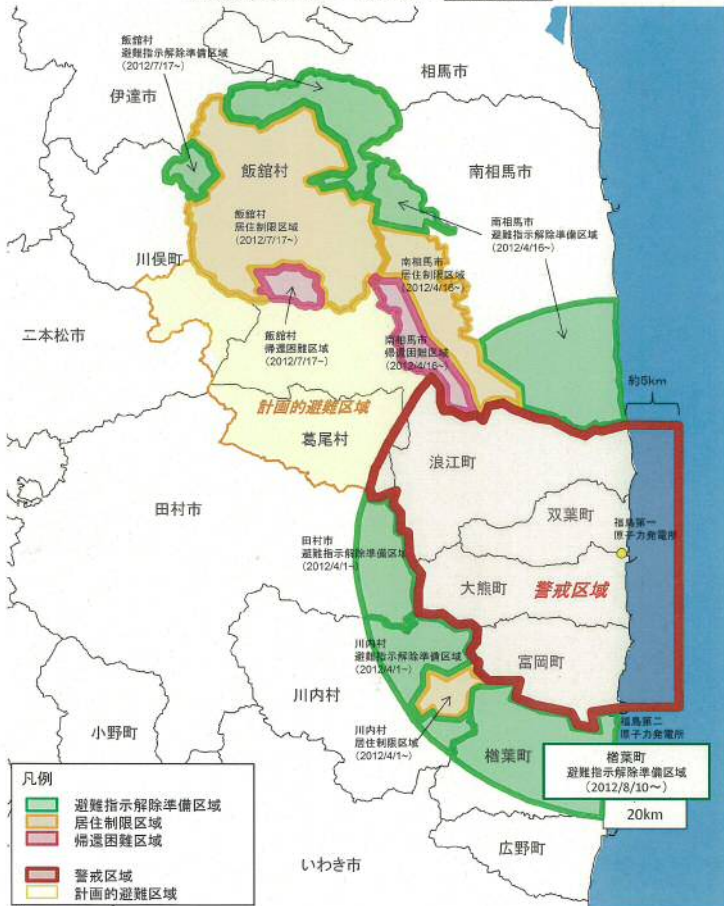
○平成24年7月17日～ ○飯館村 区域見直し後 (平成24年7月17日現在)



2

### 警戒区域と避難指示区域の概念図

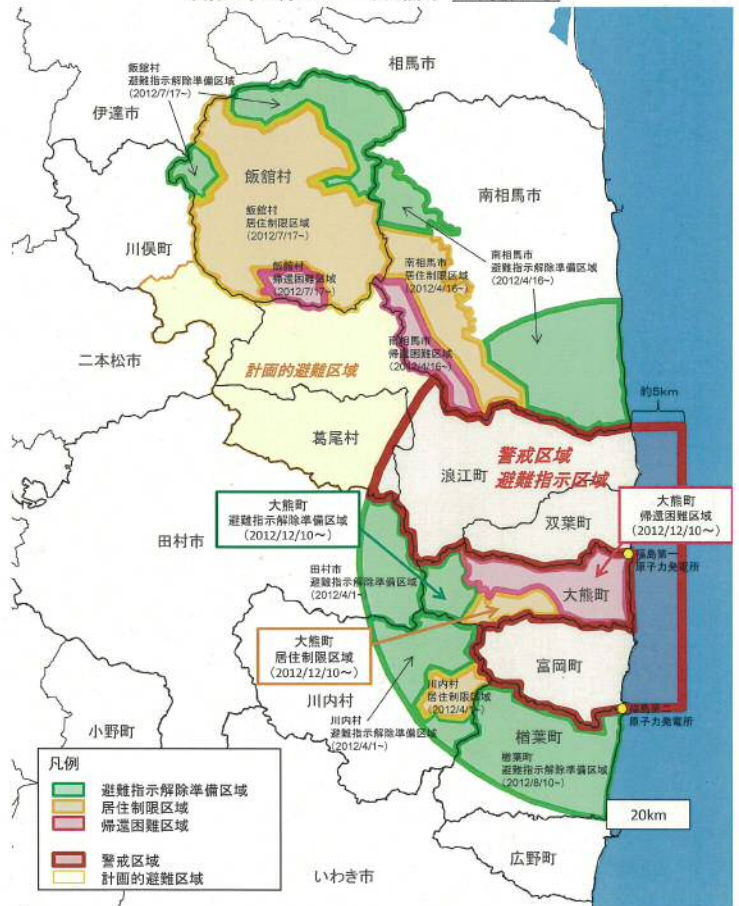
平成24年8月10日～ ○楢葉町 区域見直し後



3

### 警戒区域と避難指示区域の概念図

平成24年12月10日～ ○大熊町 区域見直し後



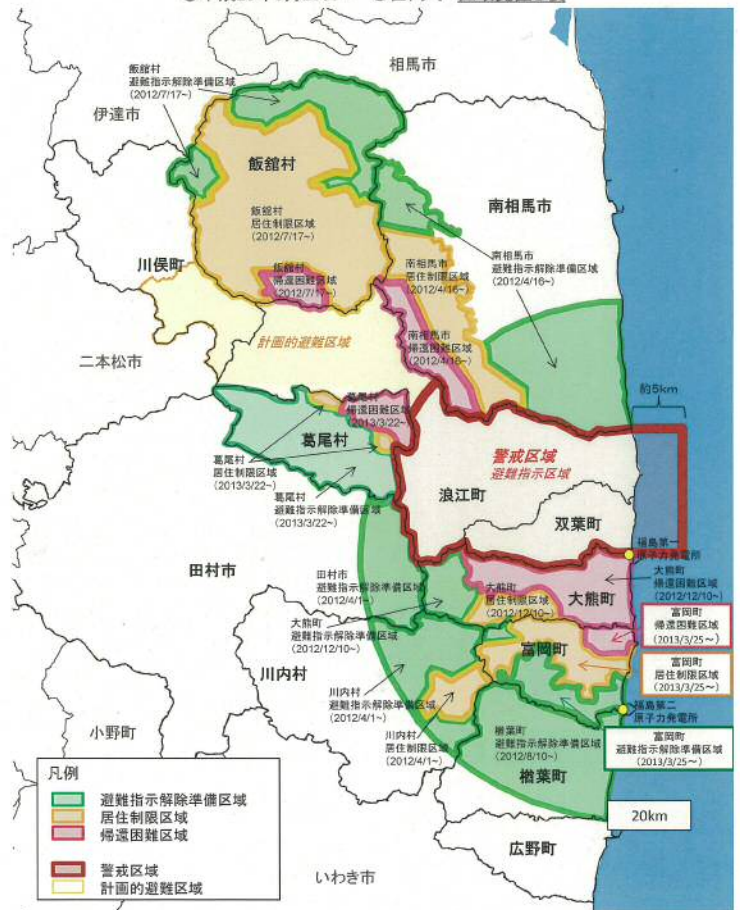
4

### 警戒区域と避難指示区域の概念図 ○平成25年3月22日～ ○葛尾村 区域見直し後



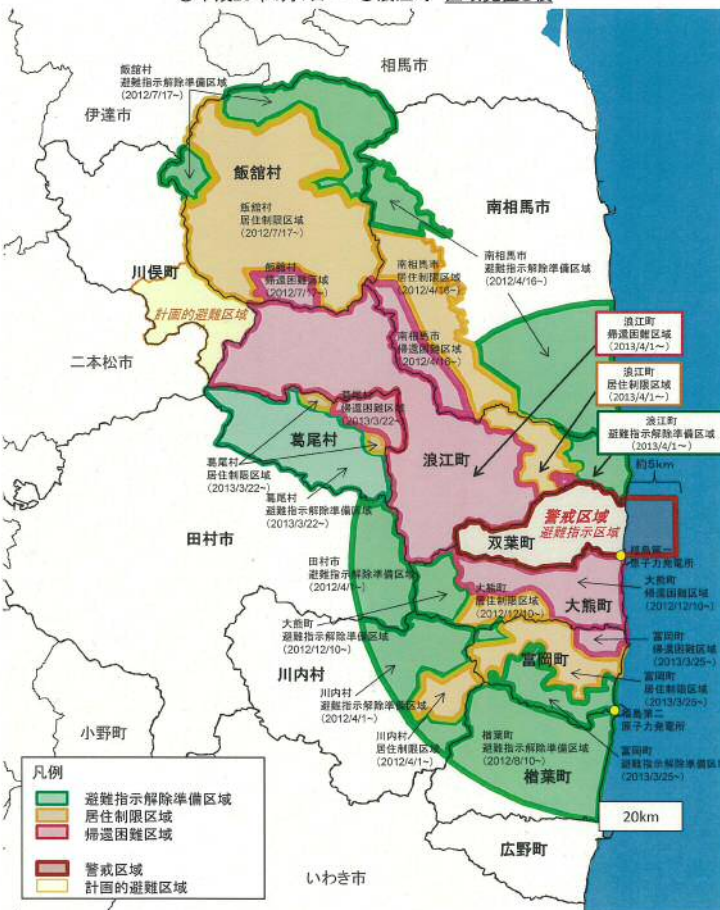
5

### 警戒区域と避難指示区域の概念図 ○平成25年3月25日～ ○双葉町 区域見直し後



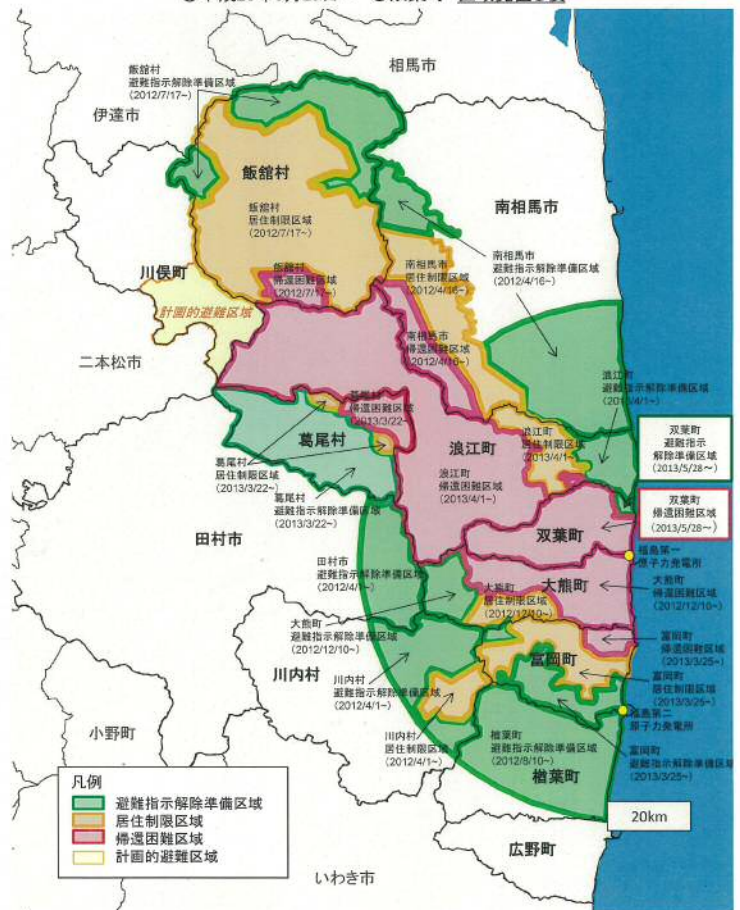
6

### 警戒区域と避難指示区域の概念図 ○平成25年4月1日～ ○浪江町 区域見直し後



7

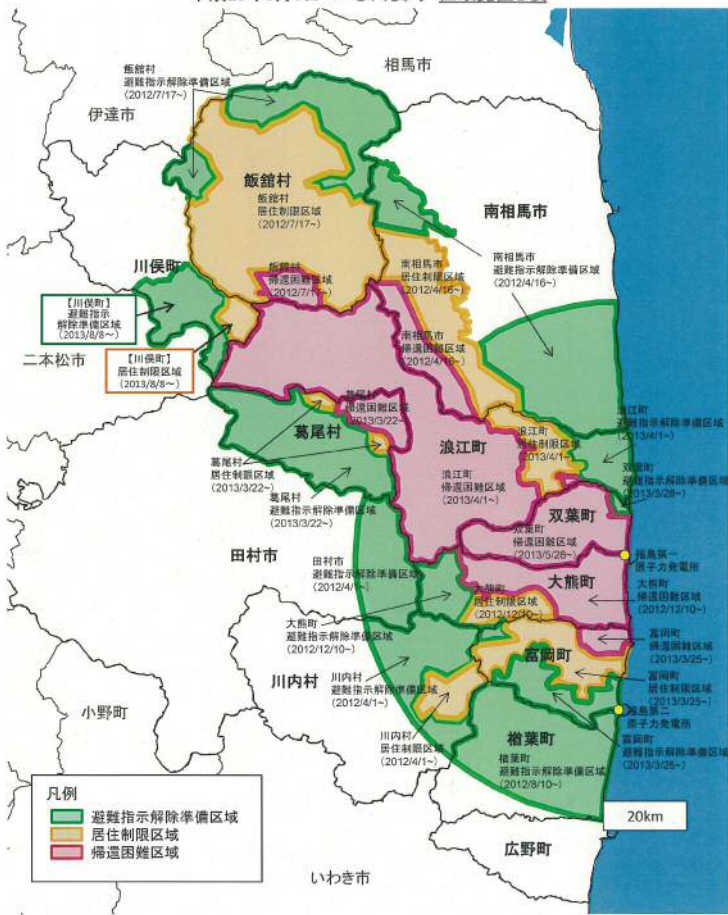
### 避難指示区域の概念図 ○平成25年5月28日～ ○双葉町 区域見直し後



8

### 避難指示区域の概念図

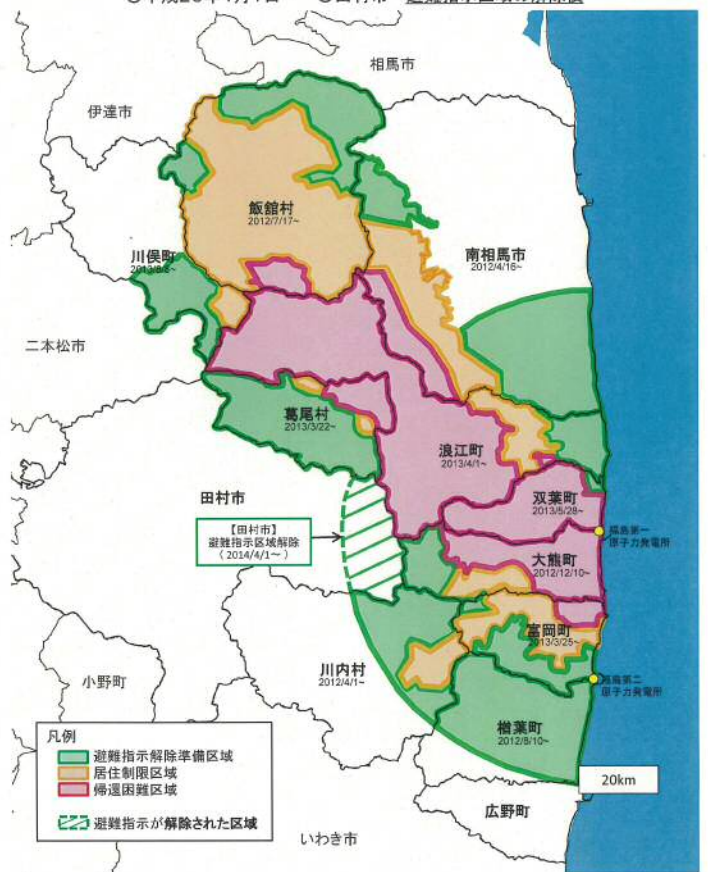
平成25年8月8日～ ○川俣町 区域見直し後



9

### 避難指示区域の概念図

○平成26年4月1日～ ○田村市 避難指示区域の解除後



10