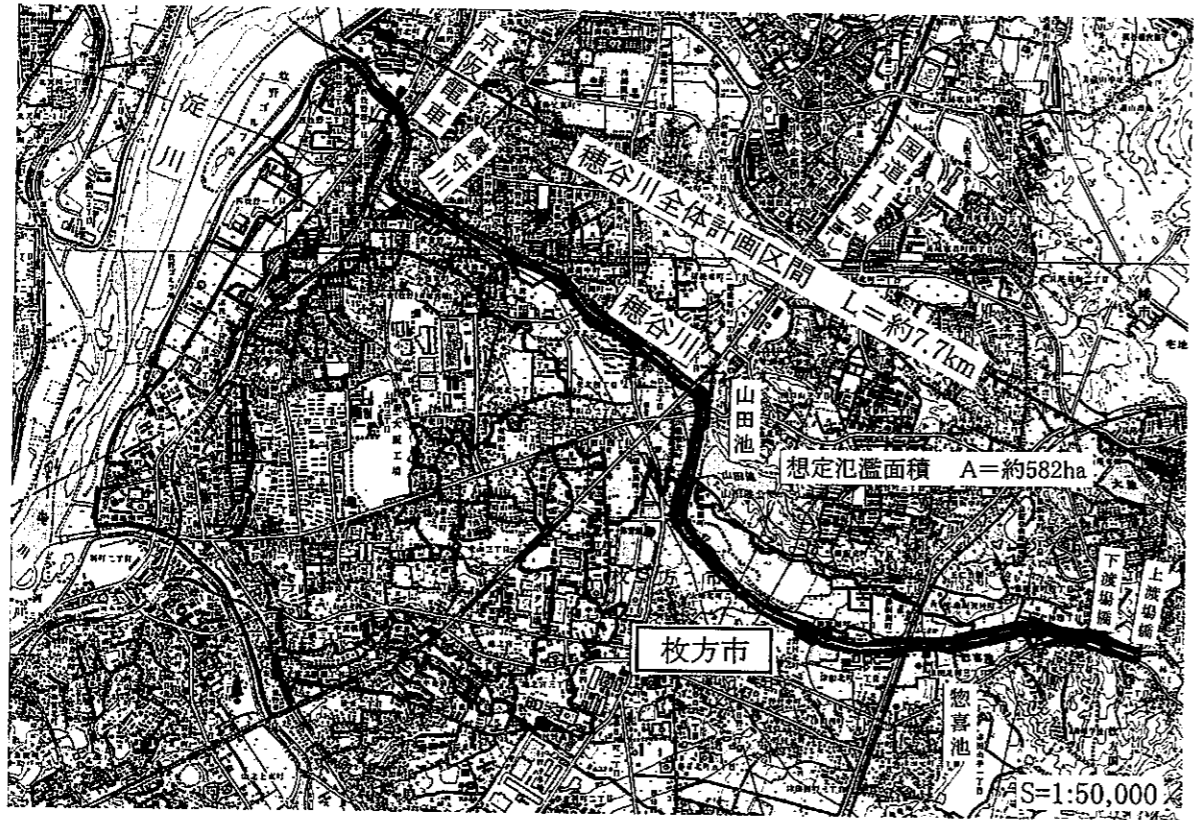


# 穂谷川改修事業

進捗状況

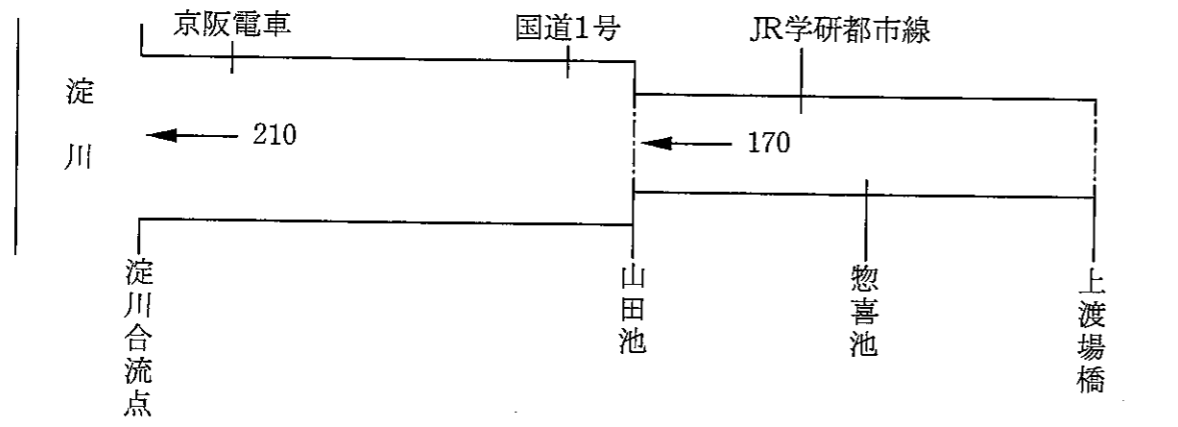
用地	工事
56%	96%



凡 例

——	H14年度迄改修済区間
——	未改修区間
——	想定氾濫区域(1/100確率)

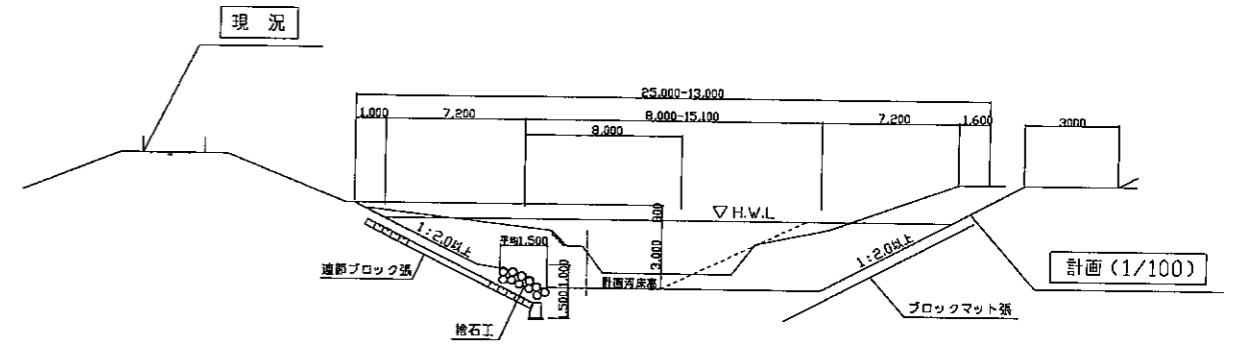
流量配分図



単位 m<sup>3</sup>/sec  
確率規模 ; 1/100

横断図

山田池上流  
計画流量 170m<sup>3</sup>/s



改修前



改修後

